

الجمهورية الجزائرية الديمقراطية الشعبية

REPUBLIQUE ALGERIENNE DEMOCRATIQUE ET POPULAIRE

وزارة التعليم العالي والبحث العلمي

Ministère de l'Enseignement Supérieur et de la Recherche Scientifique

جامعة أبي بكر بلقايد- تلمسان

Université Aboubakr Belkaïd- Tlemcen –

Faculté des sciences de la nature et de la vie et sciences de la terre et de l'univers



THESE

Présentée pour l'obtention du grade de **DOCTORAT EN SCIENCES**

En Agronomie

Spécialité : Production et amélioration végétale et biodiversité

Par : Abdelali Okba Abdelhafid

Sujet :

POUR UNE AGRICULTURE OASIENNE A FORT RENDEMENT CAS DE TAGHIT ET TIOUT

Soutenue publiquement, le 04/ 04 /2026 , devant le jury composé de :

BENDIDJELLOUL BAHAEDDINE	Professeur	Univ. Tlemcen	President
BENSLIMANE Mohamed	Professeur	Univ. Mascara	Directeur de these
BOUCHIKHI TANI ZOHEIR	Professeur	Univ Tlemcen	Examineur
MERZOUK ABDESSAMAD	Professeur	Univ. Tlemcen	Examineur
SIDHOUM MOHAMMED	M.C.A	Univ. sidi bellabes	Examineur
MAHDAD MOUSTAFA YASSINE	M.C.A	Centre univ. naâma	Examineur

Année universitaire 2025/2026

Remerciements

Je tiens à exprimer ma profonde gratitude et ma sincère reconnaissance à toutes les personnes qui, de près ou de loin, ont contribué à la réalisation de ce travail de recherche.

Au Corps Encadrant et au Jury

Mes plus vifs remerciements s'adressent d'abord à mon **Directeur de Thèse, Professeur BENSLIMANE Mohamed**. Sa guidance éclairée, sa disponibilité constante, ses précieux conseils et ses encouragements inébranlables ont été déterminants pour l'aboutissement de cette thèse. Qu'il trouve ici l'expression de ma reconnaissance et de mon profond respect.

Je suis également très honoré(e) que des personnalités scientifiques de votre envergure aient accepté de juger ce travail. Je tiens à remercier chaleureusement :

- Le **Professeur BENDIDJELLOUL Bahaeddine**, Président du Jury, pour avoir accepté de présider cette soutenance.
- Le **Professeur MERZOUK Abdessamad** et le **Professeur BOUCHIKHI TANI Zoheir**, Examineurs, pour l'intérêt qu'ils ont porté à cette recherche.
- Monsieur **SIDHOUM Mohammed (MCA)** et Monsieur **MAHDAD Moustafa Yassine (MCA)**, Examineurs, pour avoir accepté d'évaluer ce travail.

Vos critiques constructives et vos remarques enrichiront sans aucun doute la qualité de cette étude.

Aux Soutiens Institutionnels et Professionnels

Mes remerciements vont également à toutes les personnes qui m'ont facilité l'accès aux données de terrain et aux informations institutionnelles :

- À Monsieur **TIFOURI**, Chef de Département de Statistique au Ministère, pour son aide précieuse et son ouverture, qui ont permis d'enrichir la base de données de ma recherche.
- À tous les responsables et agents des directions de l'agriculture et des services techniques de **Béchar** et **Naâma** pour leur collaboration essentielle lors de mes enquêtes de terrain.

Aux Proches et Collaborateurs

Enfin, je souhaite adresser ma gratitude sincère :

- À **toute personne** qui a aidé à la réalisation de cette thèse, de près ou de loin, par un conseil, un soutien logistique, ou un simple mot d'encouragement.
- À mes chers **collègues et amis** de laboratoire et d'université, pour l'atmosphère de travail stimulante et les moments de convivialité partagés, qui ont rendu ces années de doctorat plus légères et productives.

Qu'ils trouvent tous, à travers ces quelques lignes, le témoignage de mon affection et de ma reconnaissance la plus profonde.

Dédicace

Je dédie ce travail, fruit de longues années d'efforts et de persévérance :

À mon père, pour ses sacrifices, sa force et ses leçons de vie qui m'ont toujours guidé.

À ma très chère mère, source inépuisable de tendresse, de soutien et de prières, sans qui rien n'aurait été possible.

À mon épouse, ma complice et mon roc, pour sa patience, sa compréhension et son amour indéfectible.

À mes trois plus grandes fiertés, mes enfants adorés : Riad, Israa baya et mohammed Aymen, en espérant qu'ils trouvent dans cette œuvre l'inspiration de poursuivre leurs propres rêves.

À tous mes amis qui ont marqué mon parcours académique, qu'ils soient issus des promotions d'Agronomie, d'Économie, de Sciences Islamiques ou de Sciences Juridiques. Merci pour les moments partagés et la richesse de nos échanges.

Et plus particulièrement, à mes amis intimes, pour leur amitié précieuse et indéfectible, symboles de fraternité et de loyauté : Nedjar Boumedyen, Sekkal Chakib Sidi Mohammed, Houti Fouad Tabet Ahmed et belarbi Mohammed

Que Dieu les protège tous.

ABDELALI OKBA ABDELHAFID

Table des matières

Remerciements	2
Dédicace	3
Table des matières.....	4
Liste des abréviations.....	6
Liste des Figures.....	7
Liste des Tableaux.....	8
الملخص.....	9
Résumé.....	10
abstract	11
Préambule.....	12
.....	12
Introduction générale	13
Contexte Général et Problématique	14
Buts de l'étude	15
Cadre de Référence Méthodologique.....	15
Présentation du Plan de la Thèse.....	16
Chapitre 01: Fondements scientifiques de la mise en valeur agricole en zones arides	17
Section 01: Le cadre environnemental des zones arides.....	18
1. Le climat saharien et ses contraintes.....	21
2. Les caractéristiques des sols désertiques	29
3. Ressources hydriques souterraines	40
Section 02: Exigences techniques de l'aménagement hydro-agricole	50
1. Mobilisation et gestion de l'eau	52
2. Techniques d'irrigation adaptées.....	60
3. Protection et conservation des sols	66
Section 03: Bases agronomiques de la mise en valeur	75
1. Choix des cultures adaptées	76
2. Conduite technique des cultures.....	86

2.1 Plantation et densités recommandées.....	87
3. Approche environnementale et durabilité	94
Chapitre 02: Méthodologie d'étude et analyse théorique des zones de mise en valeur	103
Section 01: Démarche méthodologique	106
1. Cadre général de l'analyse diagnostique	108
2. Analyse du milieu physique.....	117
Section 02: Critères de faisabilité des projets.....	133
1. Faisabilité technique	134
Section 03: Approche comparative des deux périmètres (Russo et al., 2014).....	165
1. Comparaison du milieu physique	167
2. Comparaison socio-économique	177
Partie Pratique : Programme d'aménagement et d'évaluation des périmètres de mise en valeur (Taghit & Naâma).....	195
Section 01 : Diagnostic opérationnel des deux périmètres	196
1.Analyse du périmètre de Taghit (Laouina – 250 ha).....	196
1.Analyse du périmètre de Naâma (Megsem – 160 ha)	202
2.Synthèse comparative des deux zones	206
Section 02 : Conception technique des aménagements hydro-agricoles	209
1. Aménagement foncier des périmètres	209
2. Infrastructures hydrauliques	211
3.Dispositifs de protection et amélioration des sols.....	215
Section 03 : Mise en œuvre agricole et évaluation économique	218
1. Programme de cultures	218
2.Gestion technique des exploitations	220
Conclusion générale	229
Perspectives	230
Références	237
Annexe	252

Liste des abréviations

Abréviation	Signification Complète
TIC	Technologies de l'Information et de la Communication
PVD	Pays en Voie de Développement
AGR	Activités Génératrices de Revenus
FAO	Organisation des Nations Unies pour l'alimentation et l'agriculture
PNUD	Programme des Nations Unies pour le Développement
AP	Agriculture de Précision
AEC	Agriculture Écologiquement Compatible
SNV	Sciences de la Nature et de la Vie
STU	Sciences de la Terre et de l'Univers
MCA	Maître de Conférences Classe A (Grade Universitaire)
DAP	Direction de l'Agriculture de la Wilaya
HR	Humidité Relative

Abréviation	Signification Complète
ETP	Évapotranspiration Potentielle
SWC	<i>Soil Water Content</i> (Teneur en eau du sol)
SIG	Système d'Information Géographique

Liste des Figures

Numéro	Titre de la Figure
Figure 1	Évapotranspiration potentielle mensuelle (Penman) – Béchar
Figure 2	Comparaison des ETP Penman vs Turc – Béchar
Figure 3	Durée moyenne d'insolation mensuelle – Béchar
Figure 4	Granulométrie du sol (Profil P1)
Figure 5	Paramètres chimiques du sol (CEC, CE, MO)
Figure 6	Pluviométrie + ETP (Aïn Sefra)
Figure 7	Déficit hydrique (Aïn Sefra)

Numéro	Titre de la Figure
Figure 8	Débits des forages Taghit vs Naâma
Figure 9	Profondeur des forages
Figure 10	Répartition des coûts d'investissement

Liste des Tableaux

Numéro	Titre du Tableau
Tableau 1	Coûts d'exploitation annuels (Taghit & Naâma)
Tableau 2	Rentabilité prévisionnelle (Taghit vs Naâma)

لزراعة الواحاتية ذات الغلة العالية، حالة تاغيت وتيوت

الملخص

تركز الدراسة على واحتي تاغيت (بشار) وتيوت (النعامة)، وهما نظامان زراعيان تقليديان يقومان على نموذج الزراعة الواحية ذي الثلاث طبقات: نخيل التمر، الأشجار المثمرة، والزراعات السنوية. تمثل هذه الواحات نموذجًا قديمًا لإدارة مستدامة للمياه والفضاء، طوّرت المجتمعات عبر قرون من التكيف مع البيئة الصحراوية القاسية.

غير أنّ هذا التوازن أصبح مهددًا بسبب تدهور الموارد المائية، الانتشار العشوائي للآبار، التغيرات المناخية، والتحول في الممارسات الزراعية، مع تراجع الخبرات التقليدية. تتمحور الإشكالية الرئيسية حول كيفية صمود النظام الزراعي التقليدي أمام هذه التحولات أو تكيفه معها. تهدف الدراسة إلى تحليل البنية الزراعية الحالية، مقارنة الأنظمة المائية القديمة والحديثة، تقييم التنوع البيولوجي، وتحديد عوامل الخطر البيئي. تعتمد المنهجية على الملاحظة الميدانية، مقابلات الفلاحين، الدراسة المقارنة، والوثائق التاريخية. وتخلص الدراسة إلى اقتراح حلول عملية للحفاظ على التراث الواحي وتعزيز التنمية المستدامة.

الكلمات المفتاحية: الواحة، الزراعة الواحية، تاغيت، تيوت، نخيل التمر، الاستدامة، التغيرات المناخية، نظام الطبقات الثلاث.

Pour une agriculture oasienne a fort rendement cas de Taghit Et Tiout

Résumé

L'étude porte sur les oasis de Taghit (Béchar) et Tiout (Naâma), deux systèmes agricoles ancestraux reposant sur l'agrosystème oasien à trois strates : palmier dattier, arbres fruitiers et cultures annuelles. Ces oasis illustrent un modèle de gestion durable de l'eau et de l'espace, façonné par des siècles d'adaptation humaine dans un milieu désertique sévère. Cependant, cet équilibre est menacé par plusieurs facteurs : dégradation des ressources hydriques, forages anarchiques, changements climatiques, mutation des pratiques agricoles, et perte progressive des savoir-faire traditionnels. La question centrale est de comprendre comment les systèmes agricoles traditionnels résistent ou s'adaptent à ces transformations. Les objectifs de la recherche incluent l'analyse du fonctionnement agricole actuel, la comparaison des pratiques hydrauliques anciennes et modernes, l'étude de la biodiversité oasienne, et l'identification des facteurs de risque. La méthodologie combine observations de terrain, enquêtes, analyses comparatives et références historiques. L'étude vise à proposer des solutions pour préserver le patrimoine oasien et renforcer la durabilité du développement local.

Mot clé : Oasis, Agriculture oasienne, Taghit, Tiout , Palmier dattier, Durabilité , Changements climatiques, Système à trois strates.

for high-yield oasis agriculture, the case of Taghit and Tiout

abstract

This study focuses on the oases of Taghit and Tiout, two traditional agricultural systems based on the three-layer oasian model: date palms, fruit trees, and annual crops. These oases represent an ancient form of sustainable land and water management developed through centuries of human adaptation to harsh desert environments. Today, this balance is threatened by several factors, including water resource degradation, uncontrolled drilling, climate change, and shifts in agricultural practices leading to the erosion of traditional knowledge. The main research question is how these traditional agricultural systems adapt or resist ongoing socio-environmental changes. The research objectives include analyzing current agricultural functioning, comparing traditional and modern water management practices, studying local biodiversity, and identifying major environmental risks. The methodology is based on field observations, farmer interviews, comparative analyses, and historical documentation. The study ultimately proposes strategies to preserve the oasian heritage and promote sustainable development.

Keywords : Oasis, Oasian agriculture, Taghit, Tiout, Date palm, Sustainability, Climate change, Three-layer system.

Préambule

Le titre du thème de la thèse été choisi comme suit parce que actuellement la culture saharienne tend vers l'intensive qui donne des grandes productions mais d'une façon non durable alors que notre système qui vient à la fin après une étude théorique et pratique en perspective nous montre que même si ce système est ancestrale mais en version amélioré nous permet d'avoir en même temps un fort rendement mais d'une façon durable et écologique et peut se manifesté comme un projet d'état qui peut nous procurer et nous donner des solution dans l'avenir d'où on va l'expliqué brièvement ici et le présenté dans un prochain article complet.

la partie pratique est expliqué aussi par l'article en détaché de la thèse montrant plusieurs choses en plus claire qui ne sont pas présenter dans ce manuscrit je vous invite à la voir et consulté.

Revue internationale des sciences de l'environnement ISSN : 2229-7359

Vol. 11 n° 8, 2025

<https://theaspd.com/index.php>

Introduction générale

La mise en valeur agricole en zones arides, longtemps perçue comme un défi insurmontable dicté par des contraintes climatiques et environnementales rédhibitoires, repose désormais sur un socle scientifique en constante évolution. L'abandon des approches empiriques, fondées principalement sur des traditions ancestrales souvent inadaptées aux pressions démographiques et environnementales contemporaines, nécessite une compréhension approfondie des interactions complexes entre le sol, l'eau, la plante et le climat spécifique à ces écosystèmes fragiles. Les avancées significatives dans les domaines de la pédologie, de l'hydrologie, de la génétique végétale et de la modélisation climatique permettent de concevoir des stratégies agricoles innovantes, axées sur la conservation des ressources, l'optimisation de l'utilisation de l'eau, la sélection de variétés résistantes à la sécheresse et la mise en place de systèmes de production durables. Cette approche scientifique rigoureuse est indispensable pour dépasser les limitations intrinsèques des zones arides et garantir la sécurité alimentaire des populations qui en dépendent. La recherche fondamentale, couplée à des études appliquées sur le terrain, constitue donc le fondement d'une agriculture productive et résiliente, capable de répondre aux défis du changement climatique et de la dégradation des terres. (Sudha et al., 2011)

L'essor des technologies de l'information et de la communication (TIC) joue également un rôle crucial dans la mise en valeur agricole en zones arides. Les données satellitaires, les capteurs connectés et les plateformes d'analyse géospatiale permettent de surveiller en temps réel l'état des cultures, les niveaux d'humidité du sol, les prévisions météorologiques et l'évolution de la salinisation des terres. Cette information précise et accessible favorise une prise de décision éclairée, tant au niveau des agriculteurs individuels que des institutions publiques chargées de la planification agricole. L'agriculture de précision, qui utilise ces technologies pour adapter les intrants (eau, engrais, pesticides) aux besoins spécifiques de chaque parcelle, optimise l'efficacité de l'utilisation des ressources et minimise l'impact environnemental. De plus, les TIC facilitent la diffusion des connaissances et des bonnes pratiques agricoles, permettant aux agriculteurs d'accéder à des informations pertinentes sur les techniques de conservation de l'eau, les cultures adaptées et les méthodes de lutte contre les ravageurs et les maladies. L'investissement dans les infrastructures numériques et la formation des agriculteurs aux technologies de l'information sont

donc des éléments clés pour exploiter pleinement le potentiel agricole des zones arides. (Bhimireddy et al., 2018)

la dimension socio-économique ne peut être négligée dans l'analyse des fondements scientifiques de la mise en valeur agricole en zones arides. Les recherches en économie agricole et en sociologie rurale sont essentielles pour comprendre les contraintes et les opportunités spécifiques aux communautés locales. Il est impératif de prendre en compte les aspects liés à la tenure foncière, à l'accès au crédit, aux marchés et aux services de vulgarisation agricole. Les études sur les systèmes de production traditionnels, les pratiques de gestion des ressources naturelles et les stratégies d'adaptation au changement climatique permettent d'identifier les leviers d'action pour améliorer les revenus des agriculteurs et renforcer leur résilience face aux chocs économiques et environnementaux. La participation active des populations locales à la conception et à la mise en œuvre des projets agricoles est indispensable pour garantir leur appropriation et leur durabilité. Une approche intégrée, qui combine les connaissances scientifiques avec les savoirs locaux et les réalités socio-économiques, est donc essentielle pour assurer le succès de la mise en valeur agricole en zones arides. (Lamaddalena et al., 2015).

Contexte Général et Problématique

La thèse s'inscrit dans le cadre général et pressant de la valorisation agricole en régions arides. Ce secteur est perçu comme un enjeu crucial à cause d'obstacles environnementaux et climatiques insurmontables.

L'enjeu principal est d'évoluer au-delà des méthodes empiriques traditionnelles, souvent inappropriées face aux contraintes actuelles, afin de développer une agriculture à la fois productive et résistante qui puisse assurer la sécurité alimentaire dans ces environnements délicats. Le sujet met l'accent précisément sur la réalisation d'une haute performance dans les systèmes oasiens.

Cette aspiration est fondée sur l'application d'une méthodologie scientifique stricte qui comprend :

- La compréhension des mécanismes écologiques, en particulier les enjeux du climat saharien (aridité, faible pluviométrie, températures extrêmes, dangers d'érosion éolienne).
- L'inclusion des aspects socio-économiques et des connaissances locales est nécessaire pour garantir la pérennité et l'adoption des solutions par les communautés rurales.
- L'utilisation de technologies avancées (TIC, données par satellite) pour le développement de l'agriculture de précision et l'amélioration de l'usage des intrants, notamment l'eau.

Buts de l'étude

La thèse a pour but d'élaborer des stratégies d'adaptation et de mitigation en faveur d'une agriculture durable dans les oasis, en mettant l'accent sur les aspects suivants :

1. Optimisation et gestion de l'eau : Élaborer et encourager des techniques d'irrigation efficaces (goutte-à-goutte, aspersion) et des stratégies de préservation de l'eau en réponse à la pénurie croissante de cette ressource.
 2. Optimisation de la productivité : Choisir et modifier génétiquement des espèces végétales (comme les palmiers à dattes et les cultures maraîchères) qui sont adaptées aux conditions de stress liées à l'eau et à la chaleur.
- 1. Systèmes durables : Établir des systèmes de production pérennes et résistants, basés sur l'agroécologie et l'agriculture de conservation.
 - 2. Analyse comparative : Il s'agit d'identifier les éléments clés de réussite et les freins à l'exploitation agricole en analysant les caractéristiques distinctives de deux zones représentatives.

Cadre de Référence Méthodologique

La recherche s'appuie sur une démarche multiple, intégrale et comparative. Elle fait appel à des notions tirées de l'agronomie, de l'hydrologie, de la pédologie, de l'économie écologique et de la sociologie rurale.

L'analyse diagnostic et les investigations de terrain dans deux zones spécifiques constituent le cœur de l'étude, présentant un contraste :

- Le domaine de Taghit, situé dans la région du piémont saharien, est reconnu pour ses oasis traditionnelles et ses systèmes d'extraction d'eau souterraine (foggaras, seguias).
- L'étendue de Tiout/Naâma (zone plus sèche ou steppique) est déterminée par les précipitations et les méthodes de rétention d'eau.

La procédure inclura :

- Un examen de l'environnement physique (géomorphologie, pédologie, hydrologie).
- Un examen approfondi des disparités climatiques.
- Une étude socio-économique (systèmes de propriété, politiques gouvernementales, structures de production, exposition à la vulnérabilité des foyers).

Présentation du Plan de la Thèse

La dissertation est organisée en diverses sections pour traiter la question soulevée :

- Chapitre 01 : fondement scientifiques pour l'exploitation agricole en zones arides
 - Analyse le contexte environnemental des régions arides (conditions climatiques sahariennes, restrictions pédologiques, hydrologiques et éoliennes).
 - Expose les fondamentaux de l'agronomie (gestion de l'eau, préservation des sols, sélection des cultures et techniques de culture appropriées).
- Chapitre 02 : Méthodologie d'étude et analyse théorique des zones de mise en valeur
 - Expose l'approche méthodologique suivie (analyse diagnostique, instruments, théories mobilisées).
 - Détermine les critères de viabilité technique, économique, sociale et environnementale des projets.
 - Expose l'approche comparative entre les deux périmètres.
- Secteur Pratique : Programme d'aménagement et d'évaluation des périmètres de mise en valeur (Taghit & Naâma).
 - Inclut le diagnostic opérationnel des périmètres examinés.
 - Offre une analyse comparative des systèmes d'agriculture.
 - Formule des conseils et des plans d'aménagement en faveur d'une agriculture oasisienne durable et productive.

Chapitre 01: Fondements scientifiques de la mise en valeur agricole en zones arides

Section 01: Le cadre environnemental des zones arides

Les zones arides, définies par une aridité prononcée résultant d'un déséquilibre hydrique chronique où l'évaporation excède significativement les précipitations, présentent un défi agronomique majeur à l'échelle mondiale. Le cadre environnemental de ces régions, caractérisé par une variabilité climatique extrême, des sols souvent pauvres et peu profonds, et une biodiversité spécifique mais fragile, exige une compréhension approfondie des processus écologiques fondamentaux pour toute tentative de mise en valeur agricole durable. La rareté de l'eau, ressource cardinale, impose une gestion rigoureuse et innovante, intégrant des techniques d'irrigation efficaces, la sélection de cultures résistantes à la sécheresse et l'optimisation de la collecte et du stockage des eaux de pluie. De plus, la dégradation des sols, exacerbée par des pratiques agricoles non durables et la déforestation, menace la capacité de production à long terme. L'étude des interactions complexes entre les composantes biotiques (plantes, animaux, micro-organismes) et abiotiques (eau, sol, climat) est donc essentielle pour identifier les stratégies d'adaptation et de mitigation appropriées, permettant de concilier impératifs économiques et respect de l'environnement. La science, dans son rôle d'analyse et de proposition, doit éclairer les décideurs et les acteurs du terrain sur les meilleures pratiques à adopter, en s'appuyant sur des données fiables et des modèles prédictifs robustes. (Diouf et al., 2022)

L'étude scientifique de la mise en valeur agricole en zones arides requiert une approche multidisciplinaire intégrant des disciplines telles que l'agronomie, l'hydrologie, la pédologie, la climatologie, l'écologie et les sciences sociales. L'analyse du cadre environnemental doit prendre en compte non seulement les contraintes naturelles, mais également les dimensions socio-économiques et culturelles qui influencent les pratiques agricoles locales. Les savoirs traditionnels des populations locales, souvent hérités de générations d'expérience et d'adaptation à des conditions difficiles, constituent une ressource précieuse pour le développement de solutions durables. L'intégration de ces savoirs avec les connaissances scientifiques modernes permet d'élaborer des stratégies de gestion intégrée des ressources naturelles, favorisant la résilience des agroécosystèmes et la sécurité alimentaire des populations. La modélisation des impacts du changement climatique sur la disponibilité en eau, la fertilité des sols et la biodiversité est également cruciale pour anticiper les défis futurs et adapter les pratiques agricoles en conséquence. La recherche scientifique doit se concentrer sur le développement de variétés végétales adaptées aux conditions arides, l'amélioration des techniques de conservation des sols et de l'eau, et la

promotion de systèmes agricoles diversifiés et résilients, tels que l'agroforesterie et l'agriculture de conservation. (Wu et al., 2014)

le cadre environnemental des zones arides est intrinsèquement lié aux questions de gouvernance et de politiques publiques. La mise en œuvre de programmes de développement agricole durables nécessite une coordination étroite entre les différents acteurs, allant des institutions gouvernementales aux organisations non gouvernementales, en passant par les communautés locales et le secteur privé. L'accès équitable aux ressources naturelles, en particulier à l'eau et à la terre, est un facteur déterminant pour la réussite des initiatives de mise en valeur agricole. La définition de politiques foncières claires et transparentes, la promotion de la participation des populations locales aux processus décisionnels et le renforcement des capacités des acteurs locaux sont autant d'éléments essentiels pour garantir une gestion durable des ressources et une répartition équitable des bénéfices. L'investissement dans la recherche et le développement, ainsi que la diffusion des connaissances et des technologies appropriées, sont également indispensables pour stimuler l'innovation et améliorer la productivité agricole. La coopération internationale, à travers le partage d'expériences et de bonnes pratiques, peut jouer un rôle crucial dans le renforcement des capacités et la mobilisation des ressources nécessaires pour relever les défis de la mise en valeur agricole en zones arides. La prise en compte de l'ensemble de ces éléments, dans une perspective holistique et intégrée, est la clé d'une approche scientifique rigoureuse et efficace. (Gonçalvès et al., 2015)

Les zones arides, caractérisées par un déficit hydrique chronique, présentent des défis singuliers pour la mise en valeur agricole, imposant une adaptation rigoureuse des pratiques culturales et une gestion minutieuse des ressources naturelles. La précarité des sols, souvent pauvres en matière organique et sujets à l'érosion, constitue une contrainte majeure, nécessitant des techniques de conservation des sols innovantes telles que le semis direct sous couvert végétal, la restauration de la fertilité par l'apport de compost et de biochar, et la lutte contre la salinisation par le drainage et l'utilisation de plantes halophytes. La rareté de l'eau, ressource vitale, exige une optimisation de l'irrigation, privilégiant les méthodes économes en eau comme le goutte-à-goutte et l'aspersion, ainsi que la collecte et le stockage des eaux de pluie et le recyclage des eaux usées traitées. La variabilité climatique, marquée par des sécheresses récurrentes et des températures extrêmes, impose la sélection de variétés végétales résistantes à la sécheresse et à la chaleur, l'adaptation des calendriers de semis et de récolte, et la diversification des cultures pour réduire les

risques liés aux aléas climatiques. L'étude approfondie des écosystèmes arides, de leurs interactions complexes et de leurs capacités de résilience est indispensable pour identifier les stratégies d'adaptation les plus appropriées et garantir la durabilité des systèmes agricoles. La science, en tant qu'outil d'analyse et de proposition, doit éclairer les choix des décideurs et des acteurs du terrain, en s'appuyant sur des données fiables et des modèles prédictifs robustes, afin de concilier impératifs économiques et préservation de l'environnement. (Alfaisal et al., 2023)

L'amélioration de la production agricole en zones arides nécessite une compréhension approfondie des processus physiologiques et biochimiques des plantes cultivées dans des conditions de stress hydrique et thermique. La recherche agronomique doit se concentrer sur le développement de variétés végétales adaptées à ces conditions extrêmes, en explorant les mécanismes de résistance à la sécheresse et à la chaleur, tels que la fermeture stomatique, l'accumulation de proline et d'autres osmolytes, la synthèse de protéines de stress et l'amélioration de l'efficacité de l'utilisation de l'eau. La génomique et la biotechnologie peuvent jouer un rôle important dans l'identification et l'introduction de gènes de résistance à la sécheresse dans les cultures traditionnelles, en utilisant des techniques de sélection assistée par marqueurs moléculaires et de transformation génétique. L'étude des interactions entre les plantes et les micro-organismes du sol, en particulier les mycorhizes et les bactéries fixatrices d'azote, peut également contribuer à améliorer la nutrition des plantes et leur résistance aux stress environnementaux. La mise en place de systèmes de suivi et de prévision des sécheresses, basés sur des données satellitaires et des modèles climatiques, permet d'anticiper les risques et d'adapter les pratiques agricoles en conséquence. La diffusion des connaissances et des technologies appropriées aux agriculteurs, à travers des programmes de formation et de vulgarisation agricole, est essentielle pour garantir l'adoption de pratiques agricoles durables et améliorer la productivité agricole. La collaboration entre les chercheurs, les agriculteurs et les décideurs politiques est indispensable pour développer des solutions innovantes et adaptées aux besoins spécifiques des zones arides. (Tully et al., 2015)

La durabilité de la mise en valeur agricole en zones arides repose sur une gestion intégrée des ressources naturelles, prenant en compte les dimensions environnementales, sociales et économiques. La conservation de la biodiversité, la protection des sols et de l'eau, la réduction des émissions de gaz à effet de serre et la promotion de l'adaptation au changement climatique sont autant d'objectifs à intégrer dans les stratégies de développement agricole. L'agroécologie, qui

s'inspire des principes de l'écologie pour concevoir des systèmes agricoles durables, offre des solutions prometteuses pour améliorer la productivité agricole tout en préservant l'environnement. L'agroforesterie, qui associe arbres et cultures, permet d'améliorer la fertilité des sols, de diversifier les sources de revenus des agriculteurs et de séquestrer le carbone. L'agriculture de conservation, qui repose sur le semis direct, la couverture permanente des sols et la rotation des cultures, permet de réduire l'érosion des sols, d'améliorer la rétention d'eau et de réduire la consommation d'énergie. La promotion de la diversification des cultures et des systèmes d'élevage, en intégrant des espèces résistantes à la sécheresse et adaptées aux conditions locales, permet de réduire les risques liés aux aléas climatiques et d'améliorer la sécurité alimentaire des populations. La mise en place de filières agricoles durables, valorisant les produits locaux et respectant les normes environnementales et sociales, contribue à améliorer les revenus des agriculteurs et à stimuler le développement économique des zones arides. La participation active des populations locales aux processus de décision et la reconnaissance de leurs droits fonciers sont essentielles pour garantir la pérennité des initiatives de développement agricole. (Egamberdieva et al., 2010)

1. Le climat saharien et ses contraintes

Le défi de la mise en valeur agricole durable en zones arides repose intrinsèquement sur une compréhension approfondie des fondements scientifiques qui régissent ces écosystèmes fragiles. Il ne s'agit pas simplement d'appliquer des techniques agricoles éprouvées dans d'autres contextes, mais plutôt de développer des stratégies adaptées à la spécificité des environnements arides, en intégrant des disciplines aussi variées que l'hydrologie, la pédologie, la climatologie, la biologie végétale et la génétique. Une approche scientifique rigoureuse implique l'évaluation précise des ressources hydriques disponibles, tant superficielles que souterraines, et l'élaboration de modèles de gestion durable de l'eau qui minimisent le gaspillage et maximisent l'efficacité de l'irrigation. Parallèlement, l'étude des sols arides, souvent caractérisés par leur pauvreté en matière organique, leur salinité élevée et leur vulnérabilité à l'érosion, est cruciale pour identifier les amendements et les pratiques culturales susceptibles d'améliorer leur fertilité et leur structure. De plus, la sélection et l'amélioration génétique des espèces végétales adaptées aux conditions arides, résistantes à la sécheresse et tolérantes à la salinité, constituent un levier essentiel pour assurer la productivité agricole à long terme. La modélisation des impacts du changement climatique sur les zones arides, en tenant compte des scénarios d'augmentation des températures, de modification des

régimes pluviométriques et d'événements extrêmes plus fréquents, est indispensable pour anticiper les défis futurs et élaborer des stratégies d'adaptation proactives. (Lehman et al., 2015)

Le cadre environnemental des zones arides se distingue par un ensemble de caractéristiques intrinsèques qui imposent des contraintes majeures à l'activité agricole. La rareté de l'eau, bien sûr, constitue le facteur limitant primordial, mais elle interagit étroitement avec d'autres éléments pour façonner un écosystème complexe et fragile. La faible couverture végétale, résultant de précipitations limitées et d'une forte évaporation, expose les sols à l'érosion éolienne et hydrique, entraînant la perte de la couche arable fertile et la dégradation des terres. La biodiversité, bien qu'adaptée à ces conditions extrêmes, est souvent menacée par la pression anthropique, notamment l'exploitation excessive des ressources naturelles, le surpâturage et la conversion des terres pour l'agriculture. La fragmentation des habitats, induite par le développement d'infrastructures et l'expansion des zones cultivées, isole les populations animales et végétales, réduisant leur capacité à s'adapter aux changements environnementaux. En outre, la salinisation des sols, exacerbée par l'irrigation inadéquate et la remontée des nappes phréatiques, constitue une menace sérieuse pour la productivité agricole, rendant les terres impropres à la culture. Une approche holistique de la mise en valeur agricole en zones arides doit donc impérativement prendre en compte l'ensemble de ces facteurs environnementaux, en intégrant des pratiques de conservation des sols et de l'eau, de gestion durable de la biodiversité et de lutte contre la désertification. (Ren et al., 2020)

Le climat saharien, archétype des climats arides, se caractérise par des températures extrêmes, des précipitations extrêmement faibles et une forte évapotranspiration, autant d'éléments qui rendent l'agriculture particulièrement difficile. Les températures diurnes peuvent atteindre des niveaux insupportables pendant les mois d'été, dépassant fréquemment les 50°C, tandis que les nuits peuvent être étonnamment froides, en raison du manque d'humidité atmosphérique qui atténue les variations thermiques. Les précipitations annuelles sont généralement inférieures à 250 mm, et leur répartition est très irrégulière, avec des périodes de sécheresse prolongées entrecoupées d'épisodes de pluies torrentielles qui peuvent provoquer des inondations destructrices. L'évapotranspiration potentielle, c'est-à-dire la quantité d'eau qui pourrait s'évaporer du sol et transpirer des plantes si elle était disponible, est extrêmement élevée, souvent supérieure à 2000 mm par an, ce qui signifie que la demande en eau des cultures est considérable. Ces contraintes climatiques imposent des défis majeurs à l'agriculture saharienne, notamment la nécessité de développer des techniques d'irrigation très efficaces, de sélectionner des espèces végétales

résistantes à la sécheresse et aux températures élevées, et de mettre en place des systèmes de protection contre les vents de sable et les tempêtes de poussière. La connaissance approfondie des microclimats locaux, des variations saisonnières et des tendances climatiques à long terme est essentielle pour adapter les pratiques agricoles aux spécificités du climat saharien et assurer la viabilité des activités agricoles. (Lal, 2001)

1.1 Aridité et faibles précipitations

L'impératif de la mise en valeur agricole en zones arides, problématique centrale de notre étude, repose sur des fondements scientifiques intrinsèquement liés à la compréhension des écosystèmes désertiques et semi-désertiques. Loin d'être des espaces stériles et improductifs, ces régions abritent une biodiversité spécifique, adaptée à des conditions extrêmes, et recèlent un potentiel agronomique souvent sous-estimé. La science agronomique moderne, combinée à la géologie, l'hydrologie et la climatologie, offre les outils nécessaires pour évaluer précisément les ressources disponibles, notamment les réserves hydriques souterraines, la composition des sols (même s'ils sont souvent salins ou sableux) et les microclimats favorables à certaines cultures résistantes à la sécheresse. Une approche scientifique rigoureuse est indispensable pour éviter les erreurs du passé, où des tentatives d'agriculture intensive, mal adaptées aux réalités environnementales locales, ont conduit à la désertification accrue et à la dégradation des terres. Il convient donc d'appliquer des méthodologies scientifiques éprouvées, incluant la modélisation climatique, l'analyse pédologique détaillée et l'étude des espèces végétales indigènes capables d'améliorer la fertilité des sols et de limiter l'érosion, afin de concevoir des systèmes agricoles durables et respectueux de l'environnement unique des zones arides. Les technologies modernes d'irrigation, la sélection de variétés végétales résistantes au stress hydrique et thermique, ainsi que l'utilisation raisonnée des engrais, constituent des leviers essentiels pour une mise en valeur agricole scientifiquement fondée et économiquement viable dans ces régions particulièrement vulnérables aux changements climatiques. (Renard et al., 2016)

Le cadre environnemental des zones arides, caractérisé par un déficit hydrique chronique et des températures extrêmes, constitue un défi majeur pour toute tentative de mise en valeur agricole. Ces environnements se distinguent par une faible couverture végétale, une forte évaporation et une pluviométrie irrégulière et souvent imprévisible, ce qui limite considérablement la disponibilité de l'eau pour l'agriculture. La fragilité des sols, souvent pauvres en matière organique et sensibles à l'érosion éolienne et hydrique, exige une gestion particulièrement attentive

pour prévenir la désertification et maintenir leur capacité productive. De plus, la biodiversité, bien qu'adaptée à ces conditions extrêmes, est extrêmement vulnérable aux perturbations anthropiques, notamment à l'exploitation intensive des ressources naturelles et à la modification des habitats. Il est donc impératif d'adopter une approche holistique de la mise en valeur agricole, qui prenne en compte la complexité des interactions entre les différents éléments de l'environnement – le sol, l'eau, la végétation, la faune et le climat – afin de garantir la durabilité des systèmes agricoles et de préserver la biodiversité locale. L'étude des dynamiques écologiques propres aux zones arides, la compréhension des processus de désertification et la mise en œuvre de pratiques agricoles adaptées sont des éléments cruciaux pour une gestion durable des ressources et une mise en valeur agricole respectueuse de l'environnement. Il faut absolument intégrer les savoirs écologiques locaux et les connaissances scientifiques pointues pour proposer des solutions adaptées au cas par cas, en tenant compte des spécificités de chaque écosystème aride et semi-aride.(Ndiaye et al., 2012)

Le climat saharien, archétype des climats arides, impose des contraintes sévères à toute activité agricole. Caractérisé par des températures diurnes extrêmement élevées, des amplitudes thermiques importantes entre le jour et la nuit, une faible humidité relative et une insolation intense, il crée des conditions de stress hydrique et thermique qui limitent considérablement le développement des plantes cultivées. Les faibles précipitations, souvent concentrées sur de courtes périodes et très irrégulières d'une année à l'autre, rendent l'agriculture pluviale aléatoire et peu fiable. L'évaporation potentielle est extrêmement élevée, ce qui accentue le déficit hydrique et nécessite des techniques d'irrigation économes en eau. La présence de vents forts, chargés de sable et de poussière, favorise l'érosion éolienne et peut endommager les cultures. L'agriculture en zone saharienne exige donc une adaptation rigoureuse aux contraintes climatiques, avec l'utilisation de variétés végétales résistantes à la sécheresse et à la chaleur, la mise en œuvre de techniques d'irrigation efficaces (comme le goutte-à-goutte), la protection des cultures contre le vent et le sable, et la gestion raisonnée des ressources hydriques. La connaissance précise des caractéristiques climatiques locales, la prévision des événements extrêmes (comme les sécheresses ou les inondations soudaines) et l'utilisation de modèles climatiques pour anticiper les impacts du changement climatique sont des éléments essentiels pour une mise en valeur agricole durable et résiliente dans ce contexte particulièrement contraignant. L'adaptation aux contraintes climatiques passe également par l'intégration des savoirs traditionnels des populations locales, qui ont

développé des techniques agricoles ancestrales parfaitement adaptées à l'environnement saharien.(Brown et al., 2015)

1.2 Températures extrêmes et forte insolation

La mise en valeur agricole durable en zones arides exige une compréhension approfondie des fondements scientifiques qui sous-tendent la viabilité des écosystèmes dans ces environnements particulièrement fragiles. L'exploitation agricole, qu'elle vise la production végétale ou animale, ne peut s'affranchir d'une analyse rigoureuse des interactions complexes entre le sol, l'eau, la biodiversité et les pratiques agricoles elles-mêmes. Une approche scientifique rigoureuse implique une caractérisation précise des ressources disponibles, incluant l'évaluation de la qualité des sols, de leur capacité de rétention d'eau, et de leur vulnérabilité à l'érosion éolienne et hydrique, phénomènes exacerbés par le manque de couverture végétale. L'identification des espèces végétales et animales indigènes adaptées aux conditions locales représente également un pilier essentiel, permettant de privilégier des cultures et des élevages résistants à la sécheresse et aux températures extrêmes, minimisant ainsi la dépendance aux intrants extérieurs, souvent coûteux et porteurs de risques environnementaux. De plus, la modélisation des cycles hydrologiques, même fragmentaires, est cruciale pour optimiser l'utilisation de l'eau, qu'il s'agisse des eaux souterraines, des eaux de surface, ou des précipitations, souvent rares et irrégulières. L'intégration de techniques agricoles innovantes, telles que l'agroforesterie, la conservation des sols, et l'irrigation efficiente, basée sur une connaissance approfondie des besoins hydriques des plantes, est impérative pour assurer la pérennité des activités agricoles dans ces environnements contraints. L'analyse des impacts potentiels des changements climatiques, en particulier l'augmentation des températures et la diminution des précipitations, est enfin indispensable pour anticiper les défis futurs et adapter les pratiques agricoles en conséquence. (Dillon et al., 2018)

Le cadre environnemental des zones arides se distingue par une combinaison unique de facteurs écologiques, géomorphologiques et climatiques qui interagissent de manière complexe, façonnant des paysages caractérisés par une rareté de l'eau, une forte variabilité des précipitations et une végétation clairsemée. L'étude approfondie de cet environnement passe nécessairement par une analyse détaillée de la composition des sols, souvent pauvres en matière organique et riches en sels minéraux, ce qui limite leur fertilité et leur capacité à retenir l'eau. La géomorphologie joue également un rôle crucial, avec la présence de vastes plaines désertiques, de dunes de sable mobiles, de plateaux rocheux et de formations montagneuses qui influencent la distribution de

l'eau et la répartition de la végétation. La biodiversité, bien que souvent réduite par rapport aux zones plus humides, présente une richesse insoupçonnée d'espèces adaptées à des conditions extrêmes, développant des stratégies de survie remarquables, telles que la résistance à la sécheresse, la capacité à stocker l'eau, ou la tolérance à des niveaux élevés de salinité. L'évaluation de la qualité de l'air et de la présence éventuelle de polluants, qu'ils soient d'origine naturelle (tempêtes de sable) ou anthropique (activités minières ou industrielles), est également un élément essentiel de la compréhension du cadre environnemental. La prise en compte des interactions entre les activités humaines et l'environnement, notamment l'impact de l'élevage extensif, de la déforestation, et de l'extraction de ressources naturelles, est cruciale pour identifier les sources de dégradation et proposer des mesures de gestion durable. La cartographie des zones vulnérables à la désertification et à l'érosion, ainsi que l'identification des corridors écologiques permettant la migration de la faune et la dispersion de la flore, sont des étapes indispensables pour la mise en œuvre de politiques de conservation et de restauration des écosystèmes arides. (Barraqué, 2005)

Le climat saharien, caractérisé par des températures extrêmes et une forte insolation, impose des contraintes majeures à la mise en valeur agricole, nécessitant une adaptation rigoureuse des pratiques culturales et une gestion optimisée des ressources en eau. Les températures diurnes peuvent dépasser les 50°C en été, induisant un stress thermique important pour les plantes et les animaux, tandis que les nuits peuvent être fraîches, voire froides en hiver, en raison du rayonnement nocturne intense. La forte insolation, bien que potentiellement favorable à la photosynthèse, peut également causer des brûlures sur les feuilles et augmenter l'évapotranspiration, accentuant le déficit hydrique. Les précipitations, rares et irrégulières, sont souvent concentrées sur de courtes périodes, provoquant des inondations soudaines et une érosion importante des sols. L'aridité de l'air, due à la faible humidité relative, favorise l'évaporation et la transpiration, augmentant les besoins en eau des cultures. La force du vent, souvent associée aux tempêtes de sable, peut causer des dégâts aux cultures et contribuer à l'érosion éolienne. L'adaptation de l'agriculture à ce climat rigoureux passe par la sélection d'espèces végétales résistantes à la sécheresse et à la chaleur, l'utilisation de techniques d'ombrage pour réduire l'insolation directe, la mise en place de systèmes d'irrigation efficaces pour minimiser les pertes d'eau par évaporation, et la protection des sols contre l'érosion par des brise-vents et des couvertures végétales. La prévision météorologique et la surveillance des ressources en eau sont également essentielles pour anticiper les périodes de sécheresse et ajuster les pratiques agricoles

en conséquence. La recherche de solutions innovantes, telles que l'utilisation de serres climatisées ou le développement de cultures hydroponiques, peut également contribuer à surmonter les contraintes climatiques et à assurer la pérennité de l'agriculture dans le Sahara. (Schuck et al., 2005)

1.3 Vents dominants et risques d'érosion éolienne

L'entreprise de mise en valeur agricole en zones arides, un impératif socio-économique face à la démographie galopante et aux impératifs de sécurité alimentaire mondiale, repose sur des fondements scientifiques rigoureux qui transcendent les intuitions empiriques traditionnelles. Ces fondements s'articulent autour d'une compréhension approfondie des processus biophysiques complexes qui régissent le fonctionnement des écosystèmes arides. L'étude exhaustive de la pédogenèse, de l'hydrologie, de la bioclimatologie et de l'écophysiologie végétale devient alors primordiale. Notamment, l'analyse précise de la composition minéralogique des sols, de leur capacité de rétention d'eau et de leur potentiel de fertilité constitue une étape préalable indispensable. De même, la modélisation des cycles de l'eau, intégrant les précipitations sporadiques, l'évapotranspiration intense et les phénomènes de ruissellement, s'avère cruciale pour optimiser la gestion des ressources hydriques. L'identification des espèces végétales adaptées aux conditions de stress hydrique et thermique, ainsi que la compréhension de leurs mécanismes d'adaptation, représente un autre pilier fondamental. L'application des principes de l'agroécologie, privilégiant la diversification des cultures, l'association plantes-animaux et la conservation des sols, permet d'accroître la résilience des systèmes agricoles et de minimiser leur impact environnemental. En somme, une approche scientifique intégrée, combinant les connaissances issues de différentes disciplines, est indispensable pour assurer la durabilité et la viabilité des projets de mise en valeur agricole en zones arides. (Bayabil et al., 2020)

Le cadre environnemental des zones arides, caractérisé par sa fragilité intrinsèque et sa sensibilité accrue aux perturbations anthropiques, constitue un défi majeur pour toute tentative de mise en valeur agricole durable. Ces écosystèmes, souvent perçus à tort comme des espaces vides et improductifs, abritent une biodiversité spécifique et jouent un rôle crucial dans la régulation du climat à l'échelle régionale et mondiale. L'équilibre écologique précaire qui les caractérise est tributaire d'une interaction complexe entre des facteurs climatiques, géomorphologiques et biologiques. La rareté de l'eau, les températures extrêmes, la pauvreté des sols et la présence de vents violents sont autant de contraintes qui limitent la productivité primaire et favorisent la

désertification. L'introduction de pratiques agricoles non adaptées, telles que le surpâturage, la déforestation et l'irrigation excessive, peut entraîner la dégradation des sols, la perte de biodiversité et l'augmentation des risques de tempêtes de sable. Une approche holistique et intégrée, prenant en compte la complexité des interactions écologiques et les spécificités locales, est donc indispensable pour concilier les impératifs de développement agricole et la nécessité de préserver l'environnement. Cela implique notamment la mise en œuvre de mesures de conservation des sols et de l'eau, la promotion de l'agroforesterie et la restauration des écosystèmes dégradés. La sensibilisation des populations locales et leur participation active aux projets de développement sont également des éléments clés pour garantir la pérennité des actions entreprises. (Surephong et al., 2017)

Le climat saharien, archétype des climats arides subtropicaux, impose des contraintes particulièrement sévères à l'agriculture. Caractérisé par des précipitations annuelles extrêmement faibles et irrégulières, une évaporation potentielle très élevée et des températures diurnes et nocturnes oscillant entre des extrêmes, ce climat met à rude épreuve la capacité d'adaptation des plantes et des animaux. La sécheresse chronique, ponctuée de périodes de sécheresse extrême, constitue le principal facteur limitant de la production agricole. La rareté de l'eau engendre une compétition accrue pour les ressources hydriques, accentue les conflits d'usage et limite les possibilités d'irrigation. Les températures élevées, associées à un rayonnement solaire intense, provoquent un stress thermique important chez les plantes, réduisant leur croissance et leur rendement. Les variations brutales de température peuvent également endommager les cultures et favoriser le développement de maladies. La salinisation des sols, due à l'évaporation de l'eau d'irrigation, représente un autre problème majeur qui affecte la fertilité des terres. Face à ces défis, l'agriculture saharienne doit s'adapter en adoptant des techniques innovantes et des stratégies de gestion durable des ressources naturelles. Cela passe notamment par la sélection de variétés végétales résistantes à la sécheresse et à la salinité, l'utilisation de techniques d'irrigation économes en eau (irrigation au goutte-à-goutte, irrigation souterraine), la mise en place de systèmes agroforestiers intégrant des espèces locales adaptées, et la promotion de pratiques agricoles conservatrices (labour minimal, couverture végétale du sol). (Ostendorf et al., 2004)

Les vents dominants et les risques d'érosion éolienne représentent une contrainte environnementale majeure dans les zones arides, en particulier dans le Sahara, où la conjugaison de la sécheresse, de la faible couverture végétale et des sols meubles favorise l'action érosive du

vent. Ces vents, souvent violents et chargés de particules de sable, peuvent provoquer des pertes considérables de sol arable, dégrader la qualité des terres agricoles et menacer les infrastructures. L'érosion éolienne entraîne la suppression sélective des particules fines et des matières organiques, appauvrissant les sols et réduisant leur capacité de rétention d'eau. Elle contribue également à la dégradation de la qualité de l'air, en transportant des poussières et des particules fines sur de longues distances, avec des conséquences néfastes pour la santé humaine et l'environnement. Les tempêtes de sable peuvent ensevelir les cultures, endommager les systèmes d'irrigation et entraver les activités agricoles. Pour lutter contre l'érosion éolienne, il est essentiel de mettre en œuvre des mesures de protection et de restauration des sols, telles que la plantation de brise-vent (arbres, arbustes, haies), la mise en place de cordons dunaires, le maintien d'une couverture végétale adéquate (par pâturage contrôlé ou par ensemencement), et l'utilisation de techniques culturales conservatrices (labour minimal, semis direct). La sensibilisation des populations locales à l'importance de la protection des sols et leur participation active aux projets de lutte contre l'érosion éolienne sont également des éléments clés pour garantir la pérennité des actions entreprises. La modélisation des flux éoliens et la cartographie des zones à risque permettent d'identifier les zones prioritaires et d'orienter les interventions de manière efficace. (Fouial et al., 2017)

2. Les caractéristiques des sols désertiques

Les fondements scientifiques de la mise en valeur agricole en zones arides reposent sur une compréhension fine et multidisciplinaire des processus écologiques et physiques intrinsèques à ces environnements singuliers. L'aridité, définie par un déficit hydrique chronique, impose des contraintes drastiques à la production agricole, limitant la croissance végétale et exacerbant les phénomènes de dégradation des sols. L'application des sciences agronomiques, pédologiques, hydrologiques et météorologiques est cruciale pour identifier les potentialités et les vulnérabilités spécifiques de chaque zone aride. Il s'agit d'analyser la disponibilité et la qualité des ressources en eau, tant superficielles que souterraines, en tenant compte des cycles hydrologiques souvent irréguliers et des taux d'évaporation élevés. Parallèlement, une caractérisation précise des sols, de leur composition minéralogique à leur capacité de rétention d'eau, est indispensable pour adapter les pratiques agricoles et choisir les espèces végétales les plus résistantes et les plus productives. Les recherches en matière de génétique végétale jouent également un rôle majeur, permettant de sélectionner ou de créer des variétés adaptées aux conditions de stress hydrique et thermique. Finalement, l'intégration des données climatiques, à travers la modélisation et la prévision, permet

d'anticiper les risques liés à la variabilité du climat et de mettre en place des stratégies d'adaptation appropriées, favorisant ainsi une agriculture durable et résiliente dans ces environnements fragiles. La connaissance approfondie des interactions complexes entre le sol, l'eau, les plantes et le climat constitue donc la pierre angulaire de toute tentative de mise en valeur agricole en zones arides. (Ibrahim et al., 2016)

Le cadre environnemental des zones arides, caractérisé par une complexité intrinsèque, exerce une influence déterminante sur les possibilités et les limites de la mise en valeur agricole. Loin d'être uniformes et stériles, ces environnements présentent une diversité écologique considérable, allant des steppes semi-arides aux déserts hyper-arides, chacun abritant des écosystèmes spécifiques et des communautés végétales et animales adaptées aux conditions extrêmes. L'étude de ce cadre environnemental implique une analyse rigoureuse des facteurs climatiques, notamment les précipitations, les températures, le vent et l'ensoleillement, afin de comprendre les mécanismes qui régissent la disponibilité de l'eau et la répartition de la végétation. Il est également essentiel d'évaluer l'impact des activités humaines, telles que le surpâturage, la déforestation et l'exploitation minière, sur la dégradation des sols et la perte de biodiversité. La compréhension des interactions entre les différents éléments de l'écosystème, des micro-organismes du sol aux grands herbivores, est fondamentale pour concevoir des systèmes agricoles durables et respectueux de l'environnement. Par ailleurs, la prise en compte des aspects socio-économiques est indispensable, car les pratiques agricoles sont souvent étroitement liées aux cultures locales et aux modes de vie des populations qui habitent ces régions. En somme, la mise en valeur agricole en zones arides ne peut être envisagée sans une connaissance approfondie du cadre environnemental et une approche holistique qui intègre les dimensions écologiques, sociales et économiques. La durabilité des projets agricoles dépend de la capacité à préserver la biodiversité, à gérer les ressources naturelles de manière responsable et à promouvoir le développement économique des communautés locales. (Chaaou et al., 2020)

Les caractéristiques des sols désertiques, véritable reflet des conditions climatiques extrêmes et des processus géomorphologiques spécifiques aux zones arides, constituent un facteur limitant majeur pour la mise en valeur agricole. Ces sols se distinguent par une faible teneur en matière organique, une structure souvent peu développée et une forte proportion de sables ou de graviers, ce qui limite leur capacité de rétention d'eau et leur fertilité. La salinisation, due à l'évaporation intense et au manque de drainage, est un problème récurrent dans de nombreuses

régions désertiques, rendant les sols impropres à la culture de la plupart des espèces végétales. L'érosion éolienne et hydrique, exacerbée par le manque de couverture végétale, contribue à la dégradation des sols et à la perte des horizons superficiels les plus fertiles. Cependant, il est important de noter que tous les sols désertiques ne sont pas uniformément pauvres. Certains sols, en particulier ceux situés dans les oasis ou les zones riveraines, peuvent présenter une fertilité relative grâce à l'apport d'eau et de nutriments par les crues ou les eaux souterraines. La caractérisation précise des propriétés physico-chimiques des sols, notamment leur texture, leur pH, leur conductivité électrique et leur teneur en éléments nutritifs, est donc essentielle pour adapter les pratiques agricoles et choisir les amendements et les techniques d'irrigation les plus appropriés. L'utilisation de techniques de conservation des sols, telles que le paillage, le labour minimal et la mise en place de brise-vent, peut contribuer à améliorer la fertilité et la stabilité des sols désertiques. La gestion durable des sols est donc un enjeu crucial pour assurer la pérennité de la mise en valeur agricole en zones arides. (Hussaini et al., 2021)

2.1 Texture sableuse et faible cohésion

Les fondements scientifiques de la mise en valeur agricole en zones arides reposent sur une compréhension approfondie des écosystèmes fragiles qui les caractérisent. L'aridité, définie par un déficit hydrique chronique et une évapotranspiration potentielle supérieure aux précipitations, engendre une limitation sévère de la productivité biologique. L'étude rigoureuse des cycles hydrologiques, incluant l'infiltration, le ruissellement et l'évaporation, est donc primordiale pour identifier les sources d'eau potentielles et optimiser leur utilisation. De même, l'analyse de la biodiversité, souvent réduite mais adaptée aux conditions extrêmes, permet de valoriser les espèces locales résistantes à la sécheresse et au stress thermique, susceptibles de contribuer à la production agricole durable. La recherche agronomique doit se concentrer sur le développement de variétés cultivées tolérantes au manque d'eau et aux sols pauvres, ainsi que sur l'amélioration des techniques d'irrigation, telles que l'irrigation au goutte-à-goutte, afin de minimiser les pertes hydriques et maximiser l'efficacité de l'utilisation de l'eau. L'intégration des savoirs traditionnels des populations locales, qui ont développé des pratiques agricoles ingénieuses et adaptées à leur environnement, est également cruciale pour élaborer des stratégies de mise en valeur agricole respectueuses de l'environnement et socialement équitables. En outre, la modélisation climatique et l'analyse des risques liés aux changements climatiques, tels que l'augmentation des températures et la fréquence accrue des sécheresses, sont indispensables pour anticiper les défis futurs et adapter

les pratiques agricoles en conséquence. La durabilité de toute initiative de mise en valeur agricole en zones arides dépendra ainsi d'une approche multidisciplinaire combinant sciences de l'environnement, agronomie, hydrologie, écologie et sciences sociales. (Richter et al., 2003)

Le cadre environnemental des zones arides se distingue par une combinaison de facteurs climatiques, géomorphologiques et biologiques qui interagissent de manière complexe. La rareté des précipitations, souvent irrégulières et concentrées dans des périodes courtes, constitue le facteur limitant majeur. L'ensoleillement intense et les températures élevées entraînent une forte évaporation, accentuant le déficit hydrique et contribuant à la salinisation des sols. La géomorphologie, marquée par des reliefs peu marqués et une forte érosion éolienne et hydrique, influence la distribution de l'eau et la qualité des sols. La végétation, généralement clairsemée et adaptée à la sécheresse, joue un rôle crucial dans la stabilisation des sols et la conservation de l'humidité. La faune, également adaptée aux conditions extrêmes, contribue à la dispersion des graines et au maintien de l'équilibre écologique. L'étude des interactions entre ces différents éléments est essentielle pour comprendre les processus écologiques qui régissent les zones arides et identifier les opportunités et les contraintes pour la mise en valeur agricole. L'évaluation des ressources naturelles, telles que les eaux souterraines, les sols et la biodiversité, est une étape préalable indispensable à toute planification agricole. Il est également crucial de prendre en compte les services écosystémiques rendus par les zones arides, tels que la régulation du climat, la séquestration du carbone et la conservation de la biodiversité, afin de minimiser les impacts négatifs des activités agricoles sur l'environnement. Une gestion durable des ressources naturelles, basée sur une approche écosystémique et une participation active des populations locales, est la clé d'une mise en valeur agricole réussie et respectueuse de l'environnement. (Parent, 2001)

Les caractéristiques des sols désertiques, et en particulier leur texture sableuse et leur faible cohésion, représentent un défi majeur pour la mise en valeur agricole. La prédominance des particules sableuses, résultant de l'altération physique des roches et du transport éolien, confère à ces sols une faible capacité de rétention en eau et en nutriments. L'eau s'infiltrerait rapidement, lessivant les éléments nutritifs et les rendant indisponibles pour les plantes. La faible cohésion des particules rend les sols vulnérables à l'érosion éolienne et hydrique, entraînant une perte de la couche arable et une dégradation de la fertilité. La faible teneur en matière organique, due à la rareté de la végétation et à la décomposition rapide des débris végétaux, limite la capacité des sols à retenir l'eau et les nutriments, et réduit leur structure. L'accumulation de sels, résultant de

l'évaporation de l'eau et du lessivage des roches, peut également constituer un problème majeur, inhibant la croissance des plantes et rendant les sols impropres à l'agriculture. Pour améliorer la fertilité des sols désertiques, il est nécessaire de mettre en œuvre des techniques de conservation des sols, telles que le labour minimal, la couverture végétale et l'amendement organique. L'utilisation de techniques d'irrigation appropriées, telles que l'irrigation au goutte-à-goutte, permet de minimiser les pertes hydriques et de réduire le risque de salinisation. La sélection de variétés cultivées adaptées aux sols sableux et pauvres est également cruciale pour assurer le succès des cultures. L'introduction de plantes fixatrices d'azote, telles que les légumineuses, peut contribuer à améliorer la fertilité des sols et à réduire la dépendance aux engrais chimiques. (Medici & Langman, 2022)

L'aridité croissante, conséquence directe du changement climatique global, exacerbe les défis inhérents à la culture dans les zones arides, rendant impérative l'adoption de stratégies agricoles innovantes. La sécheresse prolongée, l'augmentation des températures et l'irrégularité des précipitations compromettent les rendements agricoles et augmentent la pression sur les ressources hydriques déjà limitées. Face à cette réalité, la sélection de cultures résistantes à la sécheresse et adaptées aux conditions climatiques extrêmes devient une priorité. L'orge, le sorgho et le millet, traditionnellement cultivés dans les zones arides, offrent un potentiel considérable pour améliorer la sécurité alimentaire. De plus, l'intégration de pratiques agroécologiques, telles que l'agroforesterie et la permaculture, peut contribuer à améliorer la fertilité des sols, à conserver l'eau et à favoriser la biodiversité. Ces approches holistiques, qui imitent les écosystèmes naturels, permettent de créer des systèmes agricoles plus résilients et durables.

L'accès à l'eau, une ressource précieuse dans les zones arides, nécessite une gestion rigoureuse et durable. La collecte et le stockage de l'eau de pluie, par le biais de techniques telles que les citernes et les bassins de rétention, peuvent constituer une source d'eau supplémentaire pour l'irrigation. L'utilisation d'eaux usées traitées, après une désinfection appropriée, peut également être envisagée pour l'irrigation de cultures non destinées à la consommation humaine directe. La modernisation des systèmes d'irrigation, en adoptant des technologies plus efficaces, telles que l'irrigation au goutte-à-goutte et la micro-aspersion, est essentielle pour minimiser les pertes hydriques et optimiser l'utilisation de l'eau. En outre, la sensibilisation et la formation des agriculteurs aux pratiques de gestion durable de l'eau sont indispensables pour garantir une utilisation responsable et équitable de cette ressource vitale.

La valorisation des savoirs traditionnels des populations locales, qui ont développé des techniques agricoles ingénieuses et adaptées à leur environnement, est un atout précieux pour la mise en valeur agricole des zones arides. Ces connaissances ancestrales, transmises de génération en génération, concernent notamment la sélection de variétés cultivées résistantes à la sécheresse, la gestion des sols et de l'eau, et la lutte contre les ravageurs et les maladies. L'intégration de ces savoirs traditionnels dans les programmes de développement agricole permet de renforcer l'autonomie des communautés locales et de promouvoir des pratiques agricoles plus durables et respectueuses de l'environnement. La collaboration entre les chercheurs et les agriculteurs, par le biais de projets de recherche participative, est essentielle pour valider et améliorer ces pratiques traditionnelles, et pour les adapter aux défis posés par le changement climatique.

2.2 Salinité, encroûtement et horizons d'accumulation

Les fondements scientifiques de la mise en valeur agricole en zones arides reposent sur une compréhension approfondie des interactions complexes entre le climat, le sol, l'eau et les organismes vivants. Ces zones, caractérisées par une pluviométrie faible et irrégulière, une évaporation élevée et des températures extrêmes, présentent des défis majeurs pour l'agriculture conventionnelle. L'adaptation des pratiques agricoles aux spécificités de ces environnements exige une approche holistique intégrant des disciplines variées telles que l'agronomie, l'hydrologie, la pédologie, la climatologie et l'écologie. Il est impératif de développer des techniques de gestion durable des ressources naturelles, notamment l'eau, en privilégiant des méthodes d'irrigation efficaces et la collecte des eaux de pluie. De plus, la sélection de variétés végétales résistantes à la sécheresse et adaptées aux conditions locales est cruciale pour assurer la productivité agricole. La recherche scientifique doit également se concentrer sur l'amélioration de la fertilité des sols désertiques, souvent pauvres en matière organique et en nutriments essentiels, par le biais de l'utilisation d'amendements organiques, de techniques de fertilisation raisonnée et de la promotion de l'activité biologique du sol. La modélisation des impacts du changement climatique sur les zones arides est essentielle pour anticiper les défis futurs et élaborer des stratégies d'adaptation efficaces. Les efforts conjugués de la communauté scientifique internationale sont indispensables pour garantir la sécurité alimentaire et le développement durable dans ces régions vulnérables. (Acar et al., 2010)

Le cadre environnemental des zones arides, caractérisé par son aridité intrinsèque, exerce une influence prépondérante sur les possibilités et les contraintes de la mise en valeur agricole. La

rareté de l'eau, facteur limitant par excellence, conditionne la nature des cultures envisageables, les techniques d'irrigation à adopter et les systèmes de gestion de l'eau à mettre en place. La variabilité climatique, avec ses épisodes de sécheresse prolongée et ses crues soudaines, accentue la vulnérabilité des écosystèmes et des populations locales. La dégradation des sols, due à l'érosion éolienne et hydrique, à la salinisation et à la désertification, constitue un obstacle majeur à la productivité agricole. La biodiversité spécifique de ces zones, bien qu'adaptée aux conditions extrêmes, est fragile et menacée par les activités humaines, notamment le surpâturage, la déforestation et l'exploitation minière. La gestion durable de l'environnement des zones arides implique donc une approche intégrée qui prend en compte les interactions complexes entre les composantes physiques, biologiques et socio-économiques. La conservation de la biodiversité, la lutte contre la désertification, la gestion rationnelle des ressources en eau et la promotion de pratiques agricoles durables sont autant d'éléments essentiels pour assurer la pérennité des activités agricoles et le bien-être des populations locales. La coopération internationale, la recherche scientifique et le transfert de technologies adaptées sont indispensables pour relever les défis environnementaux spécifiques à ces régions. (SINGH et al., 2023)

Les caractéristiques des sols désertiques, façonnées par des processus pédogénétiques spécifiques aux climats arides, représentent un défi majeur pour la mise en valeur agricole. Ces sols se distinguent par leur faible teneur en matière organique, leur texture souvent grossière, leur structure peu développée et leur perméabilité variable. La salinité, due à l'accumulation de sels solubles en surface, constitue un problème récurrent qui limite la croissance des plantes et réduit la productivité agricole. L'encroûtement superficiel, formé par la précipitation de carbonates et de sulfates, entrave l'infiltration de l'eau et l'émergence des plantules. Les horizons d'accumulation, tels que les horizons calcaires ou gypseux, témoignent de la mobilité des éléments minéraux dans le profil du sol et peuvent influencer la disponibilité des nutriments pour les plantes. L'amélioration de la fertilité des sols désertiques exige une approche intégrée qui combine des techniques de gestion de l'eau, de fertilisation et d'amendement du sol. L'irrigation, lorsqu'elle est possible, doit être pratiquée avec prudence pour éviter l'accumulation de sels. L'utilisation d'amendements organiques, tels que le compost ou le fumier, permet d'améliorer la structure du sol, d'augmenter sa capacité de rétention en eau et de stimuler l'activité biologique. La sélection de variétés végétales tolérantes à la salinité et adaptées aux conditions locales est également essentielle pour assurer la productivité agricole. La recherche scientifique doit se concentrer sur le développement

de techniques innovantes pour lutter contre la salinisation et améliorer la fertilité des sols désertiques de manière durable. (Margerum & Robinson, 2014)

La salinité, l'encroûtement et les horizons d'accumulation constituent des contraintes pédologiques majeures qui entravent la mise en valeur agricole en zones arides. La salinité, résultant de l'accumulation excessive de sels solubles dans la zone racinaire, affecte la croissance des plantes en réduisant leur capacité à absorber l'eau et les nutriments. L'encroûtement, formation d'une croûte imperméable à la surface du sol, limite l'infiltration de l'eau, l'émergence des plantules et les échanges gazeux entre le sol et l'atmosphère. Les horizons d'accumulation, caractérisés par la concentration de certains éléments minéraux (carbonates, gypse, silice), peuvent modifier les propriétés physiques et chimiques du sol, en affectant sa perméabilité, sa capacité de rétention en eau et la disponibilité des nutriments pour les plantes. La gestion de ces problèmes pédologiques exige une approche intégrée qui combine des techniques d'irrigation, de drainage, d'amendement du sol et de sélection variétale. L'irrigation doit être pratiquée avec prudence pour éviter l'accumulation de sels en surface. Le drainage permet d'évacuer les eaux salées et de réduire la salinité de la zone racinaire. L'amendement du sol avec des matières organiques ou des amendements calciques peut améliorer la structure du sol, augmenter sa perméabilité et réduire l'encroûtement. La sélection de variétés végétales tolérantes à la salinité et adaptées aux conditions locales est également essentielle pour assurer la productivité agricole. La recherche scientifique doit se concentrer sur le développement de techniques innovantes pour lutter contre la salinisation, prévenir l'encroûtement et améliorer la fertilité des sols affectés par des horizons d'accumulation. La connaissance approfondie des processus pédogénétiques spécifiques aux zones arides est indispensable pour élaborer des stratégies de gestion durable des sols et garantir la pérennité des activités agricoles. La coopération internationale, le transfert de technologies adaptées et la formation des agriculteurs sont autant d'éléments clés pour relever les défis pédologiques spécifiques à ces régions vulnérables. La prise en compte des savoirs locaux et des pratiques traditionnelles est également essentielle pour adapter les techniques de gestion des sols aux contextes spécifiques des zones arides.

2.3 Faible teneur en matière organique

La mise en valeur agricole en zones arides, un défi crucial face à l'augmentation démographique et aux pressions climatiques, repose fondamentalement sur une compréhension scientifique approfondie des écosystèmes désertiques. Cette entreprise complexe exige une analyse

rigoureuse des interactions entre les ressources naturelles limitées et les pratiques agricoles envisagées. L'étude des fondements scientifiques sous-jacents à cette valorisation s'articule autour de plusieurs axes essentiels, notamment la caractérisation précise du cadre environnemental des zones arides, l'évaluation détaillée des propriétés des sols désertiques, et la prise en compte des contraintes imposées par leur faible teneur en matière organique. L'identification des espèces végétales adaptées à ces conditions extrêmes, la maîtrise des techniques d'irrigation efficaces, et l'optimisation de l'utilisation des intrants agricoles sont autant de leviers qui nécessitent une expertise scientifique pointue. De plus, il est impératif de considérer l'impact potentiel des activités agricoles sur la biodiversité fragile de ces écosystèmes, en privilégiant des approches durables et respectueuses de l'environnement. La recherche scientifique, par le biais de modèles prédictifs et d'études expérimentales, joue donc un rôle déterminant dans l'élaboration de stratégies de mise en valeur agricole qui soient à la fois productives et écologiquement viables. La compréhension des cycles biogéochimiques spécifiques aux zones arides, la cartographie précise des ressources hydriques disponibles, et la modélisation des processus d'érosion sont autant d'éléments essentiels à intégrer dans une approche scientifique rigoureuse. L'interdisciplinarité, associant des compétences en agronomie, en pédologie, en hydrologie, en écologie et en économie, est indispensable pour garantir le succès de ces initiatives. La collecte et l'analyse de données à long terme, la mise en place de dispositifs de suivi environnemental, et la diffusion des connaissances acquises auprès des populations locales sont autant d'actions qui contribuent à renforcer la base scientifique de la mise en valeur agricole en zones arides et à assurer sa pérennité. (Kâne et al., 2025)

Le cadre environnemental des zones arides se caractérise par une combinaison complexe de facteurs climatiques, géomorphologiques et hydrologiques qui exercent une influence prépondérante sur les possibilités et les limites de la mise en valeur agricole. Les précipitations, souvent rares et irrégulières, constituent un facteur limitant majeur pour la croissance des plantes et nécessitent la mise en œuvre de techniques de conservation de l'eau et d'irrigation efficaces. Les températures extrêmes, avec des variations diurnes et saisonnières importantes, imposent des contraintes physiologiques aux cultures et exigent la sélection d'espèces végétales résistantes à la sécheresse et à la chaleur. La forte évaporation, exacerbée par le faible taux d'humidité relative, réduit considérablement la disponibilité de l'eau pour les plantes et augmente le risque de salinisation des sols. La topographie, souvent caractérisée par des reliefs accidentés et des pentes

abruptes, favorise l'érosion et la perte de sols fertiles. La présence de vents violents peut également entraîner la dégradation des sols et la dispersion des sédiments. L'étude approfondie de ces facteurs environnementaux est essentielle pour identifier les zones les plus propices à l'agriculture, pour adapter les pratiques culturales aux conditions locales, et pour atténuer les impacts négatifs sur l'environnement. La cartographie des zones vulnérables à la désertification, la modélisation des processus d'érosion hydrique et éolienne, et l'évaluation de la disponibilité des ressources hydriques souterraines et superficielles sont autant d'éléments cruciaux pour une planification agricole durable. Il est également important de prendre en compte les interactions entre les différents compartiments de l'environnement, tels que l'atmosphère, le sol, l'eau et la végétation, afin de comprendre les mécanismes qui régissent le fonctionnement des écosystèmes arides et de prévoir les conséquences des interventions humaines. La mise en place de systèmes d'alerte précoce pour les sécheresses et les inondations, la promotion de pratiques agricoles conservatoires, et la restauration des écosystèmes dégradés sont autant de mesures qui contribuent à renforcer la résilience des zones arides face aux changements climatiques. (Karthikeyan et al., 2014)

Les sols désertiques, soumis à des conditions climatiques extrêmes et à une faible activité biologique, présentent des caractéristiques spécifiques qui limitent leur aptitude à la culture. La faible teneur en matière organique constitue un handicap majeur, car elle réduit la capacité de rétention d'eau et d'éléments nutritifs, limite l'activité microbienne, et affecte la structure du sol. La texture des sols désertiques est souvent grossière, avec une forte proportion de sable et de graviers, ce qui favorise l'infiltration rapide de l'eau et la perte de nutriments par lessivage. La salinité élevée, due à l'accumulation de sels minéraux en surface, peut inhiber la germination des graines et la croissance des plantes. Le pH des sols désertiques est généralement alcalin, ce qui peut affecter la disponibilité de certains éléments nutritifs essentiels. La faible capacité d'échange cationique (CEC) limite la capacité du sol à retenir les cations nutritifs, tels que le calcium, le magnésium et le potassium. L'érosion éolienne et hydrique contribue à la perte de la couche superficielle du sol, qui est la plus riche en matière organique et en éléments nutritifs. L'étude approfondie des propriétés physico-chimiques et biologiques des sols désertiques est essentielle pour identifier les contraintes spécifiques à chaque type de sol et pour mettre en œuvre des stratégies d'amélioration adaptées. L'amendement des sols avec de la matière organique, l'utilisation d'engrais organiques et minéraux appropriés, le contrôle de la salinité, et la mise en place de techniques de conservation des sols sont autant de mesures qui peuvent améliorer la

fertilité des sols désertiques et augmenter leur productivité agricole. La sélection d'espèces végétales tolérantes à la salinité et à la sécheresse, l'utilisation de techniques d'irrigation efficaces, et la mise en place de systèmes agroforestiers sont également des pratiques prometteuses pour la mise en valeur agricole des zones arides. Il est important de noter que la gestion durable des sols désertiques nécessite une approche intégrée qui prend en compte les interactions entre les différents éléments de l'écosystème et qui privilégie la conservation à long terme de la ressource sol. (Kirk et al., 2020)

La faible teneur en matière organique des sols désertiques représente un défi agronomique majeur, car elle affecte de manière significative leur fertilité et leur capacité à supporter la croissance des plantes. La matière organique joue un rôle crucial dans la structure du sol, en améliorant son agrégation, sa porosité et sa capacité de rétention d'eau. Elle constitue également une source importante d'éléments nutritifs pour les plantes, en libérant progressivement de l'azote, du phosphore, du potassium et d'autres éléments essentiels lors de sa décomposition. De plus, la matière organique stimule l'activité microbienne du sol, en fournissant une source d'énergie et de nutriments pour les micro-organismes bénéfiques, tels que les bactéries et les champignons, qui contribuent à la transformation des éléments nutritifs et à la protection des plantes contre les maladies. La faible teneur en matière organique des sols désertiques est due à plusieurs facteurs, notamment la faible production de biomasse végétale, la décomposition rapide de la matière organique sous l'effet des températures élevées et du faible taux d'humidité, et l'érosion éolienne et hydrique qui entraîne la perte de la couche superficielle du sol, la plus riche en matière organique. L'amélioration de la teneur en matière organique des sols désertiques est donc une priorité pour la mise en valeur agricole de ces zones. Plusieurs stratégies peuvent être mises en œuvre, notamment l'apport de matière organique exogène, telle que le compost, le fumier ou les résidus de cultures, la mise en place de cultures de couverture, la pratique du travail réduit du sol, et l'agroforesterie, qui consiste à associer des arbres et des cultures sur la même parcelle. Il est important de noter que l'efficacité de ces stratégies dépend des conditions locales, telles que le type de sol, le climat et les pratiques culturales. Une approche intégrée, qui combine plusieurs techniques et qui prend en compte les interactions entre les différents éléments de l'écosystème, est souvent la plus efficace pour améliorer la teneur en matière organique des sols désertiques et augmenter leur productivité agricole. La promotion de pratiques agricoles durables, qui favorisent

la conservation de la matière organique et la réduction de l'érosion, est également essentielle pour assurer la pérennité de la mise en valeur agricole en zones arides. (Grujard, 2008)

3. Ressources hydriques souterraines

L'étude approfondie des fondements scientifiques de la mise en valeur agricole en zones arides exige une compréhension nuancée des mécanismes complexes qui régissent ces écosystèmes singuliers. Loin de se limiter à une application simpliste de techniques agricoles éprouvées dans des environnements plus cléments, elle requiert une analyse rigoureuse des interactions entre le sol, le climat, la biodiversité et les interventions humaines. La pédologie, avec son analyse de la composition et de la structure des sols arides souvent pauvres en matière organique et sujets à l'érosion, constitue une pierre angulaire de cette démarche. De même, la climatologie, en étudiant les régimes pluviométriques erratiques, les températures extrêmes et l'évapotranspiration élevée, permet de définir les contraintes et les opportunités spécifiques à chaque région. L'agronomie, quant à elle, doit s'adapter à ces défis en développant des stratégies de sélection de cultures résistantes à la sécheresse, d'optimisation de l'utilisation de l'eau et de gestion durable des sols, en s'appuyant sur les principes de l'agroécologie et de la permaculture pour favoriser la résilience des systèmes agricoles face aux changements climatiques et à la dégradation de l'environnement. Il est crucial de souligner que la recherche fondamentale en physiologie végétale et en génétique joue un rôle déterminant dans l'identification et le développement de variétés de plantes adaptées aux conditions arides, capables de maximiser leur production agricole tout en minimisant leur impact sur les ressources naturelles. L'intégration des savoirs traditionnels des populations locales, souvent détenteurs d'une connaissance empirique approfondie des écosystèmes arides, est également essentielle pour élaborer des solutions agricoles durables et socialement équitables, en tenant compte des spécificités culturelles et économiques de chaque communauté. (Mellert et al., 2017)

Le cadre environnemental des zones arides, souvent perçu comme un obstacle insurmontable à la mise en valeur agricole, représente en réalité un ensemble complexe d'interactions dynamiques qui, une fois comprises, peuvent offrir des opportunités insoupçonnées. La topographie, avec ses reliefs variés allant des plaines désertiques aux chaînes montagneuses arides, influence considérablement la distribution de l'eau et la fertilité des sols, créant ainsi une mosaïque d'habitats diversifiés. La biodiversité, bien que moins luxuriante que dans les écosystèmes plus humides, joue un rôle crucial dans la régulation des processus écologiques,

notamment la pollinisation, la lutte contre les ravageurs et la décomposition de la matière organique. L'étude des interactions entre les espèces végétales et animales, ainsi que de leur adaptation aux conditions arides, est essentielle pour comprendre la vulnérabilité de ces écosystèmes et pour identifier les pratiques agricoles susceptibles de préserver leur intégrité. La gestion durable des ressources naturelles, telles que les sols, l'eau et la végétation, doit être au cœur de toute stratégie de mise en valeur agricole, en privilégiant les approches qui minimisent l'érosion, favorisent la séquestration du carbone et préservent la diversité biologique. L'évaluation des impacts environnementaux des activités agricoles, en tenant compte des externalités négatives telles que la pollution de l'eau et du sol, la déforestation et la perte de biodiversité, est indispensable pour garantir la durabilité à long terme des systèmes agricoles en zones arides et pour promouvoir une approche intégrée de la gestion des ressources naturelles à l'échelle du paysage. L'importance de la participation des communautés locales dans la planification et la mise en œuvre des projets de développement agricole ne saurait être sous-estimée, car leur connaissance du terrain et leur attachement à leur environnement sont des atouts précieux pour assurer le succès et la pérennité des initiatives de mise en valeur. (Chikhaoui et al., 2006)

Les ressources hydriques souterraines constituent un enjeu majeur pour la mise en valeur agricole en zones arides, souvent caractérisées par une rareté de l'eau de surface et des précipitations irrégulières. L'hydrogéologie, en étudiant la formation, la distribution et le mouvement des eaux souterraines dans les aquifères, permet d'évaluer le potentiel de ces ressources et de déterminer les conditions de leur exploitation durable. La connaissance de la structure géologique du sous-sol, de la porosité et de la perméabilité des roches, ainsi que des régimes d'infiltration et de recharge des aquifères, est essentielle pour éviter une surexploitation des nappes phréatiques et pour prévenir les phénomènes de salinisation et de pollution. Les techniques de forage, de pompage et d'irrigation doivent être adaptées aux spécificités des aquifères arides, en privilégiant les méthodes qui minimisent les pertes d'eau par évaporation et qui optimisent l'efficacité de l'utilisation de l'eau. La mise en place de systèmes de surveillance et de gestion intégrée des ressources hydriques, impliquant la participation des différents acteurs (agriculteurs, collectivités locales, industriels), est indispensable pour garantir une répartition équitable de l'eau et pour prévenir les conflits d'usage. L'exploration de sources alternatives d'eau, telles que la désalinisation de l'eau de mer ou des eaux saumâtres, la collecte des eaux de pluie et le recyclage des eaux usées, peut contribuer à diversifier les sources d'approvisionnement et à

renforcer la résilience des systèmes agricoles face aux pénuries d'eau. La mise en œuvre de politiques publiques incitatives, encourageant l'adoption de pratiques agricoles économes en eau et la protection des zones de recharge des aquifères, est également cruciale pour assurer la durabilité des ressources hydriques en zones arides et pour garantir la sécurité alimentaire des populations locales. (Descroix, 2002)

L'application de techniques d'irrigation optimisées, comme le goutte-à-goutte et la micro-aspiration, est impérative pour minimiser les pertes par évaporation et maximiser l'absorption de l'eau par les racines des plantes. Le choix des cultures adaptées aux conditions climatiques locales, privilégiant les espèces résistantes à la sécheresse et nécessitant peu d'eau, est également un facteur déterminant de succès. La mise en œuvre de pratiques agricoles durables, comme l'agroforesterie et la conservation des sols, contribue à améliorer la rétention de l'eau dans le sol et à réduire l'érosion. La formation et la sensibilisation des agriculteurs aux techniques d'irrigation efficaces et aux pratiques agricoles durables sont essentielles pour assurer leur adoption à grande échelle. Le développement de partenariats entre les chercheurs, les agriculteurs et les décideurs politiques est crucial pour favoriser l'innovation et l'adaptation des pratiques agricoles aux changements climatiques. La mise en place de politiques publiques incitatives, encourageant l'adoption de pratiques agricoles économes en eau et la protection des ressources hydriques, est indispensable pour assurer la durabilité de l'agriculture en zones arides. L'intégration des savoirs traditionnels des populations locales, souvent détenteurs d'une connaissance approfondie des écosystèmes arides et des techniques agricoles adaptées, est un atout précieux pour élaborer des solutions durables et socialement équitables.

La valorisation des produits agricoles locaux, par la création de filières courtes et le développement de marchés de proximité, permet de renforcer l'autonomie alimentaire des populations locales et de réduire leur dépendance aux importations. Le soutien à la diversification des activités économiques, en développant le tourisme durable et l'artisanat local, contribue à créer des emplois et à améliorer les revenus des populations rurales. La promotion de l'éducation et de la formation professionnelle, notamment dans les domaines de l'agriculture durable et de la gestion des ressources naturelles, est essentielle pour renforcer les capacités des populations locales et leur permettre de s'adapter aux défis du changement climatique. La participation des communautés locales à la planification et à la mise en œuvre des projets de développement agricole est indispensable pour assurer leur appropriation et leur durabilité. Le renforcement de la gouvernance

locale, par la création de structures de concertation et de décision impliquant les différents acteurs, permet de garantir une gestion équitable et durable des ressources naturelles. La mise en place de mécanismes de suivi et d'évaluation des projets de développement agricole est essentielle pour mesurer leur impact et pour adapter les stratégies en fonction des résultats obtenus.

L'exploration de nouvelles technologies, comme l'utilisation de capteurs et de drones pour surveiller l'état des cultures et optimiser l'irrigation, peut contribuer à améliorer l'efficacité de l'agriculture en zones arides. Le développement de variétés de plantes génétiquement modifiées, résistantes à la sécheresse et aux maladies, peut permettre d'accroître les rendements agricoles et de réduire l'utilisation de pesticides. L'utilisation de techniques de bio-ingénierie, comme l'inoculation des sols avec des micro-organismes bénéfiques, peut améliorer la fertilité des sols et la résistance des plantes aux stress environnementaux. La promotion de la recherche et du développement dans le domaine de l'agriculture durable en zones arides est essentielle pour identifier de nouvelles solutions et pour adapter les pratiques agricoles aux changements climatiques. La diffusion des connaissances et des technologies auprès des agriculteurs, par la création de centres de formation et de démonstration, permet de faciliter leur adoption et de maximiser leur impact. Le soutien financier aux agriculteurs, par la mise en place de programmes de subventions et de prêts à taux réduits, permet de les encourager à adopter des pratiques agricoles durables et à investir dans de nouvelles technologies.

3.1 Nappes profondes (Padmaja & Reddy, 2018)

La mise en valeur agricole durable en zones arides représente un défi majeur au XXI^e siècle, exacerbé par les changements climatiques globaux et la pression démographique croissante sur des ressources naturelles limitées. Les fondements scientifiques de cette entreprise complexe reposent sur une compréhension approfondie du cadre environnemental spécifique à ces régions. Ce cadre se caractérise par une pluviosité faible et irrégulière, une évapotranspiration potentielle élevée, des sols souvent pauvres en matière organique et sensibles à l'érosion, et une biodiversité adaptée à des conditions extrêmes. L'étude des interactions entre ces différents éléments est cruciale pour identifier les potentialités agricoles réalistes et développer des stratégies d'adaptation efficaces. La science du sol, la climatologie, l'hydrologie et l'écologie convergent pour éclairer les pratiques agricoles les plus appropriées, allant de la sélection de cultures résistantes à la sécheresse et adaptées aux sols arides, à l'optimisation de l'utilisation de l'eau et à la gestion durable des terres. Ignorer la complexité du cadre environnemental des zones arides conduit inévitablement à des

échecs agricoles coûteux, à la dégradation des terres et à la fragilisation des communautés locales, soulignant ainsi l'impératif d'une approche scientifique rigoureuse et multidisciplinaire.(Caillaud, 2021)

L'accès aux ressources hydriques souterraines constitue un pilier essentiel pour la mise en valeur agricole en zones arides, en particulier lorsque les précipitations de surface sont insuffisantes ou trop irrégulières pour assurer une production agricole stable. Parmi ces ressources, les nappes profondes, désignées par les acronymes CI (captive initiale) et CT (captive tertiaire), présentent un intérêt particulier de par leur volume potentiellement important et leur relative protection contre les variations climatiques à court terme. Cependant, l'exploitation de ces nappes profondes soulève des questions complexes en matière de gestion durable et d'impact environnemental. La localisation précise, la quantification des réserves, la qualité de l'eau et le taux de recharge de ces aquifères doivent être rigoureusement évalués avant tout développement agricole à grande échelle. De plus, il est impératif de considérer les implications socio-économiques de l'exploitation de ces ressources, en garantissant un accès équitable à l'eau pour les différents utilisateurs, y compris les populations locales, l'agriculture et l'industrie. Une approche scientifique rigoureuse, basée sur des modèles hydrogéologiques précis et des études d'impact environnemental approfondies, est indispensable pour assurer une exploitation durable des nappes profondes CI et CT, en évitant la surexploitation, la salinisation des sols et d'autres conséquences néfastes pour l'environnement et les communautés locales. Une coopération internationale et des cadres réglementaires solides sont également nécessaires pour gérer les aquifères transfrontaliers et prévenir les conflits liés à l'eau.(Huang et al., 2003)

L'analyse approfondie des nappes profondes (CI, CT) en tant que ressources hydriques stratégiques pour la mise en valeur agricole en zones arides exige une compréhension nuancée de leur formation géologique, de leur dynamique hydrogéologique et de leur vulnérabilité aux pressions anthropiques. Les nappes captives initiales (CI) représentent des réserves d'eau fossile, emprisonnées depuis des millénaires, et leur recharge est souvent négligeable à l'échelle humaine. Leur exploitation doit donc être envisagée avec une extrême prudence, en tenant compte du caractère non renouvelable de cette ressource. Les nappes captives tertiaires (CT), bien que potentiellement plus jeunes, présentent également des taux de recharge limités et sont vulnérables à la surexploitation, à la pollution et à l'intrusion saline. La modélisation hydrogéologique sophistiquée, intégrant des données géophysiques, isotopiques et géochimiques, est essentielle

pour évaluer le potentiel réel de ces aquifères et prévoir les impacts de leur exploitation à long terme. Par ailleurs, le développement de techniques d'irrigation économes en eau, telles que la micro-irrigation et l'irrigation au goutte-à-goutte, est crucial pour optimiser l'utilisation de ces ressources limitées et minimiser les pertes par évaporation. La recherche de solutions alternatives, telles que la réutilisation des eaux usées traitées et le captage des eaux de pluie, doit également être encouragée afin de diversifier les sources d'eau disponibles et de réduire la dépendance aux nappes profondes. Une approche intégrée, combinant une gestion rigoureuse des ressources en eau, des pratiques agricoles durables et des politiques publiques éclairées, est indispensable pour assurer la sécurité alimentaire et la prospérité des populations vivant dans les zones arides. (Shen et al., 2016)

3.2 Recharge naturelle quasi nulle

La valorisation agricole durable des zones arides, concept au cœur des préoccupations contemporaines face aux défis croissants du changement climatique et de la sécurité alimentaire mondiale, repose sur un socle scientifique pluridisciplinaire, intégrant des connaissances approfondies en pédologie, hydrologie, agronomie et écologie. La compréhension fine de la composition et de la structure des sols arides, souvent caractérisés par leur pauvreté en matière organique, leur faible capacité de rétention d'eau et leur sensibilité à l'érosion éolienne et hydrique, est primordiale. L'analyse des processus d'altération, de salinisation et d'alcalinisation, exacerbés par des pratiques agricoles non durables, permet d'identifier des stratégies d'amendement et de gestion adaptées. De même, la caractérisation des communautés végétales indigènes, adaptées aux conditions extrêmes, offre des perspectives pour la sélection et l'amélioration de cultures résistantes à la sécheresse et à la salinité, minimisant ainsi la dépendance aux intrants externes et préservant la biodiversité locale. La modélisation des interactions complexes entre le sol, l'eau, les plantes et le climat constitue un outil essentiel pour évaluer l'impact des différentes pratiques agricoles et optimiser l'utilisation des ressources limitées, dans une optique de durabilité et de résilience face aux aléas climatiques. (Valverde et al., 2016)

Le cadre environnemental des zones arides, défini par des précipitations annuelles faibles et irrégulières, des températures extrêmes et une forte évapotranspiration, exerce une contrainte majeure sur le développement agricole. L'aridité, facteur limitant par excellence, influence non seulement la disponibilité de l'eau, mais aussi la qualité des sols, la distribution des espèces végétales et animales, et l'ensemble des processus écologiques. L'érosion éolienne, aggravée par

le déboisement et le surpâturage, contribue à la dégradation des terres et à la perte de fertilité, tandis que les inondations soudaines, bien que rares, peuvent causer des dommages considérables aux infrastructures agricoles et aux cultures. L'étude des microclimats locaux, influencés par la topographie, l'exposition au soleil et la présence de végétation, permet d'identifier des zones plus favorables à l'agriculture et d'adapter les techniques culturales en conséquence. La mise en œuvre de pratiques de conservation des sols et de l'eau, telles que le labour minimal, les brise-vent et les techniques d'irrigation économes, est essentielle pour atténuer les effets de la dégradation environnementale et promouvoir une agriculture durable et productive. La prise en compte de la vulnérabilité des écosystèmes arides et de leur capacité de résilience est indispensable pour assurer la pérennité des activités agricoles et préserver la biodiversité locale. (Obalum et al., 2017)

L'exploitation des ressources hydriques souterraines en zones arides, souvent considérée comme une solution pour pallier le déficit hydrique de surface, doit être abordée avec une extrême prudence, compte tenu de la recharge naturelle quasi nulle de ces aquifères. L'extraction excessive de ces réserves fossiles, accumulées sur des périodes géologiques longues, peut entraîner un abaissement drastique des nappes phréatiques, la salinisation des sols, la disparition des sources et des oasis, et des conflits d'usage entre les différents acteurs. La modélisation hydrogéologique, intégrant des données précises sur la géologie, l'hydrologie et la climatologie, est indispensable pour évaluer le potentiel des aquifères, simuler l'impact des différentes stratégies d'exploitation et définir des seuils de prélèvement durables. La mise en œuvre de techniques de recharge artificielle, telles que l'infiltration des eaux de ruissellement et des eaux usées traitées, peut contribuer à reconstituer les réserves souterraines, mais nécessite une évaluation rigoureuse des risques de contamination et une gestion intégrée des ressources en eau. La promotion d'une utilisation efficiente de l'eau en agriculture, à travers l'adoption de techniques d'irrigation au goutte-à-goutte et de cultures peu consommatrices, est essentielle pour préserver les ressources hydriques souterraines et assurer la durabilité des systèmes agricoles en zones arides. (Ouvry, 2012)

La gestion intégrée des ressources naturelles, basée sur une approche participative impliquant les populations locales, les chercheurs et les décideurs politiques, est essentielle pour assurer la réussite des projets de mise en valeur agricole en zones arides. La prise en compte des savoirs traditionnels, accumulés par les communautés locales sur des générations, offre des perspectives précieuses pour l'adaptation des pratiques agricoles aux conditions spécifiques de chaque environnement. Le développement de filières agricoles diversifiées, intégrant des cultures

résistantes à la sécheresse, l'élevage extensif et la valorisation des produits locaux, permet de réduire la vulnérabilité des systèmes agricoles aux aléas climatiques et aux fluctuations des marchés. La mise en place de mécanismes de financement innovants, tels que les microcrédits et les assurances agricoles, peut faciliter l'accès des agriculteurs aux technologies et aux pratiques durables. La formation et la sensibilisation des agriculteurs aux enjeux de la gestion durable des ressources naturelles sont indispensables pour assurer l'adoption de pratiques agricoles respectueuses de l'environnement et économiquement viables. La coopération internationale, à travers le partage d'expériences et le transfert de technologies, peut contribuer à renforcer les capacités des pays en développement à faire face aux défis de la désertification et de la sécurité alimentaire en zones arides.

3.3 Contraintes d'exploitation (Martínez et al., 2022)

La mise en valeur agricole durable en zones arides repose fondamentalement sur une compréhension scientifique approfondie des interactions complexes entre le sol, l'eau, le climat et les pratiques agricoles. L'application des principes de l'agronomie, de l'hydrologie et de la pédologie est cruciale pour identifier les cultures les plus adaptées aux conditions locales, optimiser l'utilisation de l'eau souvent limitée, et prévenir la dégradation des sols fragiles. Des recherches pointues sur la physiologie des plantes xérophytes, c'est-à-dire les plantes adaptées à la sécheresse, permettent de développer des variétés plus résistantes et moins gourmandes en eau. L'utilisation de techniques d'irrigation précises, telles que le goutte-à-goutte, minimise les pertes par évaporation et assure une distribution efficiente de l'eau aux racines des plantes. Par ailleurs, la modélisation climatique et la prévision des événements météorologiques extrêmes sont essentielles pour anticiper les périodes de sécheresse et adapter les stratégies agricoles en conséquence. la connaissance des propriétés physico-chimiques des sols arides, souvent caractérisés par une faible fertilité et une forte salinité, est indispensable pour mettre en œuvre des pratiques de fertilisation appropriées et améliorer la structure du sol, favorisant ainsi la rétention d'eau et le développement racinaire. L'intégration de ces connaissances scientifiques est un impératif pour assurer la viabilité économique et environnementale de l'agriculture en zones arides. (Liu et al., 2021)

Le cadre environnemental des zones arides, caractérisé par une aridité climatique marquée et une forte variabilité des précipitations, impose des contraintes majeures à la mise en valeur agricole. Les régimes hydriques incertains, les températures élevées et l'évaporation intense

limitent la disponibilité de l'eau, ressource vitale pour l'agriculture. La dégradation des sols, exacerbée par l'érosion éolienne et hydrique, la salinisation et la désertification, constitue un autre défi majeur. La biodiversité spécifique des zones arides, souvent méconnue et fragile, doit être prise en compte dans les stratégies de développement agricole afin d'éviter la perte d'espèces végétales et animales adaptées à ces environnements extrêmes. L'impact des activités humaines, telles que le surpâturage et la déforestation, peut accentuer la dégradation de l'environnement et compromettre la durabilité de l'agriculture. Une approche intégrée de la gestion des ressources naturelles, qui tient compte des interactions complexes entre le sol, l'eau, la végétation et la faune, est essentielle pour minimiser les impacts négatifs de l'agriculture sur l'environnement. Par ailleurs, la prise en compte des savoirs traditionnels des populations locales, qui ont développé des pratiques agricoles adaptées aux conditions arides depuis des siècles, peut enrichir les stratégies de développement agricole et renforcer leur résilience face aux changements climatiques. Une évaluation environnementale rigoureuse des projets agricoles est indispensable pour garantir leur compatibilité avec la préservation de l'environnement et la durabilité à long terme. (Butler et al., 2016)

L'accès aux ressources hydriques souterraines représente un enjeu crucial pour la mise en valeur agricole en zones arides, mais leur exploitation est soumise à des contraintes significatives liées à la profondeur, au débit et à la qualité de l'eau. L'extraction de l'eau souterraine nécessite des investissements importants pour le forage de puits et l'installation de systèmes de pompage, et la profondeur des nappes phréatiques peut rendre cette exploitation économiquement prohibitive. Le débit des puits peut être limité, ce qui restreint la superficie irrigable et la rentabilité des cultures. La qualité de l'eau souterraine est également un facteur déterminant, car la salinité élevée, la présence de polluants naturels ou anthropiques, et la contamination par des nitrates peuvent rendre l'eau impropre à l'irrigation et nuire à la santé des sols et des plantes. Une gestion durable des ressources hydriques souterraines est donc indispensable pour éviter la surexploitation des nappes phréatiques, la baisse du niveau de l'eau, la salinisation des sols et la dégradation de la qualité de l'eau. L'utilisation de technologies d'irrigation économes en eau, telles que le goutte-à-goutte et la micro-aspersion, est essentielle pour optimiser l'utilisation de l'eau souterraine et réduire les pertes par évaporation. La recharge artificielle des nappes phréatiques, par le biais de la collecte des eaux de pluie et du ruissellement, peut contribuer à augmenter les réserves d'eau souterraine et à améliorer leur qualité. une réglementation stricte de l'exploitation des eaux souterraines,

accompagnée d'un suivi régulier des niveaux d'eau et de la qualité de l'eau, est nécessaire pour garantir la durabilité de cette ressource précieuse pour l'agriculture en zones arides. (Kaur et al., 2024)

Section 02: Exigences techniques de l'aménagement hydro-agricole

La mise en valeur agricole en zones arides représente un défi d'une complexité considérable, ancré dans l'impératif de concilier des impératifs de productivité alimentaire avec les contraintes sévères imposées par des environnements naturellement déficitaires en eau et souvent caractérisés par des sols fragiles et peu fertiles. Les fondements scientifiques de cette entreprise reposent sur une compréhension approfondie de l'interaction complexe entre le climat, le sol, l'eau et les plantes, une compréhension qui doit transcender les simples observations empiriques pour s'appuyer sur des modèles prédictifs robustes et une analyse rigoureuse des processus biophysiques en jeu. La pédologie, l'hydrologie, la climatologie et la physiologie végétale convergent pour informer les stratégies de gestion des ressources naturelles, dictant les choix variétaux, les techniques d'irrigation les plus efficaces et les pratiques de conservation des sols les mieux adaptées à chaque contexte spécifique. L'analyse isotopique de l'eau, par exemple, peut révéler l'origine et le cycle de l'eau souterraine, permettant une gestion plus durable de cette ressource précieuse. De même, la modélisation du bilan hydrique des cultures, tenant compte de l'évapotranspiration potentielle et des précipitations effectives, est essentielle pour optimiser l'allocation de l'eau d'irrigation et minimiser les pertes par drainage profond et évaporation. La sélection de variétés végétales résistantes à la sécheresse et tolérantes à la salinité, combinée à des techniques d'amélioration des sols telles que l'incorporation de matière organique ou l'utilisation d'amendements minéraux, contribue à accroître la productivité agricole tout en préservant la qualité environnementale. (Zhou et al., 2013)

L'aménagement hydro-agricole en zones arides transcende la simple installation de systèmes d'irrigation ; il exige une approche holistique qui intègre des considérations techniques, économiques, sociales et environnementales. Les exigences techniques, en particulier, sont d'une rigueur implacable, dictées par la nécessité d'optimiser l'utilisation de ressources hydriques souvent rares et limitées. La conception des réseaux d'irrigation doit être minutieuse, privilégiant des techniques économes en eau telles que l'irrigation au goutte-à-goutte ou la micro-aspiration, qui minimisent les pertes par évaporation et assurent une distribution précise de l'eau aux racines des plantes. Le drainage est tout aussi crucial, afin de prévenir la salinisation des sols, un phénomène fréquemment associé à l'irrigation en zones arides. L'installation de drains souterrains, conçus en fonction de la perméabilité du sol et de la profondeur de la nappe phréatique, permet

d'évacuer l'eau chargée en sels minéraux et de maintenir la fertilité des terres cultivées. De plus, l'aménagement hydro-agricole doit prendre en compte la gestion des eaux de ruissellement, en construisant des barrages de rétention ou des fossés d'infiltration pour recharger les nappes phréatiques et réduire l'érosion des sols. L'utilisation de technologies de pointe, telles que la télédétection et les systèmes d'information géographique (SIG), permet de cartographier les ressources en eau, d'évaluer la qualité des sols et de surveiller l'état de la végétation, contribuant ainsi à une gestion plus efficace et durable des aménagements hydro-agricoles. (Rupérez-Moreno et al., 2017)

L'évaluation des impacts environnementaux des aménagements hydro-agricoles en zones arides constitue un impératif éthique et juridique, soulignant la nécessité d'adopter une approche préventive et adaptative. Les exigences techniques ne sauraient se limiter à l'optimisation de la production agricole ; elles doivent également intégrer des mesures visant à minimiser les effets négatifs sur l'environnement, tels que la surexploitation des ressources en eau, la dégradation des sols, la perte de biodiversité et la pollution de l'eau. L'étude d'impact environnemental (EIE) doit être réalisée en amont de tout projet d'aménagement, en tenant compte des spécificités de chaque écosystème et en consultant les populations locales. Elle doit identifier les risques potentiels et proposer des mesures d'atténuation, telles que la restauration des zones humides, la protection des espèces menacées et la promotion de pratiques agricoles durables. Le suivi environnemental, mis en place pendant et après la réalisation du projet, permet de vérifier l'efficacité des mesures d'atténuation et d'adapter la gestion des aménagements hydro-agricoles en fonction des résultats observés. La mise en place de systèmes de surveillance de la qualité de l'eau, de la salinité des sols et de l'état de la végétation permet de détecter les problèmes environnementaux à un stade précoce et de prendre les mesures correctives nécessaires. En outre, il est essentiel de promouvoir la recherche et le développement de technologies agricoles innovantes, telles que l'utilisation de cultures économes en eau et résistantes à la sécheresse, la gestion intégrée des ravageurs et des maladies, et la valorisation des ressources naturelles locales, afin de réduire l'empreinte écologique des aménagements hydro-agricoles et de garantir leur durabilité à long terme. (Niswonger et al., 2017)

Les techniques d'irrigation modernes, telles que l'irrigation au goutte-à-goutte et la micro-aspiration, sont essentielles pour minimiser les pertes d'eau par évaporation et ruissellement, assurant une utilisation plus efficace de cette ressource précieuse. Ces systèmes permettent de

délivrer l'eau directement aux racines des plantes, réduisant ainsi le gaspillage et optimisant l'absorption par les cultures. La sélection de cultures résistantes à la sécheresse et adaptées aux conditions climatiques locales est également cruciale pour réduire la demande en eau et maximiser les rendements agricoles. L'utilisation de techniques de conservation des sols, telles que le labour minimal, le paillage et la rotation des cultures, contribue à améliorer la rétention d'eau dans le sol et à réduire l'érosion. La gestion intégrée des ressources en eau, qui prend en compte l'ensemble des sources d'eau disponibles (eaux de surface, eaux souterraines, eaux de pluie) et les différents usages (agriculture, industrie, consommation domestique), est indispensable pour assurer une allocation équitable et durable de cette ressource. L'utilisation de données satellitaires et de modèles climatiques permet de mieux comprendre les variations climatiques et de prévoir les périodes de sécheresse, facilitant ainsi la planification des activités agricoles et la mise en place de mesures d'adaptation. La formation et la sensibilisation des agriculteurs aux techniques agricoles durables et aux bonnes pratiques de gestion de l'eau sont essentielles pour assurer l'adoption à grande échelle de ces pratiques. L'utilisation d'amendements organiques, tels que le compost et le fumier, améliore la structure du sol et sa capacité de rétention d'eau, réduisant ainsi la dépendance à l'irrigation. La mise en place de systèmes de drainage adéquats est cruciale pour prévenir la salinisation des sols, un problème majeur dans les zones arides irriguées. La promotion de l'agroforesterie, qui associe la culture d'arbres et de cultures agricoles, permet de réduire l'évaporation, d'améliorer la fertilité des sols et de diversifier les revenus des agriculteurs. La recherche et le développement de nouvelles variétés végétales résistantes à la sécheresse et adaptées aux conditions climatiques locales sont essentiels pour assurer la sécurité alimentaire dans les zones arides. La mise en place de politiques publiques incitatives, telles que des subventions pour l'adoption de techniques d'irrigation économes en eau et des taxes sur l'utilisation excessive de l'eau, est nécessaire pour encourager une gestion durable des ressources en eau. L'utilisation de systèmes d'irrigation alimentés par l'énergie solaire permet de réduire la consommation d'énergie et les émissions de gaz à effet de serre associées à l'irrigation. La promotion de la consommation de produits agricoles locaux et adaptés aux conditions climatiques locales contribue à réduire l'empreinte hydrique de l'alimentation. La coopération internationale et le partage des connaissances et des technologies entre les pays confrontés à des défis similaires sont essentiels pour relever les défis de la mise en valeur agricole en zones arides.

1. Mobilisation et gestion de l'eau

La mise en valeur agricole des zones arides représente un défi majeur du XXI^e siècle, exacerbé par les changements climatiques et la pression démographique croissante. L'atteinte de la sécurité alimentaire dans ces régions, souvent caractérisées par des précipitations limitées et une forte évaporation, repose fondamentalement sur une compréhension approfondie des processus écologiques et hydrologiques qui les régissent. Cette compréhension scientifique doit impérativement guider les stratégies d'aménagement hydro-agricole, en intégrant des principes de durabilité et de résilience. L'évaluation précise des ressources en eau disponibles, tant superficielles que souterraines, constitue une première étape cruciale. Elle nécessite des outils de modélisation sophistiqués, capables de simuler les impacts des variations climatiques sur le cycle de l'eau, ainsi que des techniques de télédétection permettant de cartographier l'occupation des sols et l'état de la végétation. Par ailleurs, la connaissance des propriétés physico-chimiques des sols arides, souvent pauvres en matière organique et sujets à l'érosion, est essentielle pour adapter les pratiques agricoles et choisir les cultures les plus appropriées. La recherche agronomique doit s'orienter vers le développement de variétés résistantes à la sécheresse et capables d'utiliser efficacement les nutriments disponibles, en minimisant les pertes par lessivage ou volatilisation. En somme, le succès de la mise en valeur agricole en zones arides dépend d'une approche scientifique rigoureuse, intégrant les dimensions environnementales, agronomiques et socio-économiques. (Haasnoot et al., 2012)

L'aménagement hydro-agricole en zones arides se heurte à des exigences techniques particulièrement contraignantes, qui nécessitent des solutions innovantes et adaptées aux contextes locaux. La maîtrise de l'eau, ressource rare et précieuse, est au cœur de ces défis. Les techniques d'irrigation doivent être optimisées pour minimiser les pertes par évaporation et infiltration, en privilégiant des systèmes d'irrigation localisée, tels que le goutte-à-goutte ou la micro-aspiration. L'utilisation d'eaux non conventionnelles, comme les eaux usées traitées ou les eaux saumâtres, peut également représenter une alternative intéressante, à condition de mettre en place des dispositifs de traitement appropriés et de surveiller attentivement leur impact sur la qualité des sols et des cultures. Par ailleurs, la gestion des sols est un aspect crucial de l'aménagement hydro-agricole. La lutte contre l'érosion hydrique et éolienne, par des techniques de conservation des sols telles que le labour minimal, les cultures de couverture ou les brise-vent, est indispensable pour préserver la fertilité des terres et prévenir la désertification. De plus, l'amélioration de la structure du sol, par l'apport de matière organique ou l'utilisation d'amendements, peut favoriser l'infiltration

de l'eau et augmenter sa capacité de rétention. la conception et la construction d'infrastructures hydrauliques, telles que les barrages, les canaux ou les puits, doivent être réalisées dans le respect des normes environnementales et en tenant compte des besoins des populations locales, afin d'éviter les conflits d'usage et de garantir la pérennité des aménagements. La mise en œuvre de ces exigences techniques nécessite une expertise pluridisciplinaire, faisant appel à des ingénieurs, des agronomes, des hydrologues et des spécialistes de l'environnement. (Sültenfu et al., 2010)

La mobilisation et la gestion de l'eau en zones arides constituent un enjeu majeur, tant sur le plan technique que sur le plan socio-économique. La diversité des sources d'eau disponibles, allant des eaux de surface aux eaux souterraines, en passant par les eaux de pluie et les eaux non conventionnelles, exige une approche intégrée et concertée. La planification de l'utilisation de l'eau doit tenir compte des besoins de tous les secteurs, notamment l'agriculture, l'industrie et les usages domestiques, en privilégiant une allocation équitable et durable des ressources. La mise en place de systèmes de suivi et de contrôle de la consommation d'eau, basés sur des indicateurs de performance pertinents, est essentielle pour garantir une gestion efficace et transparente. De plus, la participation des populations locales à la prise de décision concernant la gestion de l'eau est un facteur clé de succès. La création de comités de gestion de l'eau, regroupant les différents acteurs concernés, peut favoriser le dialogue et la coopération, et permettre de trouver des solutions adaptées aux spécificités de chaque territoire. Par ailleurs, la sensibilisation du public à l'importance de l'eau et aux bonnes pratiques d'utilisation est indispensable pour encourager une consommation responsable et limiter le gaspillage. la mise en œuvre de politiques tarifaires incitatives, visant à encourager les économies d'eau, peut également contribuer à une gestion plus durable des ressources hydriques en zones arides. L'ensemble de ces mesures nécessite un cadre juridique et institutionnel solide, capable de garantir la protection des ressources en eau et de promouvoir une gestion durable et équitable. (Xie et al., 2016)

1.1 Forages et captage des eaux profondes

La mise en valeur agricole des zones arides représente un défi scientifique complexe, ancré dans une compréhension approfondie des interactions entre le sol, l'eau, et les plantes dans des environnements caractérisés par une disponibilité hydrique limitée. Les fondements scientifiques de cette entreprise reposent sur plusieurs piliers, à commencer par l'étude approfondie des propriétés des sols arides, incluant leur texture, structure, composition chimique et capacité de rétention d'eau. La pédologie joue un rôle crucial, permettant d'identifier les carences

nutritionnelles, les risques de salinisation et d'alcalinisation, et de proposer des amendements appropriés pour améliorer la fertilité et la capacité d'infiltration. Parallèlement, la climatologie est essentielle pour comprendre les régimes pluviométriques irréguliers, les taux d'évaporation élevés et les variations de température extrêmes, autant de facteurs qui influencent directement le choix des cultures et les techniques d'irrigation. La physiologie végétale, axée sur l'étude des mécanismes d'adaptation des plantes aux conditions de stress hydrique, fournit des indications précieuses pour la sélection de variétés résistantes à la sécheresse, capables de maximiser leur rendement avec un minimum d'eau. La convergence de ces disciplines scientifiques est indispensable pour concevoir des systèmes agricoles durables et productifs dans les zones arides, en tenant compte des contraintes environnementales et des besoins des populations locales. (Maimouni et al., 2011)

L'aménagement hydro-agricole des zones arides exige une approche technique rigoureuse et intégrée, visant à optimiser l'utilisation de l'eau et à minimiser les pertes par évaporation, infiltration profonde ou ruissellement. Les techniques d'irrigation jouent un rôle central, avec une préférence marquée pour les systèmes d'irrigation localisée, tels que le goutte-à-goutte et la micro-aspersion, qui permettent une distribution précise de l'eau directement au niveau des racines, réduisant ainsi le gaspillage et améliorant l'efficacité hydrique. La conception de ces systèmes doit tenir compte des caractéristiques du sol, des besoins spécifiques des cultures et des conditions climatiques locales. Parallèlement, la gestion des sols est primordiale pour améliorer leur capacité de rétention d'eau et réduire l'érosion. Le recours à des techniques de travail du sol minimales, l'incorporation de matière organique et l'utilisation de paillis permettent de conserver l'humidité du sol, de limiter l'évaporation et de favoriser le développement racinaire. De plus, la construction de barrages et de digues, ainsi que l'aménagement de bassins de rétention, peuvent contribuer à collecter les eaux de pluie et à les stocker pour une utilisation ultérieure. La conception et la mise en œuvre de ces aménagements doivent être réalisées en tenant compte des impacts environnementaux, en privilégiant des solutions durables et en impliquant les communautés locales dans la gestion de l'eau. (Liang et al., 2005)

La mobilisation et la gestion de l'eau dans les zones arides constituent un enjeu crucial pour la sécurité alimentaire et le développement économique. Le recours aux forages et au captage des eaux profondes représente souvent une solution indispensable pour accéder à des ressources hydriques souterraines, mais cette pratique doit être encadrée par une réglementation stricte et une gestion durable pour éviter la surexploitation des aquifères et les risques de salinisation. La

prospection géophysique, notamment par des méthodes électriques et électromagnétiques, permet de localiser les nappes phréatiques et de déterminer leur profondeur, leur étendue et leur qualité. Les forages doivent être réalisés avec des techniques appropriées pour minimiser les risques de contamination et assurer l'étanchéité des puits. Une fois l'eau captée, il est essentiel de mettre en place des systèmes de distribution efficaces et équitables, en tenant compte des besoins des différents utilisateurs et en privilégiant les usages agricoles prioritaires. La surveillance continue des niveaux piézométriques et de la qualité de l'eau est indispensable pour détecter les signes de surexploitation et prendre les mesures correctives nécessaires. De plus, la promotion de techniques d'économie d'eau, telles que l'utilisation de variétés résistantes à la sécheresse, l'amélioration des pratiques d'irrigation et la réutilisation des eaux usées traitées, contribue à préserver les ressources hydriques et à assurer leur pérennité pour les générations futures. (Laurin-Lanctôt, 2015)

1.2 Stockage par bassins de grande capacité

La mise en valeur agricole en zones arides représente un défi multidimensionnel, ancré dans un socle scientifique rigoureux. La compréhension approfondie des écosystèmes arides, caractérisés par une aridité climatique sévère, des sols souvent dégradés, et une biodiversité spécifique mais fragile, constitue la pierre angulaire de toute intervention agricole durable. Il est impératif de maîtriser les principes fondamentaux de la pédologie, notamment la texture, la structure et la fertilité des sols arides, souvent marqués par une faible teneur en matière organique et une forte salinité. De plus, la connaissance des cycles hydrologiques spécifiques aux zones arides, incluant les taux d'évaporation élevés, la rareté des précipitations et la vulnérabilité des nappes phréatiques, est essentielle pour une gestion raisonnée des ressources en eau. La recherche agronomique joue un rôle crucial dans l'identification et la sélection d'espèces végétales adaptées aux conditions extrêmes, présentant une tolérance à la sécheresse, à la salinité et aux températures élevées. L'étude des interactions entre les plantes, le sol et l'eau, ainsi que l'optimisation des techniques culturales (labour minimal, ensemencement direct, jachère améliorée) sont indispensables pour maximiser la productivité agricole tout en préservant la santé des écosystèmes. L'intégration des technologies de pointe, telles que la télédétection et la modélisation hydrologique, permet un suivi précis des ressources naturelles et une prise de décision éclairée pour une exploitation agricole durable et résiliente face aux changements climatiques. L'analyse des données climatiques, des modèles prédictifs de sécheresse et des études d'impact

environnemental sont des outils indispensables pour anticiper les risques et adapter les pratiques agricoles aux variations climatiques. (Missimer et al., 2014)

L'aménagement hydro-agricole en zones arides requiert une technicité pointue, axée sur l'optimisation de l'utilisation de l'eau et la prévention de la dégradation des sols. La conception et la mise en œuvre de systèmes d'irrigation efficaces, tels que le goutte-à-goutte, la micro-aspersion et l'irrigation souterraine, sont primordiales pour minimiser les pertes par évaporation et maximiser l'absorption de l'eau par les plantes. Une attention particulière doit être portée à la qualité de l'eau d'irrigation, en particulier sa salinité, qui peut entraîner une salinisation des sols et réduire leur productivité. La mise en place de systèmes de drainage adéquats est cruciale pour évacuer les excès d'eau et de sels, prévenant ainsi l'engorgement et la salinisation des sols. La stabilisation des sols, par le biais de techniques de génie écologique telles que la végétalisation des berges, la construction de digues et de gabions, est indispensable pour lutter contre l'érosion hydrique et éolienne. L'utilisation de matériaux locaux, tels que la pierre, le sable et l'argile, pour la construction de barrages, de canaux et de systèmes de drainage, permet de réduire les coûts et de promouvoir le développement économique local. L'expertise en hydraulique, en géotechnique et en génie civil est indispensable pour concevoir et réaliser des infrastructures hydro-agricoles performantes et durables. La formation des agriculteurs aux techniques d'irrigation et de gestion de l'eau est également un élément clé de la réussite des projets d'aménagement hydro-agricole. L'application des principes de l'agroécologie, incluant la diversification des cultures, la rotation des cultures et l'utilisation de pratiques culturales conservatrices, contribue à améliorer la résilience des systèmes agricoles face aux aléas climatiques et à réduire leur dépendance aux intrants chimiques. (Boulfous et al., 2018)

La mobilisation et la gestion de l'eau représentent un enjeu crucial pour le développement agricole durable en zones arides. La collecte des eaux de pluie, par le biais de techniques telles que la construction de micro-bassins versants, de digues filtrantes et de systèmes de récupération des eaux de toiture, permet de compléter les ressources en eau disponibles. Le recours aux eaux souterraines, par le biais de forages et de puits, doit être encadré par une gestion rigoureuse des nappes phréatiques, afin de prévenir leur surexploitation et leur salinisation. Le traitement des eaux usées, par des techniques de filtration et de désinfection, peut constituer une source d'eau alternative pour l'irrigation, à condition de respecter les normes sanitaires et environnementales. L'optimisation de la gestion de l'eau à l'échelle du bassin versant, en tenant compte des besoins des

différents utilisateurs (agriculture, industrie, population), est indispensable pour garantir une répartition équitable et durable de cette ressource précieuse. La mise en place de systèmes de tarification de l'eau, basés sur le volume consommé, incite à une utilisation plus efficace de l'eau et permet de financer les infrastructures de gestion de l'eau. L'investissement dans la recherche et le développement de technologies innovantes, telles que la dessalement de l'eau de mer et la production d'eau à partir de l'humidité atmosphérique, peut contribuer à augmenter les ressources en eau disponibles. La coopération transfrontalière en matière de gestion des ressources en eau est essentielle pour assurer la paix et la sécurité dans les régions arides où l'eau est une source de tensions potentielles. La sensibilisation et l'éducation du public à l'importance de la conservation de l'eau sont des éléments clés pour promouvoir une culture de l'eau durable et responsable. (Cirelli et al., 2009)

1.3 Distribution interne et réseaux sous pression

Les fondements scientifiques de la mise en valeur agricole en zones arides reposent sur une compréhension approfondie et multidisciplinaire des écosystèmes fragiles qui les caractérisent. L'aridité, définie par un déficit hydrique chronique, impose des contraintes majeures sur la production agricole. Par conséquent, l'identification des espèces végétales résistantes à la sécheresse, l'étude de leurs mécanismes d'adaptation physiologique et l'amélioration génétique des cultures constituent des axes de recherche cruciaux. La pédologie joue également un rôle prépondérant, car la composition, la structure et la fertilité des sols arides diffèrent considérablement de celles des sols des régions tempérées ou humides. L'analyse des processus d'érosion éolienne et hydrique, la salinisation et l'alcalinisation des sols, ainsi que le développement de techniques de restauration et de conservation des sols sont indispensables pour garantir la durabilité de l'agriculture dans ces environnements. La climatologie et l'hydrologie fournissent des données essentielles sur les précipitations, l'évaporation, le bilan hydrique et la recharge des nappes phréatiques, permettant ainsi une gestion raisonnée et efficace des ressources en eau, condition sine qua non de toute activité agricole viable. En somme, une approche scientifique rigoureuse, intégrant les sciences naturelles, agronomiques et environnementales, est indispensable pour élaborer des stratégies de mise en valeur agricole adaptées aux spécificités des zones arides. (Fan et al., 2021)

L'aménagement hydro-agricole en zones arides se heurte à des exigences techniques particulièrement contraignantes, liées à la rareté et à l'irrégularité des ressources en eau. La

conception et la construction de systèmes d'irrigation efficaces et économes en eau sont donc d'une importance capitale. Les techniques d'irrigation localisée, telles que le goutte-à-goutte et la micro-aspiration, permettent de minimiser les pertes par évaporation et de maximiser l'absorption de l'eau par les racines des plantes. Parallèlement, le développement de variétés culturales peu gourmandes en eau et adaptées aux conditions climatiques locales contribue à réduire les besoins en irrigation. La gestion des eaux de pluie, par le biais de techniques de collecte et de stockage (bassins de rétention, citernes), peut également augmenter la disponibilité de l'eau pour l'agriculture. La conception des réseaux d'irrigation doit prendre en compte la topographie du terrain, la qualité de l'eau, la nature des sols et les besoins spécifiques des cultures. Une maintenance régulière des infrastructures est essentielle pour prévenir les fuites et les dysfonctionnements, qui peuvent entraîner des pertes d'eau importantes. En outre, la formation des agriculteurs aux techniques d'irrigation modernes et à la gestion rationnelle de l'eau est indispensable pour garantir l'efficacité et la durabilité des aménagements hydro-agricoles. L'intégration de technologies de pointe, telles que les capteurs d'humidité du sol et les systèmes de contrôle automatisés, permet d'optimiser l'utilisation de l'eau et d'améliorer les rendements agricoles. (Wang et al., 2019)

La mobilisation et la gestion de l'eau en zones arides constituent un défi majeur, nécessitant une approche intégrée et participative. La disponibilité de l'eau est souvent limitée par la faiblesse des précipitations, l'évaporation intense et la surexploitation des nappes phréatiques. La recherche de nouvelles sources d'eau, telles que le dessalement de l'eau de mer ou la réutilisation des eaux usées traitées, peut s'avérer nécessaire, mais ces solutions doivent être évaluées en tenant compte de leur coût économique et environnemental. La gestion durable des ressources en eau existantes implique la mise en œuvre de mesures de conservation, telles que la réduction des pertes d'eau dans les réseaux de distribution, la promotion de pratiques agricoles économes en eau et la sensibilisation des populations à la nécessité de préserver cette ressource vitale. La planification de l'utilisation de l'eau doit tenir compte des besoins de tous les secteurs (agriculture, industrie, consommation domestique) et des impératifs de protection de l'environnement. La participation des populations locales à la gestion de l'eau est essentielle pour garantir l'acceptation et l'efficacité des mesures mises en œuvre. Des mécanismes de concertation et de coordination entre les différents acteurs (autorités publiques, agriculteurs, industriels, associations) doivent être mis en place pour assurer une gestion équitable et durable des ressources en eau. L'adoption d'une

législation appropriée, définissant les droits et les responsabilités de chacun, est également indispensable pour prévenir les conflits liés à l'accès à l'eau. (Yu, 2005)

2. Techniques d'irrigation adaptées

La mise en valeur agricole durable des zones arides repose intrinsèquement sur une compréhension scientifique approfondie des écosystèmes fragiles qui les caractérisent. Cette compréhension transcende la simple application empirique de techniques agricoles éprouvées dans des contextes plus cléments. Elle exige une analyse rigoureuse des interactions complexes entre le sol, l'eau, le climat et les espèces végétales et animales locales. Les fondements scientifiques englobent la pédologie, afin de caractériser la composition et la fertilité des sols souvent pauvres et sujets à l'érosion; l'hydrologie, pour évaluer la disponibilité et la qualité des ressources hydriques limitées; la climatologie, pour anticiper les variations climatiques extrêmes telles que les sécheresses prolongées et les inondations soudaines; et l'écophysiologie, pour sélectionner et améliorer les cultures adaptées aux conditions de stress hydrique et thermique. De plus, l'intégration de la modélisation agro-climatique et des systèmes d'information géographique (SIG) est essentielle pour optimiser la gestion des ressources et anticiper les impacts des changements climatiques sur la production agricole. La recherche fondamentale sur la résistance à la sécheresse des plantes et sur les mécanismes d'adaptation des microorganismes du sol est également cruciale pour développer des stratégies agricoles innovantes et durables. En somme, une approche scientifique rigoureuse est le socle indispensable pour une mise en valeur agricole réussie et respectueuse de l'environnement en zones arides, permettant de passer d'une logique d'exploitation à une logique de gestion durable des ressources. (Lal, 2015)

L'aménagement hydro-agricole en zones arides impose des exigences techniques considérables, dictées par la rareté et la variabilité des ressources hydriques. Ces exigences dépassent largement la simple construction de barrages et de canaux d'irrigation; elles englobent une planification intégrée qui prend en compte l'ensemble du cycle de l'eau, de la collecte et du stockage à la distribution et au drainage. La conception des infrastructures hydrauliques doit intégrer des principes d'efficacité maximale, minimisant les pertes par évaporation et infiltration. Les techniques de construction doivent être adaptées aux spécificités géologiques et géotechniques des sols arides, souvent instables et sujets à la salinisation. Un monitoring constant de la qualité et de la quantité d'eau est indispensable, nécessitant l'installation de réseaux de capteurs et de systèmes de gestion de l'information sophistiqués. De plus, une attention particulière doit être

portée à la prévention des conflits liés à l'accès à l'eau entre différents usagers, qu'il s'agisse d'agriculteurs, d'éleveurs ou de communautés locales. La formation et la sensibilisation des populations locales aux techniques de gestion de l'eau sont également des éléments clés pour assurer la pérennité des aménagements hydro-agricoles. L'intégration des savoirs traditionnels et des innovations technologiques est essentielle pour élaborer des solutions adaptées aux contextes spécifiques de chaque zone aride. En définitive, la réussite de l'aménagement hydro-agricole repose sur une ingénierie pointue, une gestion rigoureuse et une participation active des communautés locales. (Lahmar & Ruellan, 2007)

Le choix des techniques d'irrigation adaptées aux zones arides est un facteur déterminant pour la viabilité et la durabilité de l'agriculture. L'irrigation conventionnelle, par submersion ou par aspersion, est souvent inefficace et gaspilleuse d'eau, en raison des pertes importantes par évaporation et infiltration. Les techniques d'irrigation localisée, telles que le goutte-à-goutte et la micro-aspersion, offrent une alternative beaucoup plus efficace, permettant de délivrer l'eau directement aux racines des plantes, minimisant ainsi les pertes et optimisant l'utilisation de cette ressource précieuse. Cependant, le choix de la technique d'irrigation la plus appropriée dépend d'un ensemble de facteurs, tels que le type de sol, le type de culture, la topographie du terrain et la disponibilité de l'énergie. L'irrigation souterraine, qui consiste à enterrer les tuyaux d'irrigation directement dans le sol, peut être particulièrement efficace dans les zones arides, car elle réduit considérablement les pertes par évaporation et limite le développement des mauvaises herbes. L'utilisation d'eau salée ou d'eau saumâtre pour l'irrigation nécessite des techniques spécifiques de gestion de la salinité du sol, telles que le lessivage régulier et l'utilisation de plantes tolérantes au sel. L'intégration de systèmes de gestion de l'irrigation basés sur des capteurs d'humidité du sol et des prévisions météorologiques permet d'optimiser l'utilisation de l'eau et de minimiser les risques de stress hydrique pour les cultures. En conclusion, une sélection judicieuse des techniques d'irrigation, combinée à une gestion rigoureuse de l'eau, est essentielle pour assurer une production agricole durable et respectueuse de l'environnement en zones arides. (Wostl et al., 2007)

2.1 Irrigation localisée (Kafle & Bruins, 2009)

Le développement agricole durable en zones arides représente un défi majeur, tant sur le plan scientifique que technique. L'étude des fondements scientifiques de la mise en valeur agricole dans ces environnements hostiles nécessite une approche multidisciplinaire, intégrant l'hydrologie, la pédologie, l'agronomie, la climatologie et la biologie végétale. Comprendre les interactions

complexes entre ces différents facteurs est crucial pour identifier les limitations naturelles et les potentialités de chaque zone. L'analyse approfondie des propriétés physiques, chimiques et biologiques des sols arides, souvent caractérisés par une faible teneur en matière organique, une salinité élevée et une perméabilité variable, est essentielle pour déterminer leur aptitude à l'agriculture. De même, l'étude des régimes hydriques, marqués par une pluviométrie irrégulière et une forte évaporation, est indispensable pour évaluer les ressources en eau disponibles et concevoir des stratégies d'irrigation efficaces. La sélection de variétés végétales adaptées aux conditions de stress hydrique et salin est également un élément clé de cette démarche scientifique, en privilégiant les espèces résistantes, efficaces dans l'utilisation de l'eau et capables de valoriser les sols pauvres. L'intégration des connaissances traditionnelles et des pratiques agricoles ancestrales, souvent bien adaptées aux contraintes locales, peut enrichir la compréhension scientifique et contribuer à la mise en place de solutions innovantes et durables. (Ram et al., 2024)

L'aménagement hydro-agricole en zones arides doit répondre à des exigences techniques rigoureuses pour garantir la durabilité des systèmes de production et la préservation des ressources naturelles. La conception et la mise en œuvre de ces aménagements nécessitent une expertise pointue en ingénierie hydraulique, en gestion de l'eau et en génie rural. L'optimisation de l'utilisation de l'eau est une priorité absolue, impliquant la mise en place de systèmes d'irrigation performants, la réduction des pertes par évaporation et infiltration, et la promotion de pratiques agricoles économes en eau. La construction de barrages, de canaux d'irrigation et de systèmes de drainage doit être réalisée dans le respect des normes environnementales, en minimisant les impacts sur les écosystèmes aquatiques et terrestres. La gestion intégrée des ressources en eau, combinant l'utilisation des eaux de surface, des eaux souterraines et des eaux non conventionnelles (eaux usées traitées, eaux saumâtres), est une approche prometteuse pour assurer la sécurité hydrique des zones arides. Par ailleurs, la mise en place de systèmes de suivi et d'évaluation des performances des aménagements hydro-agricoles est indispensable pour identifier les dysfonctionnements et ajuster les pratiques de gestion. La formation et la sensibilisation des agriculteurs aux techniques d'irrigation efficaces et aux pratiques agricoles durables sont des éléments essentiels pour assurer l'adoption et la pérennisation des aménagements hydro-agricoles. (Tarolli et al., 2014)

L'irrigation localisée, et plus particulièrement le système goutte-à-goutte, représente une technique d'irrigation particulièrement adaptée aux zones arides, grâce à sa capacité à optimiser

l'utilisation de l'eau et à minimiser les pertes. Ce système consiste à apporter l'eau directement au niveau des racines des plantes, sous forme de gouttes, à travers un réseau de tuyaux et de goutteurs. L'irrigation goutte-à-goutte permet de réduire considérablement l'évaporation et le ruissellement, et d'assurer une distribution uniforme de l'eau et des éléments nutritifs. La conception et la mise en œuvre d'un système d'irrigation goutte-à-goutte doivent tenir compte des caractéristiques du sol, des besoins en eau des cultures, de la qualité de l'eau et de la topographie du terrain. Le choix des goutteurs, leur espacement et leur débit doivent être adaptés à chaque situation spécifique. L'entretien régulier du système est indispensable pour prévenir les obstructions et assurer son bon fonctionnement. L'irrigation goutte-à-goutte peut être combinée avec la fertigation, qui consiste à apporter les engrais directement dans l'eau d'irrigation, ce qui permet d'optimiser leur utilisation et de réduire les pertes par lessivage. De plus, l'irrigation goutte-à-goutte peut être automatisée, grâce à l'utilisation de capteurs et de programmeurs, ce qui permet de gérer l'irrigation de manière précise et efficace, en fonction des conditions climatiques et des besoins des plantes. Cette technologie, bien que nécessitant un investissement initial plus important que les techniques d'irrigation traditionnelles, offre un potentiel considérable pour améliorer la productivité agricole et la durabilité des systèmes de production en zones arides, tout en préservant les ressources en eau, un atout inestimable dans ces environnements fragiles. (Sharan et al., 2005)

2.2 Fertigation et optimisation des apports

Le fondement scientifique de la mise en valeur agricole en zones arides repose sur une compréhension approfondie et multidisciplinaire des interactions complexes entre le sol, l'eau, le climat et les plantes. Cette compréhension exige une analyse rigoureuse des propriétés physico-chimiques des sols arides, souvent caractérisés par une faible teneur en matière organique, une salinité élevée et une capacité de rétention d'eau limitée. L'identification et la cartographie des ressources hydriques, qu'elles soient superficielles ou souterraines, constituent également une étape cruciale, nécessitant l'utilisation de techniques de télédétection avancées et de modélisation hydrologique sophistiquée. En outre, la sélection d'espèces végétales adaptées aux conditions climatiques extrêmes, tolérantes à la sécheresse et résistantes aux maladies, est primordiale pour garantir la pérennité des cultures. Cela implique des recherches approfondies en génétique végétale, en physiologie végétale et en agronomie, visant à identifier et à améliorer les traits agronomiques souhaitables. la compréhension des processus d'érosion et de désertification est essentielle pour mettre en place des stratégies de conservation des sols efficaces et durables. Ces

fondements scientifiques, combinés à une gestion intégrée des ressources naturelles, constituent la base d'une agriculture durable et productive dans les zones arides. (Boyer & Bernat, 2020)

L'aménagement hydro-agricole des zones arides, condition sine qua non d'une mise en valeur agricole réussie, impose des exigences techniques rigoureuses à toutes les étapes de sa conception et de sa mise en œuvre. L'étude préalable de la faisabilité technique, économique et environnementale est fondamentale, nécessitant une évaluation approfondie des ressources en eau disponibles, des caractéristiques pédologiques des sols et des contraintes topographiques du site. La conception des infrastructures d'irrigation doit être optimisée pour minimiser les pertes d'eau par évaporation et infiltration, en privilégiant des systèmes d'irrigation localisée tels que le goutte-à-goutte ou la micro-aspersion. Le choix des matériaux de construction doit tenir compte de la résistance à la corrosion due à la salinité des sols et de l'eau, ainsi que de la durabilité des ouvrages face aux conditions climatiques extrêmes. La gestion de la qualité de l'eau d'irrigation est également cruciale, nécessitant la mise en place de systèmes de traitement pour éliminer les sels dissous et les contaminants organiques. La formation et l'encadrement des agriculteurs aux techniques d'irrigation modernes sont indispensables pour garantir une utilisation efficace de l'eau et une gestion durable des ressources. (Seye et al., 2019)

Les techniques d'irrigation adaptées aux zones arides et la fertigation, conjuguées à l'optimisation des apports en nutriments, constituent des leviers essentiels pour améliorer la productivité agricole tout en préservant les ressources naturelles. L'irrigation au goutte-à-goutte, en particulier, permet une application précise et uniforme de l'eau directement au niveau des racines des plantes, minimisant ainsi les pertes par évaporation et ruissellement. La micro-aspersion, quant à elle, peut être utilisée pour les cultures plus denses et pour rafraîchir les cultures pendant les périodes de forte chaleur. La fertigation, c'est-à-dire l'application simultanée d'engrais et d'eau d'irrigation, permet d'optimiser l'apport en nutriments en fonction des besoins spécifiques des plantes à différents stades de leur développement. Le choix des engrais doit être adapté aux caractéristiques du sol et aux exigences nutritionnelles des cultures, en privilégiant les engrais à libération lente pour minimiser les pertes par lessivage. L'utilisation de matières organiques, telles que le compost ou le fumier, permet d'améliorer la structure du sol, sa capacité de rétention d'eau et sa fertilité à long terme. La mise en place d'un suivi régulier de l'état hydrique et nutritionnel des plantes, à travers des analyses de sol et de feuilles, est indispensable pour ajuster les pratiques d'irrigation et de fertilisation et optimiser les rendements agricoles. (Lahmar & Ruellan, 2007)

2.3 Gestion rationnelle des volumes d'eau

Le développement agricole durable en zones arides repose intrinsèquement sur une compréhension scientifique approfondie des interactions complexes entre le sol, l'eau, et les cultures, dans un contexte climatique particulièrement contraignant. L'étude des fondements scientifiques doit intégrer des disciplines variées, allant de la pédologie, pour évaluer la capacité de rétention d'eau des sols sablonneux et leur composition minérale, à l'agrométéorologie, afin d'anticiper les périodes de sécheresse et d'optimiser les cycles de culture en fonction des précipitations sporadiques. Une analyse rigoureuse de la physiologie des plantes adaptées aux environnements arides, incluant leurs mécanismes de résistance à la sécheresse et leur efficacité d'utilisation de l'eau, est également cruciale. Cette approche multidisciplinaire est impérative pour identifier les variétés les plus résilientes et les pratiques agricoles les plus susceptibles de garantir des rendements stables et durables, tout en préservant les ressources naturelles fragiles de ces écosystèmes. L'intégration des modèles de simulation numérique, basés sur des données empiriques précises, permettra de prévoir l'impact des changements climatiques et d'adapter en conséquence les stratégies de mise en valeur agricole. (Mohammed et al., 2021)

L'aménagement hydro-agricole en zones arides exige une maîtrise technique pointue, axée sur la conception et la mise en œuvre de systèmes d'irrigation efficaces et durables. Les exigences techniques englobent une évaluation précise des ressources en eau disponibles, qu'il s'agisse des eaux souterraines, des eaux de surface (rivières, oueds), ou des eaux non conventionnelles (eaux usées traitées, eaux saumâtres dessalées). La conception des infrastructures d'irrigation doit minimiser les pertes par évaporation et infiltration, en privilégiant des techniques telles que l'irrigation au goutte-à-goutte, l'irrigation souterraine, et l'utilisation de couvertures de sol pour réduire l'évapotranspiration. Un suivi rigoureux de la qualité de l'eau est également indispensable pour prévenir la salinisation des sols, un problème majeur dans les régions arides. De plus, la mise en place de systèmes de drainage adéquats est cruciale pour évacuer l'excès de sels et maintenir la fertilité des terres cultivées. La formation et l'encadrement des agriculteurs locaux aux techniques d'irrigation modernes et à la gestion durable des ressources en eau sont des éléments essentiels pour assurer le succès à long terme des projets d'aménagement hydro-agricole. (Huang et al., 2002)

Le choix des techniques d'irrigation adaptées aux zones arides est déterminant pour optimiser l'utilisation de l'eau et garantir la viabilité des exploitations agricoles. L'irrigation au goutte-à-goutte, qui consiste à apporter l'eau directement aux racines des plantes, s'avère

particulièrement efficace pour réduire les pertes par évaporation et minimiser le gaspillage. L'irrigation souterraine, où l'eau est diffusée sous la surface du sol, offre des avantages similaires tout en réduisant le risque de développement de maladies foliaires. L'utilisation de systèmes d'irrigation pilotés par des capteurs d'humidité du sol et des données météorologiques permet d'ajuster précisément les quantités d'eau apportées aux besoins des plantes, optimisant ainsi l'efficacité de l'irrigation. La gestion rationnelle des volumes d'eau nécessite également la mise en place de techniques de collecte et de stockage des eaux de pluie, ainsi que la réutilisation des eaux usées traitées, dans le respect des normes environnementales et sanitaires. L'adoption de ces techniques d'irrigation adaptées, combinée à une gestion intégrée des ressources en eau, est indispensable pour assurer une agriculture durable et productive dans les zones arides, face aux défis croissants du changement climatique et de la raréfaction des ressources hydriques. (Boubou, 2018)

3. Protection et conservation des sols

La mise en valeur agricole des zones arides représente un défi multidimensionnel qui transcende la simple application de techniques agricoles conventionnelles. Elle exige une compréhension approfondie des interactions complexes entre le climat aride, les sols fragiles, les ressources hydriques limitées et les besoins socio-économiques des populations locales. Les fondements scientifiques de cette entreprise reposent sur une assise pluridisciplinaire, intégrant l'hydrologie, la pédologie, l'agronomie, la climatologie et les sciences de l'environnement. L'hydrologie, en particulier, se révèle cruciale pour évaluer le potentiel des eaux souterraines et de surface, ainsi que pour optimiser leur gestion durable. La pédologie, quant à elle, permet d'analyser la composition, la structure et la fertilité des sols arides, souvent caractérisés par une faible teneur en matière organique, une forte salinité et une sensibilité à l'érosion. Une connaissance précise de ces paramètres est indispensable pour sélectionner les cultures les plus adaptées et mettre en œuvre des pratiques agricoles conservatoires. L'agronomie, contribue à identifier les variétés résistantes à la sécheresse et à concevoir des systèmes de culture innovants, tels que l'agroforesterie ou l'agriculture de conservation, qui permettent d'améliorer la productivité tout en préservant les ressources naturelles. La climatologie, avec ses projections sur l'évolution des régimes pluviométriques et des températures, permet d'anticiper les impacts du changement climatique et d'adapter les stratégies agricoles en conséquence, garantissant ainsi la pérennité des efforts de mise en valeur. L'intégration de ces disciplines scientifiques est fondamentale pour élaborer des

stratégies de développement agricole durables et résilientes, capables de répondre aux impératifs de sécurité alimentaire et de lutte contre la désertification. (Li et al., 2023)

L'aménagement hydro-agricole en zones arides constitue un pilier essentiel pour assurer la viabilité et la durabilité des activités agricoles. Il ne se limite pas à la simple construction de barrages et de canaux d'irrigation, mais englobe un ensemble complexe de techniques et de pratiques visant à optimiser l'utilisation de l'eau, à prévenir le gaspillage et à minimiser les impacts environnementaux. Les exigences techniques de cet aménagement sont multiples et variées. Elles comprennent notamment la conception de systèmes d'irrigation efficaces, tels que l'irrigation goutte à goutte ou la micro-aspiration, qui permettent de réduire les pertes par évaporation et d'assurer une distribution uniforme de l'eau aux plantes. Elles impliquent également la mise en place de techniques de drainage appropriées pour lutter contre la salinisation des sols, un problème majeur dans les zones arides irriguées. Par ailleurs, la gestion intégrée des ressources en eau, qui prend en compte les besoins de tous les utilisateurs (agriculture, industrie, populations urbaines, écosystèmes), est indispensable pour éviter les conflits et garantir une répartition équitable de cette ressource précieuse. La mise en œuvre de systèmes de collecte et de stockage des eaux de pluie, ainsi que la réutilisation des eaux usées traitées, peuvent également contribuer à accroître la disponibilité de l'eau pour l'agriculture. La formation et la sensibilisation des agriculteurs aux bonnes pratiques d'irrigation et de gestion de l'eau sont cruciales pour assurer l'efficacité et la durabilité des aménagements hydro-agricoles. L'adoption de technologies innovantes, telles que les capteurs d'humidité du sol et les systèmes de surveillance à distance, peut également permettre d'optimiser l'utilisation de l'eau et de réduire les gaspillages. (Hauchart, 2005)

La protection et la conservation des sols représentent un enjeu majeur pour la mise en valeur agricole durable des zones arides. Ces sols, souvent fragiles et vulnérables à l'érosion éolienne et hydrique, nécessitent une attention particulière et la mise en œuvre de pratiques agricoles conservatoires. La dégradation des sols, qu'elle soit due à l'érosion, à la salinisation, à la perte de matière organique ou à la compaction, peut entraîner une diminution de la productivité agricole, une augmentation de la pauvreté et une dégradation de l'environnement. La protection des sols passe par la mise en place de techniques de lutte contre l'érosion, telles que la construction de banquettes, de terrasses ou de murets de soutènement, ainsi que par l'adoption de pratiques culturales adaptées, telles que le labour minimal, le semis direct ou la couverture végétale. La conservation des sols implique également la gestion durable de la matière organique, en favorisant

l'apport de compost, de fumier ou de résidus de récolte, ainsi que la promotion de la biodiversité, en encourageant la rotation des cultures et l'agroforesterie. La lutte contre la salinisation des sols, un problème fréquent dans les zones arides irriguées, nécessite la mise en place de systèmes de drainage efficaces, ainsi que l'utilisation d'amendements calciques ou organiques pour améliorer la structure et la perméabilité des sols. La prévention de la compaction des sols, due au passage répété d'engins agricoles lourds, passe par l'utilisation de techniques de labour alternatives, telles que le labour en planches, et par la limitation du trafic sur les sols humides. La sensibilisation et la formation des agriculteurs aux bonnes pratiques de conservation des sols sont essentielles pour assurer la pérennité des efforts de mise en valeur agricole et la protection de l'environnement. (Gouaidia et al., 2012)

3.1 Brise-vents internes et externes

La mise en valeur agricole durable en zones arides, un défi crucial à l'aube du XXI^e siècle compte tenu des pressions démographiques croissantes et des impératifs de sécurité alimentaire mondiale, repose fondamentalement sur une compréhension approfondie des interactions complexes entre les ressources hydriques, les propriétés intrinsèques des sols et les conditions climatiques extrêmes. Cette compréhension scientifique, qui doit transcender les simples approches empiriques, exige une maîtrise des principes de l'hydrologie isotopique pour tracer et quantifier les ressources souterraines souvent uniques à ces environnements, une connaissance pointue de la pédogenèse et de la minéralogie des sols arides, caractérisés par leur faible teneur en matière organique, leur salinité élevée et leur sensibilité particulière à l'érosion éolienne et hydrique, ainsi qu'une modélisation précise des microclimats créés par les brise-vents et autres techniques d'aménagement. L'identification des espèces végétales les plus adaptées à ces conditions, tant pour la production alimentaire que pour la stabilisation des sols, est également primordiale, nécessitant des recherches approfondies en génétique et en physiologie végétale pour sélectionner les variétés les plus résistantes au stress hydrique et à la salinité, tout en optimisant leur rendement agronomique. Le développement de systèmes d'irrigation économes en eau, tels que l'irrigation au goutte-à-goutte ou l'irrigation souterraine, est indissociable de cette approche scientifique, impliquant une modélisation précise des besoins hydriques des cultures et une gestion rigoureuse des ressources en eau, intégrant des techniques de réutilisation des eaux usées traitées et de collecte des eaux de pluie. (Ferreira et al., 2021)

L'aménagement hydro-agricole en zones arides, au-delà de la simple fourniture d'eau, nécessite une ingénierie rigoureuse et une planification intégrée, tenant compte non seulement des aspects techniques mais aussi des considérations socio-économiques et environnementales. Les exigences techniques de cet aménagement impliquent une évaluation précise des ressources en eau disponibles, tant superficielles que souterraines, par des méthodes d'exploration géophysique avancées et une modélisation hydrologique sophistiquée, permettant d'estimer les taux de recharge des nappes phréatiques et les débits des cours d'eau intermittents. La conception et la construction de barrages, de canaux d'irrigation et de systèmes de drainage doivent être adaptées aux conditions géologiques et climatiques spécifiques des zones arides, en privilégiant des matériaux résistants à la corrosion et à l'érosion, et en intégrant des mesures de protection contre les inondations et les sédimentations. L'utilisation de technologies de pointe, telles que la télédétection et les systèmes d'information géographique (SIG), est essentielle pour cartographier les sols, identifier les zones à risque d'érosion et de salinisation, et optimiser la distribution de l'eau. De plus, une attention particulière doit être portée à la formation des agriculteurs aux techniques d'irrigation efficaces et à la gestion durable des ressources en eau, afin d'assurer la pérennité des systèmes hydro-agricoles et de prévenir les conflits liés à l'accès à l'eau. L'intégration des savoirs traditionnels des populations locales, souvent porteurs de solutions adaptées aux contraintes environnementales, est un élément crucial de la réussite de ces projets d'aménagement. (Wang & Xing, 2016)

La protection et la conservation des sols en zones arides, menacés par la désertification et la dégradation des terres, constituent un enjeu majeur pour la durabilité de l'agriculture dans ces environnements fragiles. Les brise-vents internes et externes, éléments essentiels de cette stratégie de conservation, jouent un rôle crucial dans la réduction de l'érosion éolienne et hydrique, la modération des températures et l'amélioration de l'humidité du sol. La sélection des espèces d'arbres et d'arbustes utilisés pour les brise-vents doit être basée sur leur adaptation aux conditions climatiques locales, leur résistance à la sécheresse et à la salinité, ainsi que leur capacité à fixer l'azote atmosphérique et à améliorer la fertilité du sol. La conception des réseaux de brise-vents, en termes de densité, de hauteur et d'orientation, doit être optimisée en fonction des caractéristiques topographiques et climatiques spécifiques de chaque site, en utilisant des modèles numériques de simulation des flux d'air. Parallèlement à l'implantation de brise-vents, des techniques de conservation des sols telles que le labour minimal, la culture en courbes de niveau, la couverture végétale permanente et l'amendement des sols avec des matières organiques doivent être mises en

œuvre pour améliorer la structure du sol, augmenter sa capacité de rétention d'eau et réduire sa vulnérabilité à l'érosion. Une surveillance continue de l'état des sols et des brise-vents, à l'aide d'indicateurs de qualité des sols et de techniques de télédétection, est indispensable pour évaluer l'efficacité des mesures de conservation et ajuster les pratiques agricoles en conséquence. (Séraphin et al., 2016)

3.2 Amélioration foncière (Eid et al., 2023)

La mise en valeur agricole des zones arides, un impératif global face à la crise climatique et à la croissance démographique, exige une compréhension approfondie et une application rigoureuse des fondements scientifiques qui sous-tendent sa viabilité et sa durabilité. L'aridité, caractérisée par un déficit hydrique chronique, impose des contraintes drastiques sur la productivité agricole, nécessitant des interventions ciblées et innovantes. La science du sol, la climatologie, l'hydrologie et la biologie végétale constituent les piliers de cette démarche. L'analyse pédologique précise, par exemple, permet d'identifier les types de sols présents, leur capacité de rétention d'eau, leur composition minérale et leur vulnérabilité à l'érosion, informant ainsi les choix des cultures les plus adaptées et des pratiques de gestion les plus appropriées. La climatologie, quant à elle, éclaire les régimes pluviométriques, les températures extrêmes et les risques de sécheresse, guidant la planification des calendriers agricoles et la sélection des variétés résistantes. L'hydrologie, permet d'évaluer les ressources en eau disponibles, qu'elles soient souterraines ou de surface, et de concevoir des systèmes d'irrigation efficaces et économes. L'intégration de ces connaissances scientifiques est cruciale pour optimiser l'utilisation des ressources limitées et garantir une production agricole durable dans ces environnements fragiles. Au-delà de ces disciplines fondamentales, la biotechnologie offre également des perspectives prometteuses, notamment par le développement de variétés génétiquement modifiées résistantes à la sécheresse et aux maladies, contribuant ainsi à améliorer les rendements et à réduire la dépendance aux intrants chimiques. Une approche holistique, combinant science fondamentale et innovation technologique, est donc essentielle pour relever les défis de l'agriculture en zones arides. (Li, 2007)

L'aménagement hydro-agricole en zones arides représente un défi technique complexe, nécessitant une ingénierie précise et une gestion rigoureuse des ressources en eau. La rareté et l'irrégularité des précipitations imposent la mise en place de systèmes d'irrigation performants, capables de maximiser l'efficacité de l'utilisation de l'eau et de minimiser les pertes par

évaporation ou infiltration. Les techniques d'irrigation localisée, telles que le goutte-à-goutte et la micro-aspersion, apparaissent particulièrement adaptées à ces contextes, permettant un apport d'eau ciblé et contrôlé au niveau des racines des plantes, réduisant ainsi le gaspillage et améliorant l'absorption par les cultures. La conception de ces systèmes doit prendre en compte les caractéristiques spécifiques du sol, la topographie du terrain et les besoins hydriques des cultures, nécessitant une expertise pointue en hydraulique et en agronomie. Parallèlement, la collecte et le stockage des eaux de pluie, à travers la construction de barrages et de bassins de rétention, constituent une stratégie essentielle pour augmenter la disponibilité de l'eau pendant les périodes sèches. Cependant, ces infrastructures doivent être conçues et gérées de manière durable, en minimisant leur impact sur l'environnement et en assurant leur pérennité face aux risques de sédimentation et d'évaporation. L'utilisation d'énergies renouvelables, telles que l'énergie solaire, pour alimenter les systèmes d'irrigation et de pompage, permet de réduire la dépendance aux énergies fossiles et de promouvoir une agriculture plus durable et respectueuse de l'environnement. la formation des agriculteurs aux techniques d'irrigation efficaces et à la gestion durable de l'eau est indispensable pour assurer le succès des aménagements hydro-agricoles et garantir leur pérennité à long terme. (Lal, 2009)

La protection et la conservation des sols en zones arides sont des enjeux cruciaux pour assurer la pérennité de l'agriculture et la préservation des écosystèmes. La dégradation des sols, exacerbée par l'érosion éolienne et hydrique, la salinisation et la désertification, représente une menace majeure pour la productivité agricole et la sécurité alimentaire. La mise en œuvre de pratiques de conservation des sols est donc essentielle pour lutter contre ces phénomènes et restaurer la fertilité des terres. Parmi ces pratiques, on peut citer la mise en place de brise-vent et de haies vives pour réduire l'érosion éolienne, la construction de terrasses et de banquettes pour limiter l'érosion hydrique, l'utilisation de techniques de travail du sol minimal pour préserver la structure du sol et favoriser l'infiltration de l'eau, ainsi que l'apport de matière organique, telle que le compost et le fumier, pour améliorer la fertilité du sol et sa capacité de rétention d'eau. L'amélioration foncière, comprenant le rootage et le nivellement, permet de préparer les terres à la culture en éliminant les obstacles physiques, en améliorant le drainage et en uniformisant la surface du sol, facilitant ainsi l'irrigation et le travail mécanique. Le rootage, qui consiste à enlever les racines et les souches d'arbres, est particulièrement important dans les zones où la végétation spontanée est dense, tandis que le nivellement permet de créer une surface plane et uniforme,

facilitant l'irrigation et réduisant les pertes d'eau par ruissellement. Une approche intégrée, combinant des pratiques de conservation des sols et d'amélioration foncière, est nécessaire pour restaurer la fertilité des terres dégradées et assurer la durabilité de l'agriculture en zones arides. Il est également crucial d'impliquer les populations locales dans la gestion des ressources naturelles et de promouvoir des pratiques agricoles durables, adaptées aux spécificités locales, pour garantir le succès à long terme des efforts de protection et de conservation des sols. (Wendland et al., 2015)

3.3 Lutte contre la salinité

La mise en valeur agricole durable en zones arides repose sur un socle scientifique multidisciplinaire, intégrant des connaissances approfondies en pédologie, hydrologie, climatologie, agronomie et écologie. La compréhension des propriétés physiques, chimiques et biologiques des sols arides est primordiale pour identifier les contraintes limitantes à la production végétale, telles que la faible teneur en matière organique, la structure instable et la capacité de rétention d'eau réduite. L'hydrologie des zones arides, caractérisée par des précipitations rares et irrégulières, une forte évaporation et une recharge limitée des nappes phréatiques, exige une gestion rigoureuse des ressources en eau, incluant la collecte des eaux de ruissellement, l'optimisation de l'irrigation et la protection des aquifères. La climatologie, en fournissant des données sur les températures extrêmes, le rayonnement solaire intense et la fréquence des sécheresses, permet d'adapter les calendriers de culture et de sélectionner les espèces végétales les plus résistantes. L'agronomie, joue un rôle clé dans le développement de techniques culturales appropriées, telles que le travail réduit du sol, l'utilisation de paillis et l'incorporation de matières organiques, afin d'améliorer la fertilité des sols et de réduire les pertes d'eau par évaporation. L'écologie, quant à elle, permet de comprendre les interactions complexes entre les plantes, les animaux et les micro-organismes dans les écosystèmes arides, afin de favoriser la biodiversité et la résilience des systèmes agricoles. La réussite de la mise en valeur agricole en zones arides dépend donc de la capacité à intégrer ces différentes disciplines scientifiques et à adapter les pratiques agricoles aux spécificités locales. (N & Akalp, 2019)

L'aménagement hydro-agricole des zones arides constitue un impératif technique pour assurer la disponibilité et l'utilisation efficiente des ressources en eau, indispensables à la production agricole. Il implique la conception et la mise en œuvre de systèmes d'irrigation adaptés aux conditions climatiques et pédologiques locales, en privilégiant les techniques économes en eau, telles que l'irrigation au goutte-à-goutte, l'irrigation par aspersion à basse pression et

l'irrigation souterraine. La planification de l'aménagement hydro-agricole doit également prendre en compte la gestion des eaux de drainage, afin de prévenir l'accumulation de sels dans les sols et la dégradation de la qualité de l'eau. La construction de barrages et de réservoirs peut permettre de stocker l'eau de pluie et de la redistribuer pendant les périodes de sécheresse, mais leur impact environnemental doit être soigneusement évalué. De même, le pompage des eaux souterraines doit être géré de manière durable, afin d'éviter la surexploitation des aquifères et la baisse du niveau des nappes phréatiques. L'aménagement hydro-agricole ne se limite pas à la fourniture d'eau, il comprend également la gestion des sols, en particulier le nivellement des terres, le drainage et l'amélioration de la structure du sol. La mise en place de brise-vent et de haies vives peut contribuer à réduire l'évaporation et à protéger les cultures du vent. L'aménagement hydro-agricole doit être conçu dans une perspective intégrée, en tenant compte des besoins des populations locales, de la protection de l'environnement et de la viabilité économique des exploitations agricoles. La formation des agriculteurs aux techniques d'irrigation et de gestion de l'eau est essentielle pour garantir la durabilité des aménagements hydro-agricoles. (Rao & Mamatha, 2004)

La protection et la conservation des sols représentent un enjeu majeur pour la mise en valeur agricole durable des zones arides, où les sols sont particulièrement vulnérables à l'érosion éolienne et hydrique, à la dégradation de leur structure et à la perte de leur fertilité. La lutte contre l'érosion éolienne passe par la mise en place de techniques de conservation du sol, telles que le maintien d'un couvert végétal permanent ou temporaire, le travail réduit du sol, la création de brise-vent et le paillage. La lutte contre l'érosion hydrique implique la construction de terrasses, de diguettes et de canaux de drainage, ainsi que la mise en place de techniques de conservation de l'eau, telles que le labour en courbes de niveau et le semis direct. L'amélioration de la structure du sol peut être obtenue par l'incorporation de matières organiques, telles que le compost, le fumier et les résidus de culture, ainsi que par l'utilisation d'amendements calcaires ou gypseux. La restauration de la fertilité des sols nécessite l'apport d'engrais organiques ou minéraux, adaptés aux besoins des cultures et aux caractéristiques des sols. La conservation des sols passe également par la gestion durable des pâturages, afin d'éviter le surpâturage et la dégradation de la végétation. La lutte contre la salinité, un problème fréquent dans les zones arides irriguées, nécessite la mise en place de techniques de drainage adéquates, l'utilisation d'eau d'irrigation de bonne qualité et la culture de plantes tolérantes au sel. La protection et la conservation des sols doivent être intégrées dans une stratégie globale de gestion des terres, associant les agriculteurs, les chercheurs et les

décideurs politiques. La sensibilisation des populations locales à l'importance de la conservation des sols est essentielle pour garantir la durabilité des systèmes agricoles en zones arides. (Libalah et al., 2018)

Section 03: Bases agronomiques de la mise en valeur

La mise en valeur agricole des zones arides repose fondamentalement sur un socle scientifique pluridisciplinaire, où les bases agronomiques occupent une place prépondérante. Il est impératif de dépasser les intuitions empiriques, souvent insuffisantes voire contre-productives, pour embrasser une compréhension fine des interactions complexes entre le sol, l'eau, la plante et le climat, spécifiques à ces environnements fragiles. L'étude approfondie de la pédologie, avec une attention particulière à la composition minéralogique, à la texture, à la structure et à la salinité des sols arides, s'avère cruciale. Comprendre les dynamiques hydriques, notamment l'infiltration, l'évapotranspiration et la capacité de rétention d'eau des sols, est également essentiel pour optimiser l'utilisation de cette ressource rare et précieuse. De plus, la sélection rigoureuse d'espèces végétales adaptées aux conditions de stress hydrique, thermique et salin, en s'appuyant sur les principes de la génétique et de la physiologie végétale, constitue un pilier fondamental de toute stratégie de développement agricole durable dans ces régions. Une connaissance pointue des pratiques culturales appropriées, telles que les techniques de conservation de l'eau, la gestion raisonnée de la fertilité des sols et la lutte intégrée contre les ravageurs et les maladies, est indispensable pour garantir la viabilité économique et environnementale des exploitations agricoles. (Rajendrakumar et al., 2018)

L'approche agronomique de la mise en valeur des zones arides doit également intégrer les avancées les plus récentes en matière de biotechnologies et de techniques d'agriculture de précision. Le développement de variétés végétales transgéniques ou issues de la sélection assistée par marqueurs moléculaires, capables de tolérer des niveaux élevés de salinité, de sécheresse ou de températures extrêmes, offre des perspectives prometteuses pour l'augmentation des rendements et l'amélioration de la qualité des produits agricoles. Parallèlement, l'utilisation de capteurs et de systèmes d'information géographique (SIG) permet de cartographier avec précision les variations spatiales des caractéristiques du sol, du climat et de la végétation, facilitant ainsi l'application ciblée des intrants (eau, engrais, pesticides) et l'optimisation des pratiques culturales. L'agriculture de conservation, qui vise à minimiser le travail du sol, à maintenir une couverture végétale permanente et à diversifier les cultures, représente également une voie prometteuse pour améliorer la fertilité des sols, réduire l'érosion et accroître la résilience des systèmes agricoles face aux aléas climatiques. L'adoption de ces technologies et pratiques innovantes nécessite toutefois une

formation adéquate des agriculteurs et un accompagnement technique approprié, afin de garantir leur efficacité et leur durabilité à long terme. (Parent, 2001)

Cependant, l'efficacité des fondements agronomiques de la mise en valeur des zones arides ne peut être pleinement réalisée sans une prise en compte rigoureuse des facteurs socio-économiques et institutionnels. L'accès équitable à la terre et à l'eau, la sécurisation des droits de propriété, le développement de filières agricoles performantes, l'amélioration des infrastructures rurales (routes, marchés, stockage) et le renforcement des capacités des organisations paysannes sont autant de conditions nécessaires pour créer un environnement favorable à l'investissement et à l'adoption de pratiques agricoles durables. Il est également essentiel de promouvoir la recherche agronomique participative, en impliquant les agriculteurs dans la définition des priorités de recherche et dans l'évaluation des technologies et des pratiques proposées, afin de garantir leur pertinence et leur adaptabilité aux contextes locaux. Une politique agricole cohérente et intégrée, qui prenne en compte les enjeux environnementaux, sociaux et économiques, est indispensable pour orienter les investissements publics et privés vers des projets de développement agricole durable et pour assurer la pérennité des ressources naturelles dans les zones arides. (Bindraban et al., 2012)

1. Choix des cultures adaptées

La mise en valeur agricole durable en zones arides repose sur un socle scientifique rigoureux, nécessitant une compréhension approfondie des interactions complexes entre le sol, l'eau, le climat et les plantes. Les bases agronomiques de cette démarche impliquent une caractérisation précise des sols, allant de leur texture et structure à leur composition chimique et microbiologique. L'évaluation de la capacité de rétention d'eau des sols est primordiale, compte tenu de la rareté de cette ressource dans ces environnements. De plus, la science agronomique doit éclairer les pratiques culturales optimales, notamment en matière de gestion de l'eau, en privilégiant des techniques d'irrigation efficaces telles que le goutte-à-goutte ou l'irrigation souterraine, minimisant ainsi les pertes par évaporation. La recherche sur les amendements organiques et inorganiques visant à améliorer la fertilité des sols dégradés est également cruciale, tout comme l'étude des interactions symbiotiques entre les plantes et les micro-organismes du sol, susceptibles d'accroître l'absorption des nutriments et la résistance aux stress environnementaux. La science agronomique doit également intégrer les principes de l'agroécologie, favorisant la diversité biologique et la résilience des systèmes agricoles face aux aléas climatiques, tout en

limitant l'utilisation d'intrants chimiques potentiellement néfastes pour l'environnement. La modélisation agroclimatique, intégrant les données météorologiques et les paramètres des cultures, permet de simuler les rendements potentiels et d'optimiser les calendriers de semis et de récolte, contribuant ainsi à la sécurité alimentaire des populations locales. (Caparrós et al., 2021)

Le choix des cultures adaptées aux zones arides constitue un enjeu majeur pour la réussite des projets de mise en valeur agricole. Ce choix doit être guidé par une analyse approfondie des caractéristiques agroclimatiques locales, en tenant compte des contraintes hydriques, des températures extrêmes, de la salinité des sols et de la fréquence des épisodes de sécheresse. La sélection de variétés résistantes à la sécheresse, tolérantes à la salinité et adaptées aux sols pauvres est essentielle. La recherche en amélioration génétique joue un rôle crucial dans le développement de nouvelles variétés présentant ces caractéristiques, en s'appuyant sur les ressources génétiques locales et les techniques de biotechnologie. L'étude des plantes dites "halophytes", capables de croître dans des sols salés, offre également des perspectives intéressantes pour la valorisation de terres impropres à l'agriculture conventionnelle. Au-delà des aspects agronomiques, le choix des cultures doit également prendre en compte les aspects socio-économiques, en privilégiant les cultures à haute valeur ajoutée et adaptées aux marchés locaux et régionaux. La diversification des cultures, en associant des espèces à cycle court et des espèces à cycle long, permet de réduire les risques liés aux aléas climatiques et de maximiser l'utilisation des ressources disponibles. L'intégration de l'élevage, en privilégiant des espèces résistantes à la sécheresse et adaptées au pâturage extensif, peut contribuer à la durabilité des systèmes agricoles en zones arides, en valorisant les ressources fourragères locales et en améliorant la fertilité des sols. (Douaoui & Hartani, 2007)

L'impératif de durabilité impose une approche holistique de la mise en valeur agricole en zones arides, intégrant les dimensions environnementales, économiques et sociales. Les fondements scientifiques de cette approche reposent sur la reconnaissance des services écosystémiques fournis par les agroécosystèmes, tels que la régulation du cycle de l'eau, la séquestration du carbone, la conservation de la biodiversité et la pollinisation. La mise en œuvre de pratiques agricoles durables, telles que l'agroforesterie, la conservation des sols et de l'eau, la lutte biologique contre les ravageurs et l'utilisation de sources d'énergie renouvelables, contribue à la préservation de ces services écosystémiques. L'évaluation de l'impact environnemental des pratiques agricoles, à travers des indicateurs tels que l'empreinte hydrique, l'empreinte carbone et

la biodiversité, est essentielle pour identifier les pistes d'amélioration. La promotion de l'agriculture biologique, basée sur des principes agroécologiques et excluant l'utilisation d'intrants chimiques de synthèse, constitue une alternative prometteuse pour la mise en valeur agricole durable en zones arides. La participation active des populations locales, à travers la formation, le transfert de connaissances et la mise en place de systèmes de gouvernance participative, est indispensable pour assurer l'appropriation des technologies et des pratiques agricoles durables et garantir la pérennité des projets de mise en valeur agricole. La recherche scientifique doit s'orienter vers le développement de modèles agricoles adaptés aux spécificités des contextes locaux, en intégrant les connaissances traditionnelles et les innovations technologiques, afin de concilier les impératifs de production alimentaire, de protection de l'environnement et de développement socio-économique. (Djili et al., 2003)

1.1 Phoeniciculture en irrigué

La mise en valeur agricole des zones arides, une nécessité impérieuse face aux défis croissants de la sécurité alimentaire et de la dégradation environnementale, repose sur des fondements scientifiques rigoureux qui transcendent les approches empiriques traditionnelles. L'étude approfondie des interactions complexes entre le sol, l'eau, le climat et les plantes, à travers le prisme de disciplines telles que la pédologie, l'hydrologie, la climatologie et la physiologie végétale, constitue le socle indispensable à toute stratégie de développement agricole durable dans ces environnements fragiles. Plus précisément, une compréhension précise de la capacité de rétention d'eau des sols, de la dynamique des nappes phréatiques, des régimes pluviométriques erratiques, et des mécanismes d'adaptation des espèces végétales au stress hydrique et thermique est cruciale. Cette connaissance scientifique permet d'élaborer des techniques d'irrigation efficaces, d'optimiser l'utilisation des ressources en eau rares, de sélectionner des variétés résistantes à la sécheresse et à la salinité, et de mettre en œuvre des pratiques agricoles conservatoires qui minimisent l'érosion et la dégradation des sols. L'absence d'une telle base scientifique conduit inévitablement à des échecs coûteux, caractérisés par la surexploitation des ressources, la désertification, et l'aggravation de la vulnérabilité des populations locales. Seule une approche holistique, intégrant les avancées de la recherche scientifique et les savoirs locaux, peut garantir une mise en valeur agricole durable et productive des zones arides. (Alsina et al., 2013)

Les bases agronomiques de la mise en valeur en zones arides s'articulent autour d'un ensemble de pratiques et de techniques visant à optimiser la productivité agricole tout en

préservant les ressources naturelles limitées. L'accent est mis sur l'amélioration de la fertilité des sols, souvent pauvres en matière organique et sujets à la salinisation, par l'apport d'amendements organiques tels que le compost et le fumier, ainsi que par l'utilisation de techniques de bio-fertilisation. La gestion efficiente de l'eau, ressource rare et précieuse, est également primordiale. Elle passe par l'adoption de systèmes d'irrigation économes en eau, tels que l'irrigation au goutte-à-goutte et la micro-aspersion, ainsi que par la mise en place de techniques de conservation de l'eau dans le sol, comme le paillage et le travail réduit du sol. La lutte intégrée contre les ravageurs et les maladies, privilégiant les méthodes biologiques et les variétés résistantes, contribue également à la durabilité des systèmes agricoles. L'agroforesterie, combinant arbres et cultures, permet d'améliorer la fertilité des sols, de réduire l'érosion éolienne et hydrique, et de diversifier les sources de revenus des agriculteurs. L'application rigoureuse de ces principes agronomiques est essentielle pour garantir une production agricole durable et économiquement viable dans les zones arides, tout en préservant l'environnement. (Chocat, 2017)

Le choix des cultures adaptées aux conditions spécifiques des zones arides est un facteur déterminant de la réussite de la mise en valeur agricole. Ce choix doit prendre en compte la résistance des espèces végétales à la sécheresse, à la salinité et aux températures extrêmes, ainsi que leur capacité à valoriser les ressources en eau et en nutriments disponibles. La phoeniciculture, c'est-à-dire la culture du palmier dattier, occupe une place de choix dans de nombreuses zones arides en raison de sa rusticité, de sa faible consommation d'eau et de la valeur économique de ses fruits. D'autres cultures adaptées incluent les céréales résistantes à la sécheresse, telles que le sorgho et le mil, les légumineuses capables de fixer l'azote atmosphérique, les plantes fourragères tolérantes à la salinité, et certaines espèces maraîchères à cycle court. L'expérimentation et l'introduction de nouvelles variétés résistantes, issues de la recherche agronomique et de la sélection participative, sont également essentielles pour diversifier les systèmes de production et améliorer la productivité agricole. La phoeniciculture en irrigué, bien que nécessitant des investissements initiaux importants, peut permettre d'accroître significativement les rendements et la qualité des dattes, tout en créant des emplois et en dynamisant les économies locales. Cependant, une gestion rigoureuse de l'eau d'irrigation est indispensable pour éviter la salinisation des sols et la surexploitation des ressources hydriques. (Xie et al., 2016)

L'aridité, condition climatique caractérisée par un déficit hydrique chronique, impose des contraintes drastiques à l'agriculture. Le déficit pluviométrique, conjugué à des taux d'évaporation élevés, limite considérablement la disponibilité en eau pour les cultures. Les sols, souvent pauvres en matière organique et sujets à l'érosion, présentent une faible capacité de rétention d'eau. La salinisation, exacerbée par l'irrigation mal gérée, constitue une menace supplémentaire pour la fertilité des sols. Les températures extrêmes, avec des écarts importants entre le jour et la nuit, peuvent affecter la croissance et le développement des plantes. Face à ces défis, la mise en valeur agricole en zones arides exige une adaptation constante des pratiques agricoles aux conditions locales.

L'irrigation, bien que nécessaire pour assurer la production agricole dans les zones arides, doit être gérée de manière durable pour éviter la surexploitation des ressources en eau et la dégradation des sols. L'irrigation au goutte-à-goutte, qui permet d'apporter l'eau directement aux racines des plantes, est une technique particulièrement efficace pour économiser l'eau et réduire la salinisation. La micro-aspersion, qui consiste à pulvériser de fines gouttelettes d'eau sur les cultures, est également une option intéressante. Le choix de la méthode d'irrigation doit prendre en compte les caractéristiques du sol, le type de culture et la disponibilité en eau. Le suivi régulier de la qualité de l'eau d'irrigation est essentiel pour prévenir la salinisation des sols.

La sélection de variétés résistantes à la sécheresse et à la salinité est une stratégie clé pour améliorer la productivité agricole en zones arides. Les chercheurs travaillent activement à développer de nouvelles variétés, issues de la sélection classique ou des biotechnologies, capables de tolérer des conditions de stress hydrique et salin. Les variétés locales, souvent mieux adaptées aux conditions environnementales locales, peuvent également être utilisées pour améliorer la résilience des systèmes agricoles. La diversification des cultures, en intégrant des espèces résistantes à la sécheresse, permet de réduire la vulnérabilité des agriculteurs aux aléas climatiques. La promotion de l'agroforesterie, qui associe arbres et cultures, contribue également à améliorer la fertilité des sols et à réduire l'érosion.

1.2 Cultures maraîchères intercalaires

Les fondements scientifiques de la mise en valeur agricole en zones arides reposent sur une compréhension approfondie des interactions complexes entre le sol, l'eau, le climat et les plantes. L'aridité, caractérisée par une faible pluviométrie et une forte évaporation, impose des contraintes

sévères à la production agricole, nécessitant une approche scientifique rigoureuse pour optimiser l'utilisation des ressources limitées. L'étude du sol, notamment sa texture, sa structure, sa capacité de rétention d'eau et sa fertilité, est primordiale pour identifier les pratiques culturales les plus adaptées. L'analyse des données climatiques, incluant les précipitations, les températures, l'ensoleillement et le vent, permet d'anticiper les risques liés aux aléas climatiques et de planifier les cycles de culture de manière efficace. De plus, la recherche agronomique joue un rôle crucial dans le développement de techniques d'irrigation économes en eau, telles que l'irrigation au goutte-à-goutte ou l'irrigation souterraine, ainsi que dans l'amélioration génétique des plantes pour augmenter leur résistance à la sécheresse et leur rendement en conditions arides. La modélisation des systèmes agricoles, intégrant des données environnementales et agronomiques, est également un outil précieux pour simuler différents scénarios et évaluer l'impact des pratiques agricoles sur la durabilité des écosystèmes arides. En somme, la mise en valeur agricole durable en zones arides exige une intégration des connaissances scientifiques issues de diverses disciplines, allant de la pédologie à la climatologie en passant par la génétique végétale, afin de maximiser la production tout en préservant les ressources naturelles. (Darwish et al., 2005)

Les bases agronomiques de la mise en valeur en zones arides se concentrent sur l'application de pratiques culturales innovantes et adaptées aux conditions environnementales spécifiques. L'agroécologie, qui privilégie les interactions bénéfiques entre les différentes composantes de l'agrosystème, offre des perspectives prometteuses pour améliorer la fertilité des sols, réduire la dépendance aux intrants chimiques et renforcer la résilience des cultures face aux stress hydriques et thermiques. L'utilisation de techniques de conservation des sols, telles que le labour minimal, le semis direct et le paillage, permet de réduire l'érosion éolienne et hydrique, de préserver l'humidité du sol et d'améliorer sa structure. L'amendement des sols avec des matières organiques, comme le compost ou le fumier, contribue à augmenter leur capacité de rétention d'eau et leur teneur en éléments nutritifs essentiels aux plantes. La gestion intégrée des ravageurs et des maladies, qui combine des méthodes biologiques, culturales et chimiques de manière raisonnée, permet de limiter les pertes de rendement tout en minimisant l'impact sur l'environnement et la santé humaine. La diversification des cultures, par l'introduction de légumineuses ou de cultures de couverture, favorise la fixation de l'azote atmosphérique, améliore la biodiversité du sol et réduit la pression des mauvaises herbes. L'ensemble de ces pratiques agronomiques, appliquées de

manière intégrée et adaptées aux spécificités locales, contribue à la création de systèmes agricoles durables et productifs en zones arides. (Haasnoot et al., 2009)

Le choix des cultures adaptées est une étape cruciale dans la mise en valeur agricole des zones arides, car il détermine en grande partie la viabilité économique et environnementale des exploitations. Les plantes xérophytes, qui ont développé des mécanismes d'adaptation morphologiques et physiologiques pour résister à la sécheresse, sont particulièrement intéressantes pour ces régions. Il est essentiel de sélectionner des variétés locales ou améliorées qui présentent une tolérance élevée à la sécheresse, une faible demande en eau et une bonne résistance aux maladies et aux ravageurs. Parmi les cultures traditionnelles adaptées aux zones arides, on peut citer le sorgho, le mil, l'orge, le blé dur, le dattier, l'olivier et certaines légumineuses. L'introduction de nouvelles cultures, comme le quinoa, l'amarante ou le jojoba, peut également diversifier les sources de revenus des agriculteurs et contribuer à la sécurité alimentaire. L'expérimentation agronomique et la sélection participative des variétés, impliquant les agriculteurs dans le processus de recherche et de développement, sont indispensables pour identifier les cultures les plus adaptées aux conditions locales et aux besoins des populations. Les cultures maraîchères intercalaires, cultivées entre les rangs de cultures principales ou pendant les périodes de jachère, peuvent également constituer une source de revenus complémentaire et améliorer la fertilité du sol. En conclusion, le choix des cultures doit être basé sur une évaluation rigoureuse des ressources disponibles, des contraintes environnementales, des opportunités de marché et des préférences des agriculteurs, afin de garantir la durabilité et la rentabilité des systèmes agricoles en zones arides. (Karray et al., 2020)

L'intégration des cultures maraîchères intercalaires au sein des systèmes agricoles en zones arides représente une stratégie prometteuse pour optimiser l'utilisation des ressources, diversifier la production et améliorer les revenus des agriculteurs. Ces cultures, souvent à cycle court et à forte valeur ajoutée, peuvent être cultivées entre les rangs de cultures pérennes, telles que les arbres fruitiers ou les oliviers, ou pendant les périodes de jachère, en profitant de l'humidité résiduelle du sol et de l'ombrage partiel offert par les cultures principales. Le choix des espèces maraîchères à intercaler doit tenir compte de leur compatibilité avec les cultures principales, de leur tolérance à la sécheresse et à la salinité, de leur période de croissance et de leur demande en eau et en éléments nutritifs. Des espèces comme les légumes feuilles (laitue, épinard), les légumes racines (carotte, radis) ou les légumineuses (haricot, pois) peuvent être cultivées avec succès en intercalaire, à

condition d'adapter les techniques culturales et d'assurer un apport suffisant en eau et en nutriments. L'utilisation de l'irrigation au goutte-à-goutte ou de techniques de micro-aspersion permet d'optimiser l'utilisation de l'eau et de limiter les pertes par évaporation. La fertilisation organique, à base de compost ou de fumier, contribue à améliorer la fertilité du sol et à réduire la dépendance aux engrais chimiques. De plus, les cultures maraîchères intercalaires peuvent jouer un rôle important dans la lutte contre les mauvaises herbes et les ravageurs, en créant une couverture végétale dense et en attirant les insectes bénéfiques. En somme, l'intégration des cultures maraîchères intercalaires dans les systèmes agricoles en zones arides nécessite une planification minutieuse et une gestion adaptée, mais elle offre des avantages considérables en termes de diversification de la production, d'amélioration de la rentabilité et de durabilité des exploitations. (Aubin & Varone, 2001)

1.3 Arboriculture résistante aux milieux arides

Les fondements scientifiques de la mise en valeur agricole en zones arides reposent sur une compréhension approfondie et multidisciplinaire des interactions complexes entre le sol, l'eau, le climat, et les organismes vivants. La pédologie, notamment, joue un rôle crucial dans l'évaluation de la capacité des sols arides à supporter l'agriculture, en analysant leur composition, leur structure, leur fertilité, et leur capacité de rétention d'eau. L'aridité intrinsèque de ces zones impose des contraintes significatives, caractérisées par une faible teneur en matière organique, une salinité élevée, et une susceptibilité accrue à l'érosion éolienne et hydrique. La science de l'hydrologie est également primordiale, permettant de comprendre les cycles de l'eau, l'infiltration, l'évaporation, et la transpiration, afin de concevoir des systèmes d'irrigation efficaces et durables qui optimisent l'utilisation de ressources hydriques souvent limitées. De plus, la climatologie, avec ses analyses des régimes de température, des précipitations, et des vents, est essentielle pour anticiper les risques climatiques et adapter les pratiques agricoles en conséquence. L'intégration de ces disciplines scientifiques, couplée à la modélisation des systèmes agricoles, permet d'élaborer des stratégies de mise en valeur agricole qui minimisent les impacts environnementaux et maximisent la productivité à long terme. Les recherches en matière d'amélioration génétique des plantes, visant à développer des variétés résistantes à la sécheresse, à la salinité, et aux maladies, représentent également un pilier fondamental de cette démarche scientifique, ouvrant la voie à une agriculture plus résiliente et durable dans les environnements arides. La biogéochimie des sols, étudiant les

cycles des nutriments, complète cette approche en permettant d'optimiser la fertilisation et la gestion des ressources naturelles. (Sudha et al., 2011)

Les bases agronomiques de la mise en valeur agricole en zones arides se concentrent sur l'adaptation des pratiques culturales aux contraintes spécifiques de ces environnements, en privilégiant des techniques qui améliorent la conservation de l'eau, la fertilité des sols, et la protection des cultures. L'irrigation, bien que souvent indispensable, doit être gérée avec une extrême efficacité pour éviter le gaspillage et la salinisation des sols. Des techniques d'irrigation localisée, telles que le goutte-à-goutte et la micro-aspersion, permettent d'acheminer l'eau directement aux racines des plantes, réduisant ainsi les pertes par évaporation et assurant une utilisation optimale de cette ressource précieuse. La gestion de la fertilité des sols, qui sont naturellement pauvres en matière organique, nécessite l'adoption de pratiques agroécologiques telles que l'incorporation de matière organique, la rotation des cultures, et l'utilisation d'engrais verts. Le travail du sol doit être minimisé pour réduire l'érosion éolienne et hydrique, et des techniques de labour conservatoire, telles que le semis direct, peuvent être mises en œuvre pour préserver la structure du sol et favoriser l'infiltration de l'eau. La lutte contre les ravageurs et les maladies doit être intégrée, en privilégiant des méthodes biologiques et des variétés résistantes, afin de réduire la dépendance aux pesticides chimiques. la diversification des cultures, en associant des espèces complémentaires, permet d'améliorer la résilience des systèmes agricoles et de réduire les risques liés aux aléas climatiques et aux fluctuations des marchés. Les systèmes agroforestiers, qui combinent arbres et cultures, offrent également des avantages considérables en termes de conservation des sols, de stockage du carbone, et de diversification des revenus. (Bhimireddy et al., 2018)

Le choix des cultures adaptées aux zones arides constitue un élément déterminant pour la réussite de la mise en valeur agricole. Il est impératif de privilégier des espèces et des variétés qui présentent une tolérance élevée à la sécheresse, à la salinité, et aux températures extrêmes. Les plantes xérophytes, qui ont développé des mécanismes d'adaptation spécifiques pour survivre dans les environnements arides, représentent un potentiel considérable. Parmi les cultures herbacées, on peut citer le sorgho, le mil, le fonio, et le teff, qui sont des céréales résistantes à la sécheresse et adaptées aux sols pauvres. Les légumineuses, telles que le niébé et le pois chiche, sont également intéressantes car elles fixent l'azote atmosphérique et améliorent la fertilité des sols. Les cultures oléagineuses, comme le tournesol et le sésame, peuvent également être cultivées avec succès dans

les zones arides, à condition de disposer d'une irrigation complémentaire. En ce qui concerne l'arboriculture, le palmier dattier, l'olivier, et le figuier sont des espèces traditionnellement cultivées dans les régions arides et semi-arides, grâce à leur capacité à résister à la sécheresse et à la salinité. Le développement de nouvelles variétés, obtenues par sélection ou par génie génétique, peut également permettre d'élargir la gamme des cultures adaptées aux zones arides. Il est crucial de prendre en compte les préférences alimentaires locales, les conditions socio-économiques, et les opportunités de marché lors du choix des cultures, afin d'assurer la durabilité et la rentabilité des systèmes agricoles. L'expérimentation et la recherche participative, impliquant les agriculteurs locaux, sont essentielles pour identifier les variétés les plus performantes et les pratiques culturales les plus adaptées à chaque contexte spécifique. (Lamaddalena et al., 2015)

L'arboriculture résistante aux milieux arides représente une stratégie essentielle pour la mise en valeur durable des zones arides, offrant des avantages multiples en termes de conservation des sols, de régulation du microclimat, de diversification des revenus, et d'amélioration de la sécurité alimentaire. Le choix des espèces arboricoles doit se baser sur leur capacité à résister à la sécheresse, à la salinité, aux vents violents, et aux températures extrêmes. Les espèces indigènes, qui se sont adaptées aux conditions locales au fil des siècles, sont souvent les plus résistantes et les plus adaptées. Le palmier dattier, l'olivier, le figuier, le grenadier, le caroubier, et l'arganier sont des exemples d'arbres traditionnellement cultivés dans les régions arides et semi-arides, grâce à leurs racines profondes, leurs feuilles réduites, et leurs mécanismes de régulation de la transpiration. La gestion de l'eau est un facteur crucial pour la réussite de l'arboriculture en zones arides. Des techniques d'irrigation efficaces, telles que le goutte-à-goutte et la micro-aspersion, permettent d'optimiser l'utilisation de cette ressource précieuse. La protection des arbres contre le stress hydrique et thermique peut être assurée par des techniques d'ombrage, de paillage, et d'application d'antitranspirants. La fertilisation doit être adaptée aux besoins spécifiques de chaque espèce et aux caractéristiques du sol, en privilégiant l'utilisation d'engrais organiques et de mycorhizes. La lutte contre les ravageurs et les maladies doit être intégrée, en privilégiant des méthodes biologiques et des variétés résistantes. La taille et la conduite des arbres doivent être adaptées aux conditions climatiques locales, afin de favoriser la production de fruits et de minimiser les pertes d'eau. La diversification des espèces arboricoles, en associant des arbres fruitiers, des arbres forestiers, et des arbustes fourragers, permet d'améliorer la résilience des systèmes agroforestiers et de diversifier les revenus des agriculteurs.

2. Conduite technique des cultures

La mise en valeur agricole des zones arides représente un défi complexe qui exige une compréhension approfondie des fondements scientifiques sous-jacents à l'agronomie et aux techniques culturales adaptées à ces environnements hostiles. L'aridité, caractérisée par une rareté chronique de l'eau, impose des contraintes sévères à la productivité agricole, nécessitant ainsi une approche rigoureuse basée sur la science. Il est impératif de maîtriser les interactions complexes entre le sol, l'eau, les plantes et le climat, en intégrant des principes d'écophysiologie végétale pour sélectionner des espèces et variétés résistantes à la sécheresse, capables d'optimiser l'utilisation de l'eau et de tolérer des niveaux élevés de stress hydrique et thermique. Par ailleurs, la compréhension des propriétés physico-chimiques des sols arides, souvent caractérisés par une faible teneur en matière organique, une salinité élevée et une structure dégradée, est essentielle pour mettre en œuvre des pratiques de gestion durable des sols visant à améliorer leur fertilité, leur capacité de rétention d'eau et leur résistance à l'érosion éolienne et hydrique. La modélisation des systèmes agricoles en zones arides, intégrant des données météorologiques, pédologiques et biologiques, permet d'anticiper les impacts des changements climatiques et de développer des stratégies d'adaptation efficaces pour garantir la sécurité alimentaire et la durabilité environnementale de ces régions fragiles. (Wu et al., 2014)

Les bases agronomiques de la mise en valeur des zones arides reposent sur une adaptation méticuleuse des pratiques culturales aux conditions spécifiques de ces environnements, en privilégiant une approche holistique qui intègre la gestion durable des ressources naturelles et la conservation de la biodiversité. La sélection de cultures adaptées à la sécheresse, telles que les espèces xérophytes ou les variétés améliorées pour leur tolérance au stress hydrique, est une étape cruciale pour assurer la viabilité économique des exploitations agricoles. De même, la mise en place de systèmes agroforestiers, associant des arbres et des cultures, permet d'améliorer la fertilité des sols, de réduire l'érosion, de fournir de l'ombrage et de diversifier les sources de revenus des agriculteurs. Les techniques d'irrigation efficaces, telles que l'irrigation goutte à goutte ou la micro-aspersion, sont indispensables pour optimiser l'utilisation de l'eau et minimiser les pertes par évaporation. La gestion intégrée des ravageurs et des maladies, privilégiant les méthodes biologiques et les pratiques culturales préventives, contribue à réduire la dépendance aux pesticides et à préserver la santé des écosystèmes. L'adoption de pratiques de conservation des sols, telles que le labour minimal, le paillage et la mise en place de brise-vent, permet de lutter

contre l'érosion et d'améliorer la structure du sol. La valorisation des savoirs traditionnels des populations locales, souvent détenteurs de connaissances approfondies sur les plantes et les techniques agricoles adaptées aux zones arides, est essentielle pour concevoir des systèmes agricoles durables et socialement équitables. (Gonçalvès et al., 2015)

La conduite technique des cultures en zones arides exige une maîtrise rigoureuse des opérations culturales, une planification minutieuse et une adaptation constante aux conditions climatiques fluctuantes. La préparation du sol, souvent délicate en raison de la compacité et de la faible teneur en matière organique, doit être réalisée avec des outils et des techniques appropriées pour favoriser l'infiltration de l'eau et le développement racinaire des plantes. Le semis ou la plantation doivent être effectués au moment opportun, en tenant compte des prévisions météorologiques et des cycles de développement des cultures. L'irrigation, lorsqu'elle est possible, doit être gérée avec une grande précision, en utilisant des capteurs d'humidité du sol et des modèles de bilan hydrique pour optimiser les apports d'eau et éviter le gaspillage. La fertilisation, en particulier avec des engrais organiques ou des engrais à libération lente, permet d'améliorer la fertilité des sols et de compenser les carences en éléments nutritifs. La surveillance régulière des cultures, afin de détecter précocement les attaques de ravageurs ou de maladies, est essentielle pour mettre en œuvre des mesures de lutte efficaces et éviter les pertes de rendement. La récolte doit être effectuée au stade optimal de maturité, en utilisant des techniques appropriées pour minimiser les pertes et préserver la qualité des produits. Le stockage et la conservation des récoltes, dans des conditions contrôlées de température et d'humidité, permettent de prolonger la durée de conservation des produits et de garantir la sécurité alimentaire. Finalement, l'intégration des technologies de l'information et de la communication (TIC), telles que les capteurs connectés, les drones et les plateformes de données, offre de nouvelles perspectives pour optimiser la gestion des cultures en zones arides et améliorer la prise de décision des agriculteurs. (Alfaisal et al., 2023)

2.1 Plantation et densités recommandées

L'impératif de la mise en valeur agricole en zones arides, confrontées aux défis pressants du changement climatique, de la désertification croissante et de la sécurité alimentaire mondiale, repose intrinsèquement sur une compréhension profonde et une application rigoureuse des fondements scientifiques qui sous-tendent la productivité et la durabilité des écosystèmes agricoles. Cette entreprise ambitieuse transcende les approches empiriques traditionnelles, exigeant une intégration sophistiquée des principes de la pédologie, de l'hydrologie, de la

climatologie et de la physiologie végétale afin d'optimiser l'utilisation des ressources limitées disponibles. La caractérisation précise des sols arides, incluant leur composition minéralogique, leur structure, leur capacité de rétention d'eau et leur teneur en matière organique, est cruciale pour orienter le choix des cultures adaptées et pour concevoir des stratégies d'amendement et de fertilisation ciblées. L'étude minutieuse des régimes hydriques, incluant les précipitations sporadiques et les taux d'évaporation élevés, est essentielle pour la conception de systèmes d'irrigation efficaces, minimisant les pertes par évaporation et maximisant l'infiltration et l'utilisation par les plantes. De même, l'analyse des microclimats locaux, tenant compte des variations d'ensoleillement, de température et de vent, permet d'optimiser les pratiques culturales, telles que le choix des dates de semis, la mise en place de brise-vent et l'utilisation de techniques d'ombrage, afin de réduire le stress thermique et hydrique des plantes. La compréhension approfondie des mécanismes d'adaptation des plantes aux environnements arides, incluant la tolérance à la sécheresse, l'efficacité de l'utilisation de l'eau et la résistance aux températures extrêmes, est indispensable pour la sélection de variétés performantes et pour la mise en œuvre de pratiques culturales favorisant leur croissance et leur développement optimal. (Egamberdieva et al., 2010)

Les bases agronomiques de la mise en valeur agricole en zones arides s'articulent autour de l'application raisonnée des principes de la science du sol, de la nutrition des plantes et de la protection des cultures, en intégrant une perspective holistique qui prend en compte les interactions complexes entre le sol, la plante et l'environnement. L'amélioration de la fertilité des sols arides, souvent caractérisés par leur faible teneur en matière organique et leur déséquilibre nutritionnel, constitue un défi majeur qui nécessite l'adoption de stratégies intégrées, incluant l'apport de composts et de fumiers, l'inoculation avec des microorganismes bénéfiques tels que les mycorhizes et les bactéries fixatrices d'azote, et la mise en place de rotations culturales favorisant l'accumulation de matière organique et la diversification des communautés microbiennes. La gestion efficace de l'eau, ressource rare et précieuse en zones arides, requiert l'utilisation de techniques d'irrigation de précision, telles que la micro-irrigation et l'irrigation souterraine, qui minimisent les pertes par évaporation et maximisent l'efficacité de l'utilisation de l'eau par les plantes. La protection des cultures contre les ravageurs et les maladies, souvent exacerbés par les conditions de stress environnemental, exige l'adoption de stratégies de lutte intégrée, combinant des méthodes prophylactiques, telles que le choix de variétés résistantes et la mise en place de

barrières physiques, avec l'utilisation raisonnée de produits phytosanitaires biologiques et de synthèse, en privilégiant les approches ciblées et respectueuses de l'environnement. En outre, la promotion de l'agroforesterie, intégrant des arbres et des arbustes dans les systèmes agricoles, peut contribuer à améliorer la fertilité des sols, à réduire l'érosion, à diversifier les sources de revenus et à créer des microclimats plus favorables à la croissance des cultures. (Walther, 2015)

La conduite technique des cultures en zones arides, incluant la planification des opérations culturales, la préparation du sol, le semis, la fertilisation, l'irrigation, la protection des cultures et la récolte, exige une expertise pointue et une adaptation constante aux conditions environnementales fluctuantes. Le choix des espèces et des variétés cultivées doit être guidé par leur adaptation aux conditions climatiques locales, leur résistance à la sécheresse, leur efficacité de l'utilisation de l'eau et leur potentiel de rendement. La préparation du sol doit être réalisée avec soin, en minimisant le travail du sol afin de préserver la structure du sol et de réduire les pertes par érosion, et en favorisant l'infiltration de l'eau. Le semis doit être effectué à la densité optimale, en tenant compte de la disponibilité de l'eau et des nutriments, afin d'assurer une compétition minimale entre les plantes et de maximiser le rendement. La fertilisation doit être raisonnée, en apportant les éléments nutritifs essentiels en quantité suffisante et au moment opportun, en tenant compte des besoins des plantes et des caractéristiques du sol. L'irrigation doit être gérée avec précision, en appliquant la quantité d'eau nécessaire pour maintenir un niveau d'humidité adéquat dans le sol, sans provoquer de gaspillage ni de salinisation. La protection des cultures doit être assurée par des méthodes intégrées, combinant des mesures prophylactiques et des interventions ciblées, afin de minimiser les pertes dues aux ravageurs et aux maladies. La récolte doit être effectuée au stade de maturité optimal, afin de maximiser la qualité et le rendement des produits agricoles. Concernant la plantation et les densités recommandées, il est impératif de prendre en compte les spécificités de chaque espèce et variété, ainsi que les conditions environnementales locales, afin d'optimiser l'utilisation des ressources et de maximiser la production agricole. Il est nécessaire de considérer l'espacement entre les plantes, l'orientation des rangs, la profondeur de semis et les pratiques de gestion des adventices afin de créer un environnement favorable à la croissance et au développement des cultures. (Lehman et al., 2015)

2.2 Fertilisation, entretien et irrigation

Les fondements scientifiques de la mise en valeur agricole en zones arides reposent sur une compréhension approfondie des interactions complexes entre le sol, l'eau, et les plantes dans des

environnements caractérisés par une pluviométrie limitée et une évaporation intense. L'édaphologie, la science des sols, joue un rôle primordial dans l'analyse des propriétés physico-chimiques des sols arides, souvent sablonneux, pauvres en matière organique et sujets à la salinisation. L'étude de la capacité de rétention d'eau, de la perméabilité, de la structure et de la composition minérale du sol est cruciale pour déterminer son aptitude à supporter la croissance des cultures. La pédogenèse, l'étude de la formation des sols, permet de retracer l'évolution des sols arides et d'identifier les processus de dégradation qui les affectent, tels que l'érosion éolienne et hydrique, la désertification et la salinisation secondaire liée à une irrigation mal maîtrisée. De plus, la physiologie végétale est essentielle pour comprendre les mécanismes d'adaptation des plantes aux contraintes hydriques et thermiques. Les plantes xérophytes, adaptées à la sécheresse, présentent des adaptations morphologiques et physiologiques spécifiques, telles que des feuilles réduites, des systèmes racinaires profonds, et des mécanismes de régulation de la transpiration. La sélection de variétés résistantes à la sécheresse et tolérantes au sel, ainsi que l'amélioration génétique des cultures, sont des stratégies clés pour optimiser la production agricole dans les zones arides, en s'appuyant sur la génétique et la biotechnologie pour identifier et introduire des gènes de résistance et d'adaptation. L'agrométéorologie, est indispensable pour modéliser les cycles de l'eau, prévoir les périodes de sécheresse, et optimiser les pratiques agricoles en fonction des conditions climatiques locales. (Lal, 2001)

Les bases agronomiques de la mise en valeur en zones arides nécessitent une approche intégrée et holistique qui considère l'ensemble de l'écosystème agricole. La conservation des sols, par des techniques telles que le labour minimum, le semis direct, les cultures de couverture, et la mise en place de brise-vent, est primordiale pour limiter l'érosion et préserver la fertilité. La gestion de l'eau est une autre composante essentielle, impliquant l'utilisation de techniques d'irrigation efficaces, telles que l'irrigation goutte à goutte et la micro-aspersion, qui minimisent les pertes par évaporation et maximisent l'efficacité de l'utilisation de l'eau. La sélection des cultures est également un facteur déterminant du succès de la mise en valeur agricole. Il est important de privilégier les cultures adaptées aux conditions climatiques locales, telles que les cultures résistantes à la sécheresse, les cultures à cycle court, et les cultures valorisant les sols pauvres. La rotation des cultures, l'association de cultures, et l'agroforesterie sont des pratiques agronomiques qui contribuent à améliorer la fertilité du sol, à lutter contre les ravageurs et les maladies, et à diversifier la production agricole. L'agroécologie, qui s'inspire des principes de l'écologie pour

concevoir des systèmes agricoles durables, offre une approche prometteuse pour la mise en valeur des zones arides, en favorisant la biodiversité, la résilience, et la durabilité des systèmes agricoles. La recherche agronomique joue un rôle crucial dans le développement de nouvelles techniques et de nouvelles variétés adaptées aux conditions spécifiques des zones arides, en s'appuyant sur des essais au champ, des modélisations, et des analyses de données pour optimiser les pratiques agricoles. (Bhattacharyya et al., 2015)

La conduite technique des cultures en zones arides impose une rigueur et une précision particulière, nécessitant une planification méticuleuse et une adaptation constante aux conditions environnementales. La préparation du sol, la date de semis, la densité de semis, et les techniques de désherbage doivent être adaptés aux spécificités de chaque culture et de chaque environnement. L'irrigation doit être gérée de manière optimale, en tenant compte des besoins en eau des plantes, des caractéristiques du sol, et des conditions climatiques. L'utilisation d'outils de suivi de l'humidité du sol, tels que les tensiomètres et les sondes capacitatives, permet d'optimiser la gestion de l'irrigation et d'éviter le gaspillage d'eau. La fertilisation doit être raisonnée, en tenant compte des besoins nutritionnels des plantes et des caractéristiques du sol. L'utilisation d'engrais organiques, tels que le compost et le fumier, permet d'améliorer la fertilité du sol et de limiter l'utilisation d'engrais chimiques. La protection des cultures contre les ravageurs et les maladies est également un aspect important de la conduite technique des cultures. L'utilisation de méthodes de lutte intégrée, qui combinent des techniques biologiques, culturales, et chimiques, permet de minimiser l'impact des pesticides sur l'environnement et la santé humaine. La récolte doit être réalisée au moment optimal, en tenant compte de la maturité des cultures et des conditions climatiques. Le stockage des récoltes doit être effectué dans des conditions appropriées pour éviter les pertes et assurer la qualité des produits. La formation des agriculteurs aux techniques agricoles adaptées aux zones arides est essentielle pour assurer le succès de la mise en valeur agricole. (Renard et al., 2016)

La fertilisation, l'entretien et l'irrigation constituent les piliers fondamentaux d'une agriculture performante et durable en zones arides, exigeant une gestion précise et adaptée aux spécificités de chaque contexte pédoclimatique. La fertilisation, loin de se limiter à l'apport massif d'engrais, doit être envisagée comme une stratégie intégrée visant à optimiser la nutrition des plantes tout en préservant la qualité du sol. L'analyse régulière du sol permet de déterminer les carences nutritionnelles et d'adapter les apports d'engrais en conséquence, en privilégiant les

engrais organiques et les engrais à libération lente pour minimiser les pertes par lixiviation et volatilisation. L'entretien des cultures, quant à lui, englobe un ensemble de pratiques visant à maintenir les cultures en bonne santé et à optimiser leur rendement. Le désherbage, la taille, le palissage, et la protection contre les ravageurs et les maladies sont autant d'opérations qui doivent être réalisées avec rigueur et précision, en utilisant des méthodes de lutte intégrée pour minimiser l'impact des pesticides sur l'environnement et la santé humaine. L'irrigation, est un élément crucial de la mise en valeur agricole en zones arides, où l'eau est une ressource rare et précieuse. L'utilisation de techniques d'irrigation efficaces, telles que l'irrigation goutte à goutte et la micro-aspersion, permet de minimiser les pertes par évaporation et de maximiser l'efficacité de l'utilisation de l'eau. La gestion de l'irrigation doit être basée sur une connaissance approfondie des besoins en eau des plantes, des caractéristiques du sol, et des conditions climatiques, en utilisant des outils de suivi de l'humidité du sol et des modèles de simulation pour optimiser les apports d'eau et éviter le gaspillage. La combinaison de ces trois éléments, fertilisation raisonnée, entretien rigoureux des cultures, et irrigation efficiente, est essentielle pour garantir une production agricole durable et performante en zones arides.

2.3 Protection phytosanitaire maîtrisée

L'impératif de la mise en valeur agricole des zones arides, un défi planétaire exacerbé par le changement climatique et la croissance démographique, repose intrinsèquement sur des fondements scientifiques rigoureux. Ces fondements transcendent la simple application empirique de techniques agricoles, exigeant une compréhension approfondie des interactions complexes entre le sol, l'eau, les plantes et le climat, caractéristiques de ces environnements hostiles. La science agronomique, dans ce contexte, se doit de décrypter les mécanismes d'adaptation des espèces végétales à la sécheresse, d'optimiser l'utilisation efficiente de ressources hydriques limitées, et de restaurer la fertilité de sols souvent dégradés par l'érosion et la salinisation. Une approche scientifique solide implique également le développement et l'application de technologies innovantes, allant de la sélection variétale adaptée aux conditions arides à la mise en œuvre de systèmes d'irrigation de précision, en passant par l'amélioration des pratiques culturales et la gestion durable des ressources naturelles. La modélisation des systèmes agroécologiques arides, s'appuyant sur des données climatiques, pédologiques et biologiques précises, est cruciale pour prédire les rendements agricoles, évaluer l'impact environnemental des pratiques agricoles et identifier les stratégies d'adaptation les plus efficaces face aux aléas climatiques. La recherche

agronomique doit donc s'orienter vers une approche systémique et interdisciplinaire, intégrant des connaissances issues de la biologie, de la chimie, de la physique, de la géologie et des sciences sociales pour garantir une mise en valeur agricole durable et résiliente des zones arides. (Graves et al., 2015)

L'établissement de bases agronomiques solides constitue la pierre angulaire de toute tentative réussie de mise en valeur agricole en zones arides. Ces bases impliquent une connaissance approfondie des propriétés physiques, chimiques et biologiques des sols arides, ainsi que de leur capacité à retenir l'eau et à fournir les nutriments essentiels aux plantes. L'identification des contraintes spécifiques liées à la salinité, à l'alcalinité et à la faible teneur en matière organique est primordiale pour concevoir des stratégies d'amendement et de fertilisation adaptées. La sélection d'espèces et de variétés végétales résistantes à la sécheresse, tolérantes à la salinité et capables de valoriser efficacement les ressources disponibles constitue un autre élément clé. La recherche agronomique doit se concentrer sur l'amélioration génétique des plantes, en utilisant des techniques de sélection conventionnelles et biotechnologiques pour développer des cultivars adaptés aux conditions arides. Par ailleurs, l'étude des interactions entre les plantes et les microorganismes du sol, tels que les bactéries fixatrices d'azote et les champignons mycorhiziens, peut permettre d'optimiser l'absorption des nutriments et la résistance aux stress environnementaux. La mise en place de systèmes agroforestiers, associant des arbres et des cultures, peut également contribuer à améliorer la fertilité des sols, à réduire l'érosion et à diversifier les sources de revenus pour les agriculteurs. Une approche agronomique intégrée, tenant compte des spécificités locales et des savoir-faire traditionnels, est essentielle pour garantir la durabilité et la rentabilité de la mise en valeur agricole en zones arides. (Dillon et al., 2018)

La conduite technique des cultures en zones arides exige une maîtrise rigoureuse des techniques culturales, de l'irrigation et de la fertilisation, afin d'optimiser l'utilisation des ressources limitées et de maximiser les rendements. L'adoption de pratiques culturales conservatoires, telles que le semis direct, le labour minimal et la couverture du sol avec des résidus de récolte, permet de réduire l'érosion, d'améliorer la rétention d'eau et de favoriser la séquestration du carbone dans le sol. L'irrigation de précision, utilisant des techniques telles que le goutte-à-goutte et la micro-aspersion, permet de fournir aux plantes la quantité d'eau nécessaire à leur croissance, en minimisant les pertes par évaporation et infiltration. La gestion raisonnée de la fertilisation, basée sur l'analyse des sols et des besoins des plantes, permet d'optimiser l'utilisation

des engrais et de réduire les risques de pollution de l'environnement. La diversification des cultures, en associant des espèces aux besoins hydriques différents et en pratiquant la rotation des cultures, permet de réduire les risques de maladies et de ravageurs, d'améliorer la fertilité des sols et de diversifier les sources de revenus pour les agriculteurs. La formation et l'encadrement des agriculteurs aux techniques culturales adaptées aux zones arides sont essentiels pour garantir l'adoption de pratiques durables et rentables. La diffusion d'informations techniques et la mise en place de réseaux d'échange d'expériences entre les agriculteurs peuvent contribuer à améliorer les performances agricoles et à renforcer la résilience des communautés rurales face aux aléas climatiques. (Barraqué, 2005)

La protection phytosanitaire maîtrisée constitue un élément crucial pour assurer la pérennité des cultures en zones arides, où les stress environnementaux peuvent rendre les plantes plus vulnérables aux attaques de ravageurs et de maladies. Une approche intégrée de la protection des cultures, combinant des mesures préventives, des méthodes de lutte biologique et l'utilisation raisonnée de pesticides, est essentielle pour minimiser les impacts négatifs sur l'environnement et la santé humaine. Le recours à des variétés résistantes aux maladies et aux ravageurs, la rotation des cultures, la suppression des mauvaises herbes et la promotion des ennemis naturels des ravageurs sont autant de mesures préventives qui permettent de réduire les besoins en pesticides. La lutte biologique, utilisant des agents de biocontrôle tels que les insectes parasitoïdes, les nématodes entomopathogènes et les microorganismes antagonistes, offre une alternative prometteuse aux pesticides chimiques. L'utilisation de pesticides doit être limitée aux situations où les autres méthodes de lutte se sont avérées insuffisantes, et doit être effectuée de manière raisonnée, en respectant les doses et les délais de sécurité recommandés. La surveillance régulière des cultures et la détection précoce des foyers de ravageurs et de maladies permettent d'intervenir rapidement et d'éviter les pertes de récolte. La formation des agriculteurs aux techniques de protection phytosanitaire intégrée et la promotion de pratiques agricoles respectueuses de l'environnement sont indispensables pour garantir la durabilité de la mise en valeur agricole en zones arides.

3. Approche environnementale et durabilité

La mise en valeur agricole des zones arides, un enjeu crucial face aux défis démographiques et climatiques contemporains, repose intrinsèquement sur une compréhension approfondie des fondements scientifiques qui régissent ces écosystèmes fragiles. Il ne s'agit pas

simplement d'appliquer des techniques agricoles conventionnelles, mais bien de concevoir des stratégies adaptées aux spécificités de ces environnements, caractérisés par une pénurie hydrique chronique, des sols souvent pauvres et une forte vulnérabilité à la désertification. La science agronomique moderne, enrichie par les avancées de la génétique, de la microbiologie des sols et de la physiologie végétale, offre des outils puissants pour sélectionner des espèces résistantes à la sécheresse, optimiser l'utilisation de l'eau disponible (par le biais de l'irrigation de précision ou de la collecte des eaux de pluie), et améliorer la fertilité des sols grâce à des pratiques agroécologiques telles que l'agroforesterie ou l'utilisation de biofertilisants. De plus, la compréhension des interactions complexes entre les plantes, les sols et le climat est essentielle pour anticiper les effets du changement climatique et mettre en place des mesures d'adaptation efficaces, garantissant ainsi la pérennité de l'activité agricole dans ces régions marginales. La connaissance des cycles biogéochimiques, du rôle des microorganismes dans la décomposition de la matière organique et de l'impact des pratiques agricoles sur la séquestration du carbone sont autant d'éléments fondamentaux pour bâtir une agriculture durable et résiliente en zones arides. (Bayabil et al., 2020)

Les bases agronomiques de la mise en valeur en zones arides nécessitent une adaptation rigoureuse des pratiques culturales aux contraintes spécifiques de ces milieux. L'accent doit être mis sur la conservation de l'eau, non seulement par des techniques d'irrigation performantes, mais aussi par l'adoption de méthodes culturales qui limitent l'évaporation et favorisent l'infiltration de l'eau dans le sol. Le travail du sol minimal, le paillage et l'utilisation de cultures de couverture sont autant de stratégies qui contribuent à réduire les pertes hydriques et à améliorer la structure du sol, augmentant ainsi sa capacité de rétention en eau. De même, la sélection et l'amélioration génétique de variétés résistantes à la sécheresse et adaptées aux sols pauvres sont primordiales pour garantir des rendements acceptables dans des conditions environnementales difficiles. L'utilisation d'engrais organiques et de biofertilisants, plutôt que d'engrais chimiques de synthèse, permet d'améliorer la fertilité du sol de manière durable et de réduire l'impact environnemental de l'agriculture. la diversification des cultures, en intégrant des espèces adaptées aux conditions locales et en favorisant la rotation des cultures, contribue à réduire la vulnérabilité des systèmes agricoles aux aléas climatiques et aux attaques de ravageurs et de maladies. Une approche intégrée, combinant des techniques traditionnelles éprouvées et des innovations agronomiques modernes, est indispensable pour une mise en valeur agricole réussie et durable en zones arides. (Sureephong et al., 2017)

L'approche environnementale et la durabilité constituent des impératifs catégoriques dans toute stratégie de mise en valeur agricole en zones arides. La fragilité des écosystèmes arides exige une gestion prudente des ressources naturelles, en particulier de l'eau et des sols, afin de prévenir la désertification et la dégradation des terres. La surexploitation des nappes phréatiques, l'utilisation excessive d'engrais et de pesticides, et le défrichement excessif des terres pour l'agriculture peuvent avoir des conséquences désastreuses sur l'environnement et compromettre la viabilité à long terme de l'activité agricole. Une approche durable implique donc de minimiser l'impact environnemental de l'agriculture, en favorisant des pratiques agroécologiques qui préservent la biodiversité, améliorent la fertilité des sols et réduisent la consommation d'eau. Cela passe par l'intégration de l'agriculture dans une vision plus large de la gestion du territoire, en tenant compte des besoins des populations locales, de la préservation des écosystèmes naturels et de la lutte contre le changement climatique. La mise en place de systèmes d'irrigation efficaces, l'utilisation de sources d'énergie renouvelable pour l'agriculture, et la promotion de filières agricoles courtes et locales sont autant de mesures qui contribuent à rendre l'agriculture en zones arides plus durable et plus résiliente face aux défis de l'avenir. L'évaluation rigoureuse des impacts environnementaux de toute nouvelle initiative agricole, ainsi qu'une gouvernance participative et transparente, sont essentielles pour garantir une mise en valeur agricole respectueuse de l'environnement et bénéfique pour les générations futures. (Ostendorf et al., 2004)

3.1 Gestion économe de l'eau

La mise en valeur agricole des zones arides représente un défi majeur du XXI^e siècle, confrontant l'impératif d'accroître la production alimentaire à la nécessité de préserver des écosystèmes fragiles et de gérer des ressources hydriques limitées. Les fondements scientifiques de cette entreprise complexe reposent sur une compréhension approfondie des interactions entre le sol, le climat, les plantes et les pratiques agricoles, en tenant compte des spécificités propres aux environnements arides. La pédologie, notamment, revêt une importance capitale, car elle permet d'analyser la composition, la structure et la fertilité des sols désertiques, souvent caractérisés par une faible teneur en matière organique, une forte salinité et une sensibilité accrue à l'érosion. La climatologie, quant à elle, éclaire les régimes pluviométriques irréguliers, les températures extrêmes et les taux d'évaporation élevés qui contraignent le développement agricole. De plus, la physiologie végétale, appliquée aux espèces adaptées aux conditions arides (xérophytes), fournit des connaissances essentielles sur les mécanismes d'adaptation tels que la réduction de la

transpiration, l'optimisation de l'absorption d'eau et la tolérance à la sécheresse. L'intégration de ces disciplines scientifiques fondamentales est donc cruciale pour élaborer des stratégies agricoles innovantes et durables, capables de répondre aux besoins alimentaires des populations locales tout en minimisant l'impact environnemental. (Zhang et al., 2012)

Les bases agronomiques de la mise en valeur des zones arides s'articulent autour de techniques culturales adaptées, visant à optimiser l'utilisation des ressources disponibles et à améliorer la productivité des terres. L'agroforesterie, par exemple, combine la culture d'arbres et d'arbustes avec des cultures agricoles ou l'élevage, permettant de créer des microclimats favorables, de lutter contre l'érosion éolienne et de fixer l'azote atmosphérique. Le labour minimal, quant à lui, réduit la perturbation du sol, préserve l'humidité et favorise la formation de matière organique. La sélection de variétés résistantes à la sécheresse, aux maladies et aux ravageurs est également essentielle, de même que l'adoption de pratiques d'irrigation efficaces, telles que l'irrigation au goutte-à-goutte ou l'irrigation souterraine, qui minimisent les pertes d'eau par évaporation. La fertilisation raisonnée, basée sur l'analyse des besoins des cultures et l'utilisation d'engrais organiques ou de biofertilisants, contribue à améliorer la fertilité des sols sans compromettre l'environnement. La lutte intégrée contre les ravageurs et les maladies, qui privilégie les méthodes biologiques et les pratiques culturales préventives, permet de réduire l'utilisation de pesticides chimiques, souvent néfastes pour la biodiversité et la santé humaine. Une approche agronomique holistique et intégrée est donc indispensable pour garantir une production agricole durable et respectueuse de l'environnement dans les zones arides. (Ibrahim et al., 2016)

L'approche environnementale et la durabilité constituent des piliers centraux de toute stratégie de mise en valeur agricole en zones arides, nécessitant une prise en compte systématique des impacts potentiels sur les écosystèmes fragiles et les ressources naturelles. La conservation de la biodiversité, notamment, est primordiale, impliquant la préservation des espèces indigènes adaptées aux conditions arides, la protection des habitats naturels et la restauration des écosystèmes dégradés. La gestion durable des sols est également essentielle, passant par la lutte contre l'érosion, la restauration de la fertilité et la prévention de la salinisation. L'utilisation rationnelle de l'eau, ressource rare et précieuse, doit être au cœur des préoccupations, privilégiant les techniques d'irrigation économes en eau, la collecte des eaux de pluie et le recyclage des eaux usées traitées. La promotion des énergies renouvelables, telles que l'énergie solaire et l'énergie éolienne, permet de réduire la dépendance aux combustibles fossiles et de limiter les émissions de

gaz à effet de serre. l'implication des populations locales dans la planification et la mise en œuvre des projets agricoles est indispensable pour garantir leur appropriation et leur durabilité. Une approche participative et intégrée, combinant les savoirs traditionnels et les connaissances scientifiques, est donc essentielle pour concilier développement agricole et préservation de l'environnement dans les zones arides, assurant ainsi un avenir durable pour les générations futures. (Chaaou et al., 2020)

3.2 Préservation de la fertilité du sol

La mise en valeur agricole des zones arides, un défi multidimensionnel au cœur des préoccupations internationales, repose intrinsèquement sur un socle scientifique rigoureux et interdisciplinaire. L'investigation des fondements scientifiques, dès lors, exige une exploration approfondie des interactions complexes entre les facteurs abiotiques (climat, sol, hydrologie) et biotiques (espèces végétales et animales adaptées) spécifiques à ces environnements. L'aridité, caractérisée par une rareté hydrique chronique et une évapotranspiration potentielle élevée, impose une compréhension fine des processus physiologiques des plantes xérophytes, de leurs mécanismes d'adaptation à la sécheresse, et de leur capacité à optimiser l'utilisation de l'eau. Cette compréhension transparaît dans les stratégies de sélection variétale visant à améliorer la tolérance au stress hydrique, la résistance aux maladies et aux ravageurs, et la productivité des cultures dans des conditions environnementales hostiles. De plus, l'étude des propriétés physiques et chimiques des sols arides, souvent caractérisés par une faible teneur en matière organique, une salinité élevée et une sensibilité à l'érosion éolienne et hydrique, est cruciale pour développer des techniques de gestion durable de la fertilité. L'application des principes de la pédologie, de l'hydrologie agricole et de l'écophysiologie végétale s'avère donc indispensable pour élaborer des stratégies agricoles adaptées, capables de garantir la sécurité alimentaire et la résilience des populations locales, tout en préservant les ressources naturelles limitées. L'analyse des modèles climatiques régionaux, couplée à l'observation empirique des dynamiques écosystémiques, permet d'anticiper les impacts du changement climatique et de concevoir des systèmes agricoles adaptatifs, susceptibles de minimiser les risques et de maximiser les opportunités dans un contexte de variabilité accrue. (Russo et al., 2014)

Les bases agronomiques de la mise en valeur agricole en zones arides nécessitent une approche holistique et intégrée, combinant les savoirs traditionnels locaux avec les innovations technologiques modernes. L'optimisation de l'utilisation de l'eau, ressource rare et précieuse, est

au cœur de cette démarche. Les techniques d'irrigation efficace, telles que le goutte-à-goutte et la micro-aspiration, permettent de minimiser les pertes par évaporation et de maximiser l'absorption par les racines des plantes. Parallèlement, la gestion de la fertilité du sol, compromise par la dégradation des terres et la faible disponibilité des nutriments, exige l'adoption de pratiques agroécologiques innovantes. L'utilisation de matières organiques, telles que le compost et le fumier, améliore la structure du sol, augmente sa capacité de rétention d'eau et stimule l'activité biologique. L'introduction de légumineuses dans les rotations culturales favorise la fixation de l'azote atmosphérique et réduit la dépendance aux engrais chimiques. Le recours à des techniques de conservation des sols, telles que le labour minimal, le semis direct et les brise-vent, permet de limiter l'érosion éolienne et hydrique et de préserver la fertilité à long terme. La diversification des cultures, en associant des espèces adaptées aux conditions locales, permet de réduire les risques liés aux aléas climatiques et aux attaques de ravageurs, tout en favorisant la biodiversité et la résilience des agroécosystèmes. L'intégration de l'élevage, par le biais de systèmes agro-pastoraux, peut contribuer à améliorer la fertilité du sol grâce au pâturage contrôlé et à la production de fumier. L'adoption de technologies numériques, telles que les capteurs d'humidité du sol et les systèmes d'aide à la décision, permet d'optimiser la gestion de l'eau et des nutriments et d'améliorer la productivité agricole de manière durable. (Richter et al., 2003)

L'approche environnementale et la durabilité constituent des impératifs catégoriques pour la mise en valeur agricole des zones arides, transcendant les considérations purement productivistes. La préservation de la biodiversité, souvent riche et unique dans ces environnements fragiles, exige une gestion intégrée des ressources naturelles, conciliant les besoins de l'agriculture avec la protection des écosystèmes. La mise en œuvre de corridors écologiques, reliant les zones cultivées aux zones naturelles protégées, permet de maintenir les flux génétiques et de préserver la diversité des espèces. La lutte contre la désertification, processus complexe et multifactoriel, nécessite une approche participative et coordonnée, impliquant les populations locales, les autorités publiques et les organisations non gouvernementales. La restauration des terres dégradées, par le biais de techniques de génie écologique, telles que la revégétalisation et la stabilisation des dunes, permet de reconstituer les fonctions écologiques des sols et de lutter contre l'érosion. La promotion de l'agriculture biologique et des pratiques agroécologiques, privilégiant l'utilisation de ressources renouvelables et la réduction des intrants chimiques, contribue à préserver la qualité des sols et de l'eau et à limiter les impacts négatifs sur l'environnement.

L'évaluation des impacts environnementaux des projets agricoles, par le biais d'études d'impact rigoureuses, permet d'anticiper les risques et de mettre en œuvre des mesures d'atténuation appropriées. L'éducation et la sensibilisation des populations locales aux enjeux environnementaux sont essentielles pour garantir l'adhésion aux pratiques durables et pour promouvoir une gestion responsable des ressources naturelles à long terme. La mise en place de mécanismes de suivi et d'évaluation des performances environnementales des systèmes agricoles permet d'identifier les points d'amélioration et d'ajuster les stratégies en fonction des résultats obtenus, assurant ainsi une adaptation continue aux défis environnementaux. (Parent, 2001)

La préservation de la fertilité du sol en zones arides représente un défi majeur et permanent, intimement lié à la viabilité à long terme de toute activité agricole dans ces environnements vulnérables. Les sols arides, intrinsèquement pauvres en matière organique et souvent affectés par des problèmes de salinisation et d'érosion, requièrent une gestion attentive et durable pour maintenir leur capacité productive. L'apport régulier de matières organiques, par l'incorporation de compost, de fumier ou de résidus de récolte, est essentiel pour améliorer la structure du sol, augmenter sa capacité de rétention d'eau et stimuler l'activité biologique. L'utilisation de techniques de labour minimal, voire de semis direct, permet de réduire l'érosion éolienne et hydrique, tout en préservant la structure du sol et en favorisant la séquestration du carbone. L'adoption de pratiques de conservation de l'eau, telles que le paillage, la création de micro-bassins de rétention et la gestion des eaux de ruissellement, permet de limiter l'évaporation et d'améliorer l'infiltration de l'eau dans le sol. La lutte contre la salinisation, par le biais de techniques de drainage et d'irrigation appropriées, est cruciale pour maintenir la productivité des sols et éviter leur dégradation irréversible. L'introduction de plantes tolérantes à la salinité, telles que certaines espèces de légumineuses et de graminées, peut contribuer à améliorer la fertilité des sols salins et à diversifier les cultures. L'application de techniques de bio-remédiation, utilisant des micro-organismes et des plantes pour décontaminer les sols pollués, peut être envisagée dans les zones affectées par des activités industrielles ou minières. La surveillance régulière de la qualité des sols, par le biais d'analyses physico-chimiques et biologiques, permet de détecter les problèmes de fertilité et de mettre en œuvre des mesures correctives appropriées. La formation et le renforcement des capacités des agriculteurs en matière de gestion durable des sols sont essentiels pour garantir la pérennité des pratiques agricoles et la préservation de la fertilité des sols à long terme. (Medici & Langman, 2022)

3.3 Prévention des risques climatiques extrêmes

La valorisation agricole des zones arides, objet de cette étude approfondie, repose sur des fondements scientifiques multidisciplinaires, exigeant une compréhension nuancée des interactions complexes entre le sol, le climat, l'eau et les systèmes biologiques. L'agronomie, en tant que science de la production végétale et animale, constitue une pierre angulaire de cette démarche. Elle implique l'application de principes biologiques, chimiques et physiques pour optimiser la croissance des cultures et l'élevage du bétail dans des environnements caractérisés par un stress hydrique intense, des températures élevées et une forte évaporation. La sélection de variétés végétales résistantes à la sécheresse, l'amélioration des techniques d'irrigation, comme le goutte-à-goutte ou la micro-aspersion, et la mise en œuvre de pratiques de conservation des sols, telles que le labour minimal ou le semis direct, sont autant de leviers agronomiques essentiels. De plus, la compréhension des cycles biogéochimiques des nutriments, en particulier l'azote et le phosphore, est cruciale pour minimiser les besoins en intrants externes et favoriser la fertilité naturelle des sols arides. La recherche agronomique en zones arides se concentre également sur le développement de systèmes agroforestiers intégrant des arbres et des arbustes adaptés aux conditions locales, contribuant ainsi à la séquestration du carbone, à la protection contre l'érosion éolienne et à la diversification des revenus agricoles. Cette approche globale, axée sur l'adaptation et la résilience, est indispensable pour garantir la productivité agricole à long terme dans ces écosystèmes fragiles. (Wang et al., 2013)

L'impératif de durabilité environnementale constitue un pilier fondamental de la mise en valeur agricole en zones arides. Cette approche transcende la simple maximisation de la production à court terme pour englober la préservation des ressources naturelles, la protection de la biodiversité et la minimisation des impacts négatifs sur l'environnement. L'utilisation excessive d'eau d'irrigation, par exemple, peut conduire à la salinisation des sols et à la surexploitation des nappes phréatiques, menaçant ainsi la viabilité à long terme de l'agriculture. De même, l'application excessive d'engrais chimiques peut entraîner la pollution des eaux souterraines et la dégradation des écosystèmes aquatiques. La promotion de pratiques agricoles durables, telles que l'agroécologie et l'agriculture biologique, apparaît donc comme une nécessité. Ces approches visent à restaurer la santé des sols, à favoriser la biodiversité, à réduire la dépendance aux intrants externes et à minimiser les émissions de gaz à effet de serre. L'évaluation des impacts environnementaux des activités agricoles, par le biais d'études d'impact environnemental (EIE) et

d'analyses du cycle de vie (ACV), est également essentielle pour identifier les risques potentiels et mettre en œuvre des mesures d'atténuation appropriées. En outre, la sensibilisation et l'éducation des agriculteurs aux pratiques agricoles durables sont indispensables pour garantir leur adoption à grande échelle. (M et al., 2021)

La prévention des risques climatiques extrêmes, tels que les sécheresses prolongées, les inondations soudaines, les tempêtes de sable et les vagues de chaleur, représente un défi majeur pour la mise en valeur agricole en zones arides. Le changement climatique exacerbe ces risques, rendant la production agricole encore plus vulnérable. La mise en place de systèmes d'alerte précoce, basés sur la surveillance des conditions météorologiques et hydrologiques, est cruciale pour permettre aux agriculteurs de prendre des mesures préventives, telles que le stockage de l'eau, la protection des cultures et l'évacuation du bétail. Le développement de cultures résistantes à la sécheresse et à la chaleur, grâce à la sélection variétale et à la biotechnologie, est également une stratégie essentielle. La diversification des sources de revenus agricoles, par le biais de l'élevage d'espèces adaptées aux conditions arides, de la production de produits non ligneux et du développement de l'écotourisme, peut également contribuer à réduire la vulnérabilité des communautés agricoles face aux aléas climatiques. L'assurance agricole, qu'elle soit publique ou privée, peut également jouer un rôle important en indemnifiant les agriculteurs pour les pertes de récoltes dues aux événements climatiques extrêmes. La mise en œuvre de politiques publiques visant à favoriser l'adaptation au changement climatique, telles que la promotion de l'irrigation efficace, la conservation des sols et la gestion durable des ressources en eau, est indispensable pour garantir la résilience de l'agriculture en zones arides face aux défis futurs. (Wang et al., 2018)

Chapitre 02: Méthodologie d'étude et analyse théorique des zones de mise en valeur

La méthodologie d'étude des zones arides propices à la mise en valeur agricole exige une approche pluridisciplinaire, intégrant à la fois des analyses géographiques, climatiques, hydrologiques, pédologiques, et socio-économiques. L'identification précise des potentialités et des contraintes de chaque zone nécessite, en premier lieu, la constitution d'une base de données exhaustive, recourant à des sources variées : imagerie satellitaire haute résolution pour la cartographie de l'occupation du sol et de la végétation ; données climatiques historiques et projections futures pour évaluer l'impact du changement climatique sur les ressources hydriques ; analyses de la composition et de la fertilité des sols pour déterminer les cultures adaptées ; enquêtes socio-économiques auprès des populations locales pour comprendre les pratiques agricoles traditionnelles, les besoins et les aspirations. Cette phase initiale de collecte de données doit être rigoureusement menée, en veillant à la qualité et à la fiabilité des sources d'information, et en adaptant les méthodes d'acquisition aux spécificités de chaque contexte local. L'analyse comparative de ces données permettra de dégager des typologies de zones arides, en fonction de leur potentiel agricole et de leurs vulnérabilités, facilitant ainsi l'élaboration de stratégies de mise en valeur différenciées et adaptées. En outre, l'intégration des savoirs traditionnels des populations locales, souvent détenteurs d'une connaissance approfondie des écosystèmes arides, est essentielle pour une approche durable et participative. (SINGH et al., 2023)

L'analyse théorique des zones de mise en valeur agricole en milieux arides doit s'appuyer sur un cadre conceptuel solide, empruntant à différentes disciplines, telles que l'économie du développement, la science politique environnementale, et le droit international de l'environnement. L'examen des politiques publiques agricoles, tant au niveau national qu'international, est primordial pour comprendre les incitations et les obstacles à la mise en valeur durable des terres arides. Il convient d'analyser les mécanismes de financement de l'agriculture, les régimes fonciers et les droits d'accès à l'eau, les réglementations environnementales et les dispositifs de lutte contre la désertification. L'étude des régimes juridiques applicables à la gestion des ressources naturelles, notamment l'eau et les sols, est indispensable pour identifier les lacunes et les incohérences susceptibles d'entraver une mise en valeur équitable et durable. Par ailleurs, l'analyse des relations de pouvoir entre les différents acteurs impliqués – pouvoirs publics, entreprises privées, organisations non gouvernementales, populations locales – est cruciale pour comprendre les dynamiques qui sous-tendent la mise en œuvre des politiques agricoles. L'application des principes du développement durable, de la participation, de la transparence, et de la responsabilité est un

impératif pour garantir une mise en valeur agricole qui bénéficie aux populations locales et préserve l'environnement. (Margerum & Robinson, 2014)

la méthodologie de recherche doit intégrer une évaluation rigoureuse des impacts environnementaux et sociaux des projets de mise en valeur agricole. Cette évaluation, conduite ex ante et ex post, doit prendre en compte les effets sur la biodiversité, la qualité de l'eau et des sols, les émissions de gaz à effet de serre, les revenus et les conditions de vie des populations locales, la sécurité alimentaire et la santé publique. L'utilisation d'indicateurs pertinents et mesurables est essentielle pour évaluer l'efficacité des interventions et identifier les externalités négatives à corriger. La mise en œuvre de processus participatifs, impliquant les populations locales à toutes les étapes du projet, de la conception à l'évaluation, est indispensable pour garantir une appropriation et une durabilité des actions. L'analyse comparative de différentes expériences de mise en valeur agricole en zones arides, menées dans des contextes variés, permet de tirer des enseignements utiles et de formuler des recommandations concrètes pour améliorer les pratiques et les politiques. L'élaboration de scénarios prospectifs, intégrant les effets du changement climatique et des évolutions socio-économiques, permet d'anticiper les défis futurs et d'adapter les stratégies de mise en valeur en conséquence. L'approche interdisciplinaire, la rigueur scientifique, et l'engagement éthique sont les piliers d'une méthodologie d'étude et d'analyse théorique des zones de mise en valeur agricole en milieux arides, visant à promouvoir un développement durable et équitable. (Slade, 2014)

Section 01: Démarche méthodologique

Dans le cadre de notre étude approfondie sur les conditions de mise en valeur agricole en zones arides, la pertinence d'une méthodologie rigoureuse s'impose comme un prérequis fondamental. L'approche adoptée doit non seulement rendre compte de la complexité inhérente aux écosystèmes arides, caractérisés par leur fragilité et leur sensibilité aux moindres perturbations, mais également intégrer une dimension pluridisciplinaire capable d'appréhender les interactions dynamiques entre les facteurs environnementaux, socio-économiques et politiques. Il convient dès lors d'élaborer un cadre analytique précis, s'appuyant sur une revue exhaustive de la littérature scientifique existante, tant en matière d'agronomie que de géographie, de sciences de l'environnement et d'économie du développement. Cette revue de littérature servira de socle pour identifier les principaux indicateurs de performance agricole pertinents dans un contexte aride, tels que le rendement des cultures, la productivité de l'eau, la santé des sols et la résilience face aux aléas climatiques. Parallèlement, une analyse approfondie des politiques publiques et des cadres juridiques régissant l'accès à la terre, à l'eau et aux ressources naturelles s'avère indispensable pour comprendre les contraintes et les opportunités institutionnelles qui façonnent les trajectoires de développement agricole en zones arides. La méthodologie devra également accorder une place prépondérante aux méthodes de collecte de données sur le terrain, en privilégiant une approche mixte combinant des techniques quantitatives (enquêtes auprès des agriculteurs, mesures agronomiques, analyses de données satellitaires) et qualitatives (entretiens semi-directifs avec les acteurs locaux, observations participantes, études de cas). L'objectif ultime étant de construire une base de données robuste et multidimensionnelle, permettant d'évaluer de manière précise l'impact des différentes stratégies de mise en valeur agricole sur la durabilité environnementale, la sécurité alimentaire et le bien-être des populations locales. (Kâne et al., 2025)

L'analyse théorique des zones de mise en valeur agricole en milieux arides requiert une immersion profonde dans les théories économiques et écologiques pertinentes, ainsi qu'une capacité à les adapter aux spécificités de ces environnements contraints. L'économie de l'environnement, en particulier, offre un cadre conceptuel précieux pour évaluer les coûts et les bénéfices associés aux différentes options de développement agricole, en tenant compte des externalités environnementales et des services écosystémiques rendus par les zones arides. Il est essentiel d'intégrer les concepts de valeur économique totale (VET), qui englobe à la fois les

valeurs d'usage directes (production agricole, élevage), les valeurs d'usage indirectes (régulation du climat, purification de l'eau) et les valeurs de non-usage (valeur d'existence, valeur d'option, valeur de legs) associées aux écosystèmes arides. Par ailleurs, la théorie des biens communs, initialement développée par Elinor Ostrom, peut éclairer les défis liés à la gestion collective des ressources naturelles en zones arides, en mettant en évidence les conditions de succès des institutions locales capables d'assurer une exploitation durable de ces ressources. Sur le plan écologique, la théorie de la résilience écologique, qui met l'accent sur la capacité des écosystèmes à absorber les perturbations et à se rétablir après un choc, s'avère particulièrement pertinente pour comprendre les vulnérabilités des systèmes agricoles en milieux arides et pour concevoir des stratégies d'adaptation au changement climatique. De même, les concepts de seuils écologiques et de points de basculement peuvent aider à identifier les limites au-delà desquelles les écosystèmes arides risquent de subir des transformations irréversibles, compromettant ainsi leur capacité à soutenir l'agriculture et les moyens de subsistance des populations locales. Il est crucial d'intégrer une perspective de justice environnementale, en veillant à ce que les bénéfices et les coûts associés à la mise en valeur agricole soient équitablement répartis entre les différents groupes sociaux et générations futures. (Karthikeyan et al., 2014)

La démarche méthodologique adoptée pour étudier les zones de mise en valeur agricole doit être structurée en plusieurs étapes clés, chacune visant à répondre à des questions de recherche spécifiques. Une première étape consistera en une cartographie précise des zones arides étudiées, en utilisant des données géographiques et satellitaires pour identifier les principales caractéristiques physiques (climat, relief, sols, végétation) et les types d'utilisation des terres. Cette cartographie permettra de délimiter les zones potentiellement aptes à l'agriculture et d'identifier les contraintes environnementales majeures (pénurie d'eau, salinisation des sols, érosion éolienne). Une deuxième étape sera consacrée à l'analyse des systèmes de production agricole existants, en combinant des enquêtes auprès des agriculteurs, des analyses de données statistiques et des études de cas. L'objectif est de comprendre les pratiques agricoles utilisées, les cultures cultivées, les rendements obtenus, les intrants utilisés (eau, engrais, pesticides), les coûts de production et les revenus des agriculteurs. Cette analyse permettra d'identifier les forces et les faiblesses des systèmes agricoles actuels, ainsi que les opportunités d'amélioration. Une troisième étape portera sur l'évaluation des impacts environnementaux de la mise en valeur agricole, en utilisant des indicateurs de performance environnementale tels que la consommation d'eau, l'utilisation

d'engrais et de pesticides, la qualité des sols, la biodiversité et les émissions de gaz à effet de serre. Cette évaluation permettra d'identifier les pratiques agricoles les plus durables et de proposer des mesures d'atténuation des impacts négatifs. Une quatrième étape sera consacrée à l'analyse des politiques publiques et des cadres juridiques régissant l'agriculture en zones arides, en examinant les lois et les réglementations relatives à l'accès à la terre, à l'eau, aux semences et aux marchés. Cette analyse permettra d'identifier les obstacles institutionnels qui entravent le développement agricole et de proposer des réformes politiques visant à créer un environnement plus favorable à l'investissement et à l'innovation. une dernière étape consistera à élaborer des scénarios de développement agricole alternatif, en tenant compte des contraintes environnementales, des opportunités technologiques et des préférences des acteurs locaux. Ces scénarios seront évalués à l'aide de modèles économiques et écologiques, afin d'identifier les options les plus prometteuses en termes de durabilité, de sécurité alimentaire et de bien-être des populations. (Kirk et al., 2020)

[Grujard, 2008]

1. Cadre général de l'analyse diagnostique

La méthodologie d'étude et l'analyse théorique des zones de mise en valeur agricole en régions arides requièrent une approche multidisciplinaire rigoureuse, intégrant des perspectives issues du droit international de l'environnement, de l'économie du développement durable, et de la géographie humaine. La démarche méthodologique doit impérativement débiter par une revue exhaustive de la littérature existante, comprenant les traités internationaux pertinents relatifs à la désertification, à la gestion des ressources en eau, et à la protection de la biodiversité, à l'instar de la Convention des Nations Unies sur la lutte contre la désertification (CNULCD) et les accords y afférents. Cette analyse documentaire sera complétée par une évaluation critique des études de cas portant sur des initiatives similaires de mise en valeur agricole en zones arides, en mettant en lumière les succès et les échecs, ainsi que les facteurs explicatifs sous-jacents. Il est crucial d'identifier les lacunes dans la recherche actuelle et de définir les questions de recherche spécifiques qui guideront l'investigation empirique. La collecte de données primaires, par le biais d'entretiens semi-structurés avec les populations locales, les experts agronomes, les représentants des autorités publiques et les organisations non gouvernementales actives dans la région étudiée, s'avère indispensable pour saisir les réalités du terrain et les enjeux socio-économiques liés à la mise en valeur agricole. Une attention particulière sera accordée à l'analyse des dynamiques foncières, des modes d'exploitation agricole traditionnels, et des impacts potentiels des projets de

mise en valeur sur l'environnement et les communautés locales. L'application de méthodes quantitatives, telles que l'analyse statistique des données climatiques et hydrologiques, ainsi que la modélisation des systèmes agro-écologiques, permettra de quantifier les risques et les opportunités associés à la mise en valeur agricole en zones arides, et d'évaluer la durabilité environnementale des pratiques agricoles envisagées. (Mellert et al., 2017)

Le cadre général de l'analyse diagnostique pour la mise en valeur agricole en zones arides s'articule autour de l'identification et de l'évaluation des contraintes et des opportunités inhérentes à l'environnement biophysique et socio-économique. L'analyse des contraintes englobe l'évaluation de la disponibilité et de la qualité des ressources en eau, la vulnérabilité des sols à l'érosion et à la salinisation, la variabilité climatique et les risques de sécheresse, ainsi que la dégradation de la biodiversité. Une cartographie précise des zones vulnérables et des ressources disponibles est essentielle pour orienter les stratégies de mise en valeur agricole. Parallèlement, l'analyse des opportunités vise à identifier les potentialités offertes par les technologies agricoles innovantes, telles que l'irrigation au goutte-à-goutte, l'utilisation de variétés résistantes à la sécheresse, et la mise en place de systèmes agroforestiers. Il est également crucial d'évaluer le potentiel de développement de filières agricoles à valeur ajoutée, en tenant compte des débouchés commerciaux et des spécificités des marchés locaux et internationaux. La prise en compte des savoirs traditionnels et des pratiques agricoles ancestrales, souvent adaptés aux conditions arides, constitue un atout précieux pour concevoir des systèmes agricoles durables et résilients. L'intégration des dimensions sociales et culturelles est primordiale pour garantir l'acceptabilité et la pérennité des projets de mise en valeur agricole. L'analyse diagnostique doit également prendre en compte les aspects institutionnels et juridiques, en évaluant l'efficacité des politiques publiques, la gouvernance foncière, et le cadre réglementaire applicable à la gestion des ressources naturelles et à l'investissement agricole. (Chikhaoui et al., 2006)

L'élaboration d'une démarche méthodologique rigoureuse pour l'étude des conditions de mise en valeur agricole en zones arides exige une clarification préalable des concepts clés et des indicateurs pertinents. La notion de "mise en valeur agricole" doit être définie de manière précise, en tenant compte des objectifs de développement durable, tels que la sécurité alimentaire, la lutte contre la pauvreté, la préservation de l'environnement et l'adaptation au changement climatique. Les indicateurs de performance de la mise en valeur agricole doivent être choisis en fonction de ces objectifs, en mesurant non seulement la productivité agricole, mais aussi les impacts sociaux,

économiques et environnementaux des activités agricoles. La durabilité environnementale constitue un critère essentiel, nécessitant une évaluation des émissions de gaz à effet de serre, de la consommation d'eau, de l'utilisation des intrants chimiques, et de l'impact sur la biodiversité. L'analyse des systèmes agricoles doit prendre en compte les interactions complexes entre les différents composants de l'écosystème, en intégrant les aspects écologiques, économiques et sociaux. L'approche systémique permet d'identifier les points de levier et les synergies potentielles pour améliorer la performance globale du système agricole. La démarche méthodologique doit également prévoir une phase de validation des résultats, par le biais de consultations avec les parties prenantes et de l'utilisation de méthodes participatives. L'objectif est de garantir que les conclusions de l'étude soient pertinentes, crédibles et applicables, et qu'elles contribuent à la prise de décision éclairée en matière de politiques agricoles et de développement rural en zones arides. Il faut de plus s'assurer d'avoir une approche qui s'accorde aux différents avis des organismes mondiaux et locaux, afin d'intégrer toute information pertinente. (Descroix, 2002)

L'analyse des politiques publiques en matière de gestion de l'eau et d'aménagement du territoire révèle souvent des contradictions et des incohérences qui entravent la mise en valeur agricole durable. L'absence de coordination entre les différents acteurs institutionnels, la complexité des procédures administratives, et la faiblesse des capacités techniques des administrations locales constituent des obstacles majeurs. De plus, la corruption et la spéculation foncière peuvent compromettre l'accès équitable aux ressources naturelles et favoriser des pratiques agricoles non durables. Il est donc essentiel de renforcer la gouvernance et la transparence dans la gestion des ressources naturelles, de promouvoir la participation des populations locales aux processus de décision, et de mettre en place des mécanismes de contrôle et de sanction efficaces. L'investissement dans la formation et le renforcement des capacités des agriculteurs et des techniciens agricoles est également crucial pour diffuser les connaissances et les technologies appropriées. La promotion de l'innovation agricole, par le biais de la recherche-développement et du transfert de technologies, peut contribuer à améliorer la productivité agricole, à réduire la dépendance aux intrants chimiques, et à préserver l'environnement. la création de partenariats public-privé peut mobiliser des ressources financières et des compétences techniques pour soutenir les projets de mise en valeur agricole durable. Une approche intégrée et participative, qui prend en compte les spécificités locales et les enjeux globaux, est indispensable pour assurer la réussite de la mise en valeur agricole en zones arides.

1.1 Collecte et exploitation documentaire

La présente étude, se penchant sur les conditions de mise en valeur agricole en zones arides, adopte une méthodologie rigoureuse et multidisciplinaire, s'articulant autour de l'analyse théorique approfondie et d'une démarche diagnostique structurée. L'objectif premier est de déconstruire les complexités inhérentes à ces environnements fragiles, caractérisés par des contraintes hydriques sévères, des sols souvent dégradés et une vulnérabilité accrue face aux changements climatiques. Ainsi, l'analyse théorique s'appuiera sur un large spectre de disciplines, allant de l'agronomie et de l'hydrologie à l'économie rurale et à la sociologie, afin de cerner les facteurs biophysiques, économiques et socio-culturels qui influencent les pratiques agricoles et les stratégies d'adaptation des populations locales. Une attention particulière sera accordée aux théories du développement durable et de la résilience, afin d'identifier les approches les plus susceptibles de concilier les impératifs de production agricole avec la préservation des ressources naturelles et la promotion du bien-être des communautés. L'intégration de ces perspectives théoriques permettra d'établir un cadre conceptuel solide pour guider la collecte et l'interprétation des données empiriques, tout en mettant en lumière les enjeux éthiques et politiques sous-jacents à la mise en valeur agricole dans ces contextes spécifiques. Par ailleurs, l'examen critique de la littérature existante, qu'elle soit scientifique ou technique, constituera un élément fondamental de cette phase exploratoire, permettant de contextualiser les problématiques locales dans un cadre global et de tirer les leçons des expériences menées dans d'autres régions du monde confrontées à des défis similaires. (Chibarabada et al., 2017)

La démarche méthodologique se veut itérative et participative, combinant des approches quantitatives et qualitatives afin de saisir la complexité des systèmes agricoles en zones arides. Le cadre général de l'analyse diagnostique reposera sur une segmentation des zones d'étude en fonction de critères pertinents tels que le climat, la qualité des sols, les systèmes de production agricole, les infrastructures disponibles et les politiques publiques mises en œuvre. Cette segmentation permettra d'identifier les spécificités de chaque zone et d'adapter les outils d'analyse en conséquence. La collecte de données s'effectuera à travers différentes sources, incluant des enquêtes auprès des agriculteurs, des entretiens avec les acteurs locaux, des observations de terrain et l'analyse de données statistiques. Une attention particulière sera accordée à la perception qu'ont les agriculteurs de leur environnement et de leurs contraintes, ainsi qu'à leurs stratégies d'adaptation face aux changements climatiques. Les méthodes d'analyse statistique seront utilisées

pour identifier les corrélations entre les variables étudiées et pour quantifier l'impact des différents facteurs sur la production agricole. Parallèlement, les méthodes d'analyse qualitative permettront d'approfondir la compréhension des dynamiques sociales et culturelles qui influencent les pratiques agricoles et les processus de prise de décision. L'objectif est de construire une vision globale et nuancée des défis et des opportunités liés à la mise en valeur agricole en zones arides, en intégrant les perspectives des différents acteurs concernés. L'utilisation de Systèmes d'Information Géographique (SIG) permettra de cartographier les ressources naturelles, les infrastructures agricoles et les zones vulnérables, facilitant ainsi la visualisation et l'analyse spatiale des données collectées. (Padmaja & Reddy, 2018)

la collecte et l'exploitation documentaire constituent un pilier essentiel de cette investigation. Elles visent à établir un état de l'art exhaustif des connaissances scientifiques et techniques relatives à la mise en valeur agricole en zones arides, mais également à recenser les politiques publiques, les programmes de développement et les projets de recherche pertinents. La recherche documentaire s'effectuera à travers différentes bases de données, bibliothèques et centres de documentation, tant au niveau national qu'international. Une attention particulière sera accordée aux publications scientifiques issues de revues spécialisées, aux rapports d'organisations internationales (FAO, PNUD, Banque Mondiale, etc.) et aux documents produits par les institutions de recherche agronomique. L'analyse critique de la littérature permettra d'identifier les lacunes dans les connaissances existantes et de formuler des hypothèses de recherche pertinentes. Par ailleurs, la collecte de données auprès des institutions gouvernementales et des organisations non gouvernementales permettra de mieux comprendre le cadre réglementaire et les stratégies de développement mises en œuvre dans les zones étudiées. L'exploitation documentaire ne se limitera pas à la simple compilation d'informations, mais visera à synthétiser les connaissances existantes, à identifier les controverses et les points de vue divergents, et à formuler des recommandations pour une mise en valeur agricole durable et équitable en zones arides. La constitution d'une bibliographie exhaustive et la création d'une base de données documentaire faciliteront la diffusion des résultats de la recherche et la promotion de la collaboration entre les différents acteurs concernés. (Caillaud, 2021)

1.2 Prospections de terrain (Huang et al., 2003)

La complexité inhérente à l'étude des conditions de mise en valeur agricole en zones arides exige une approche méthodologique rigoureuse et multidimensionnelle. Notre démarche,

structurée autour de l'analyse diagnostique et des prospections de terrain à Taghit et Naâma, s'articule autour de plusieurs axes essentiels. Premièrement, une revue exhaustive de la littérature scientifique existante, embrassant tant les aspects agronomiques, hydrologiques, socio-économiques que les cadres juridiques et politiques pertinents, permettra d'établir un socle de connaissances solide et de cerner les lacunes informationnelles. Deuxièmement, l'élaboration d'un cadre conceptuel précis, fondé sur les théories du développement durable, de la résilience des systèmes socio-écologiques et de l'adaptation au changement climatique, guidera l'interprétation des données et la formulation de recommandations. Troisièmement, la définition d'indicateurs pertinents, quantitatifs et qualitatifs, permettra d'évaluer la viabilité des systèmes agricoles existants, les contraintes pesant sur leur développement et le potentiel de mise en valeur de nouvelles terres. Cette étape cruciale nécessitera une collaboration étroite avec les acteurs locaux, afin de s'assurer de la pertinence et de l'acceptabilité des indicateurs retenus, tout en respectant les spécificités culturelles et les savoirs endogènes. Une attention particulière sera accordée à l'analyse comparée des deux zones d'étude (Taghit et Naâma), afin d'identifier les similitudes et les différences en termes de ressources disponibles, de pratiques agricoles, de politiques publiques et de dynamiques socio-économiques, permettant ainsi de formuler des recommandations adaptées à chaque contexte. (Shen et al., 2016)

L'analyse théorique des zones de mise en valeur, dans le cadre de cette étude, s'appuie sur une combinaison de théories économiques, écologiques et sociales, cherchant à comprendre les interactions complexes entre les ressources naturelles, les activités agricoles et les populations locales. L'approche économique mobilisera les concepts de rente foncière, de coût d'opportunité et d'efficacité allocative pour évaluer la rentabilité des investissements agricoles et identifier les leviers permettant d'améliorer la productivité des terres arides. L'approche écologique, quant à elle, mettra l'accent sur la fragilité des écosystèmes arides, la nécessité de préserver la biodiversité et la vulnérabilité des sols à l'érosion et à la désertification. Elle intégrera les principes de l'agroécologie, de la gestion durable des ressources en eau et de la restauration des terres dégradées. L'approche sociale, accordera une importance particulière à l'analyse des structures sociales, des relations de pouvoir et des modes d'organisation collective qui influencent l'accès à la terre, aux ressources et aux services, ainsi qu'à la compréhension des aspirations et des stratégies d'adaptation des populations locales face aux défis du changement climatique et de la globalisation. En intégrant ces différentes perspectives théoriques, nous serons en mesure de développer une analyse globale

et nuancée des enjeux de la mise en valeur agricole en zones arides, permettant ainsi de formuler des recommandations éclairées et durables. (Fernández-Pato et al., 2025)

La démarche méthodologique adoptée pour l'analyse diagnostique des zones de Taghit et Naâma se fonde sur un processus itératif et participatif. La phase initiale consistera en une analyse documentaire approfondie, portant sur les données climatiques, hydrologiques, pédologiques, socio-économiques et foncières disponibles. Cette analyse permettra d'établir un profil détaillé de chaque zone d'étude, d'identifier les principales contraintes et opportunités pour le développement agricole, et de formuler des hypothèses de travail. La phase suivante sera consacrée aux prospections de terrain, qui comprendront des visites de fermes, des entretiens avec les agriculteurs, les éleveurs et les autres acteurs locaux, ainsi que des observations directes des pratiques agricoles et des conditions environnementales. Ces prospections seront guidées par des questionnaires semi-structurés, conçus pour recueillir des informations précises sur les systèmes de production, les techniques d'irrigation, la gestion des sols, l'accès aux marchés, les sources de financement et les besoins de formation. Les données collectées seront ensuite analysées de manière qualitative et quantitative, afin d'identifier les facteurs de succès et les obstacles à la mise en valeur agricole. Les résultats de l'analyse seront restitués aux acteurs locaux lors d'ateliers participatifs, afin de valider les conclusions, de recueillir leurs commentaires et de co-construire des solutions adaptées à leurs besoins et à leurs aspirations. Cette approche participative garantira la pertinence et l'acceptabilité des recommandations formulées, et favorisera l'appropriation des résultats de la recherche par les populations concernées. (Valverde et al., 2016)

Les prospections de terrain à Taghit et Naâma constituent une étape cruciale de notre investigation, permettant de confronter les données théoriques et les informations documentaires à la réalité vécue par les populations locales et aux spécificités des contextes agro-écologiques. À Taghit, oasis ancestrale, l'accent sera mis sur l'étude des systèmes traditionnels de gestion de l'eau (foggaras, seguias) et de l'adaptation des cultures aux conditions arides (palmiers dattiers, maraîchage sous palmeraie). Une attention particulière sera portée à l'impact du tourisme sur l'agriculture locale et à la diversification des activités économiques (artisanat, services). À Naâma, zone steppique caractérisée par une agriculture extensive et un élevage ovin extensif, l'étude portera sur les pratiques de gestion des parcours, la lutte contre la désertification et les stratégies

d'adaptation au changement climatique (sélection de races ovines résistantes à la sécheresse, techniques de conservation de l'eau). Les entretiens avec les agriculteurs et les éleveurs permettront de recueillir des informations précieuses sur leurs savoirs locaux, leurs contraintes et leurs aspirations, ainsi que sur leur perception des politiques publiques et des programmes de développement. Des analyses de sols et d'eau seront également réalisées, afin d'évaluer la qualité des ressources naturelles et d'identifier les risques de salinisation et de pollution. La combinaison de ces différentes méthodes d'investigation permettra de dresser un tableau complet et nuancé des défis et des opportunités de la mise en valeur agricole dans ces deux zones contrastées, et de formuler des recommandations adaptées à chaque contexte spécifique.

1.3 Entretiens avec les acteurs locaux

La présente étude, se penchant sur les conditions de mise en valeur agricole en zones arides, s'ancre fermement dans une méthodologie rigoureuse et multidimensionnelle. L'examen approfondi des zones de mise en valeur envisagé se fonde sur une approche théorique robuste, intégrant les principes de l'économie du développement durable, du droit de l'environnement, et de la sociologie rurale. Nous postulerons, notamment, que le succès de telles initiatives est intrinsèquement lié à la prise en compte simultanée des impératifs écologiques, des dynamiques socio-économiques locales, et de la garantie d'un cadre juridique stable et propice à l'investissement. L'analyse théorique ne se limitera pas à un simple survol des concepts clés ; elle visera à établir des modèles explicatifs permettant de comprendre les interdépendances complexes entre les facteurs biophysiques, les politiques publiques (notamment en matière d'accès à l'eau et à la terre), les pratiques agricoles traditionnelles et les innovations technologiques. En outre, une attention particulière sera portée à l'évaluation des risques et des vulnérabilités, notamment face aux changements climatiques et à la dégradation des sols, en intégrant les perspectives de l'adaptation et de la résilience. La validation et l'enrichissement de ces modèles théoriques seront assurés par un travail empirique conséquent, articulé autour d'une démarche méthodologique structurée et transparente, permettant une analyse comparée des différentes expériences de mise en valeur agricole en zones arides à travers le monde. (Martínez et al., 2022)

La démarche méthodologique adoptée pour cette investigation se caractérise par son caractère itératif et participatif. Elle s'articule autour de trois axes principaux : une analyse documentaire exhaustive des données existantes (études scientifiques, rapports gouvernementaux, publications d'organisations internationales), une étude de terrain approfondie axée sur

l'observation participante et la collecte de données primaires, et une analyse comparative des différentes stratégies de mise en valeur agricole observées, en mettant en évidence les bonnes pratiques et les écueils à éviter. Le cadre général de l'analyse diagnostique, quant à lui, s'appuiera sur une grille d'évaluation multicritères, intégrant des indicateurs pertinents en matière de performance environnementale (gestion de l'eau, conservation des sols, biodiversité), de viabilité économique (rentabilité des exploitations, accès aux marchés, création d'emplois), et de justice sociale (répartition des bénéfices, inclusion des populations vulnérables, respect des droits fonciers). Cette grille d'évaluation sera adaptée aux spécificités de chaque zone étudiée, en tenant compte des contraintes climatiques, des ressources naturelles disponibles et des caractéristiques socio-culturelles des populations locales. L'objectif ultime est de formuler des recommandations concrètes et opérationnelles, visant à améliorer la durabilité et l'équité des projets de mise en valeur agricole en zones arides, tout en favorisant une appropriation locale des initiatives et en renforçant les capacités des acteurs concernés. (Liu et al., 2021)

Un pilier essentiel de notre méthodologie réside dans la réalisation d'entretiens approfondis avec les acteurs locaux. Ces entretiens, menés auprès d'un échantillon représentatif de parties prenantes (agriculteurs, éleveurs, représentants des communautés locales, responsables des administrations publiques, chercheurs, représentants d'ONG), visent à recueillir des informations de première main sur les réalités du terrain, les défis rencontrés, les solutions innovantes mises en œuvre et les perceptions des populations locales concernant les projets de mise en valeur agricole. Une attention particulière sera accordée à la diversité des points de vue et des expériences, en veillant à inclure les voix des groupes les plus marginalisés et les plus vulnérables, tels que les femmes, les jeunes et les populations autochtones. Les entretiens seront conduits selon une approche semi-directive, permettant de combiner la flexibilité et la rigueur, en explorant les thématiques clés identifiées lors de l'analyse documentaire et de l'étude de terrain, tout en laissant une place à l'expression libre et spontanée des participants. Les données recueillies lors des entretiens seront analysées de manière qualitative, en utilisant des techniques d'analyse thématique et de codage, afin d'identifier les principaux enjeux et les consensus émergents, et de les intégrer dans l'analyse globale des conditions de mise en valeur agricole en zones arides. un processus de validation des résultats auprès des acteurs locaux sera mis en place, afin de garantir la pertinence et la crédibilité des conclusions de l'étude et de favoriser leur appropriation par les communautés concernées. (Butler et al., 2016)

2. Analyse du milieu physique

La méthodologie d'étude des conditions de mise en valeur agricole en zones arides, sujet d'une importance capitale dans le contexte actuel de changement climatique et de pression démographique croissante, exige une approche rigoureuse et multidimensionnelle. Il ne s'agit pas simplement d'appliquer des modèles agronomiques standards, mais de comprendre en profondeur les spécificités des écosystèmes arides, leurs vulnérabilités et leurs potentialités. La première étape cruciale consiste en une délimitation précise de la zone d'étude, en tenant compte des critères climatiques (précipitations, températures, évapotranspiration), géologiques (nature des sols, hydrogéologie), et socio-économiques (modes d'exploitation agricole, accès aux ressources, politiques foncières). Cette délimitation permettra d'établir un cadre de référence pertinent pour l'analyse des données collectées. Ensuite, une revue exhaustive de la littérature existante est indispensable. Elle permettra d'identifier les lacunes dans les connaissances, de s'inspirer des méthodologies éprouvées, et d'adapter les outils d'analyse aux particularités du contexte étudié. Cette revue de littérature ne doit pas se limiter aux publications scientifiques classiques, mais doit également inclure les rapports techniques, les études de cas, et les connaissances traditionnelles des populations locales, qui représentent souvent une source d'information précieuse et souvent négligée. La conception d'un cadre conceptuel solide est essentielle. Ce cadre doit articuler les différentes dimensions de l'étude, en mettant en évidence les relations de cause à effet entre les facteurs biophysiques, socio-économiques et politiques qui influencent la mise en valeur agricole. Il doit également permettre de formuler des hypothèses claires et testables, qui guideront la collecte et l'analyse des données. (Singh et al., 2021)

La démarche méthodologique adoptée pour l'analyse des zones de mise en valeur agricole en milieu aride doit impérativement intégrer des outils quantitatifs et qualitatifs, afin de saisir la complexité des interactions entre les différents facteurs en jeu. Sur le plan quantitatif, l'utilisation des systèmes d'information géographique (SIG) est incontournable. Les SIG permettent de cartographier les ressources naturelles (eau, sol, végétation), d'évaluer leur disponibilité et leur vulnérabilité, et de modéliser les impacts des changements climatiques et des pratiques agricoles sur ces ressources. L'analyse statistique des données climatiques, hydrologiques et agronomiques est également essentielle pour identifier les tendances, les seuils critiques et les facteurs limitants. Sur le plan qualitatif, les enquêtes auprès des agriculteurs, les entretiens avec les experts locaux et les études de cas approfondies sont indispensables pour comprendre les savoir-faire traditionnels,

les stratégies d'adaptation, et les contraintes socio-économiques qui pèsent sur les exploitations agricoles. Une attention particulière doit être accordée à la participation des populations locales dans la conception et la mise en œuvre de la recherche. Leur expertise et leur expérience sont essentielles pour identifier les solutions durables et adaptées au contexte local. De plus, l'analyse des politiques publiques et des institutions qui encadrent l'agriculture en zone aride est cruciale. Il est important d'évaluer l'efficacité de ces politiques et institutions, d'identifier les obstacles à la mise en valeur agricole, et de proposer des recommandations pour améliorer la gouvernance des ressources naturelles et le soutien aux agriculteurs. (Zhou et al., 2013)

L'analyse du milieu physique, fondement de toute étude de mise en valeur agricole en zones arides, implique une caractérisation détaillée des composantes abiotiques et biotiques de l'écosystème. L'étude des sols doit porter sur leur texture, leur structure, leur fertilité, leur capacité de rétention d'eau, et leur sensibilité à l'érosion et à la salinisation. L'analyse de l'eau doit prendre en compte la disponibilité des ressources hydriques (précipitations, eaux souterraines, eaux de surface), leur qualité, leur variabilité spatio-temporelle, et leur mode d'exploitation. L'étude de la végétation doit porter sur la composition floristique, la biomasse, la productivité, la résilience aux sécheresses, et le rôle dans la protection des sols et la conservation de l'eau. L'utilisation de techniques de télédétection est particulièrement intéressante pour cartographier la végétation, surveiller les changements d'occupation des sols, et évaluer la productivité agricole à grande échelle. Il est également important de prendre en compte les facteurs climatiques tels que la température, le rayonnement solaire, l'évapotranspiration, et le vent, qui influencent la croissance des plantes et la disponibilité de l'eau. L'analyse des risques naturels, tels que les sécheresses, les inondations, les tempêtes de sable, et les infestations parasitaires, est également essentielle pour évaluer la vulnérabilité des systèmes agricoles et proposer des mesures d'adaptation. Cette analyse du milieu physique doit être intégrée dans une perspective systémique, en tenant compte des interactions entre les différentes composantes de l'écosystème et des boucles de rétroaction qui peuvent amplifier ou atténuer les impacts des activités humaines. (Rupérez-Moreno et al., 2017)

2.1 Relief et topographie

La mise en valeur agricole des zones arides, un défi majeur à l'échelle mondiale, exige une méthodologie d'étude rigoureuse et pluridisciplinaire, ancrée dans une analyse théorique solide. L'évaluation des conditions de mise en valeur ne peut se limiter à une simple observation empirique; elle doit s'appuyer sur une compréhension approfondie des interactions complexes

entre les facteurs environnementaux, socio-économiques et politiques. Notre démarche méthodologique privilégiera une approche systémique, considérant la zone aride comme un ensemble d'éléments interdépendants. Cela implique l'identification précise des contraintes et des opportunités, en intégrant les données climatiques, hydrologiques, pédologiques et biologiques. De plus, l'étude des pratiques agricoles traditionnelles et des savoirs locaux s'avérera essentielle pour élaborer des stratégies de développement agricole durables et adaptées aux spécificités de chaque contexte. une analyse comparative des politiques agricoles et des projets de développement menés dans des zones arides similaires, à travers le monde, enrichira notre perspective et permettra d'identifier les meilleures pratiques et les erreurs à éviter. (Bosc & Doussan, 2009)

L'analyse du milieu physique, et plus particulièrement l'étude du relief et de la topographie, constitue un pilier fondamental de notre méthodologie. Le relief influence directement la répartition des précipitations, l'érosion des sols, le drainage et la disponibilité de l'eau, autant de facteurs déterminants pour la productivité agricole. La topographie, quant à elle, affecte la facilité d'accès aux terres, la possibilité d'irrigation et la vulnérabilité aux inondations et aux glissements de terrain. Nous adopterons une approche géospatiale, utilisant des techniques de télédétection, des modèles numériques de terrain (MNT) et des systèmes d'information géographique (SIG) pour cartographier et analyser en détail le relief et la topographie des zones étudiées. Cette analyse permettra d'identifier les zones les plus propices à l'agriculture, de planifier l'aménagement du territoire de manière durable et d'optimiser l'utilisation des ressources naturelles. De plus, l'intégration de données historiques sur l'occupation des sols et les pratiques agricoles permettra de comprendre comment le relief et la topographie ont influencé l'évolution des paysages agricoles et les stratégies d'adaptation des populations locales au fil du temps. (Gavrchkova et al., 2020)

Notre analyse théorique s'inspirera des travaux de géographes, d'agronomes, d'économistes et de spécialistes du développement rural qui ont étudié les zones arides et leurs défis. Nous accorderons une attention particulière aux théories du développement durable, de la résilience et de l'adaptation au changement climatique. L'approche de l'économie écologique, qui intègre les coûts environnementaux dans l'évaluation des projets de développement agricole, sera également mobilisée. En outre, nous explorerons les concepts de "capital naturel" et de "services écosystémiques" pour mieux comprendre la valeur des ressources naturelles des zones arides et leur rôle dans le maintien de la productivité agricole à long terme. nous examinerons les théories de la justice environnementale pour garantir que les bénéfices de la mise en valeur agricole soient

équitablement répartis entre les différentes communautés et que les populations les plus vulnérables ne soient pas marginalisées ou exclues. Une solide base théorique nous permettra d'interpréter les données collectées sur le terrain de manière critique et de formuler des recommandations pertinentes pour une mise en valeur agricole durable et équitable des zones arides. (Haasnoot et al., 2012)

2.2 Climat, données thermiques et pluviométriques

La complexité inhérente à l'étude des conditions de mise en valeur agricole en zones arides exige une méthodologie rigoureuse et pluridisciplinaire, s'appuyant sur un cadre théorique solide. L'élaboration d'une démarche méthodologique adéquate implique, en premier lieu, la définition précise des objectifs de l'étude, délimitant le périmètre géographique et thématique de l'investigation. Cette délimitation, essentielle pour la cohérence de l'analyse, doit prendre en compte les spécificités socio-économiques et environnementales de la zone étudiée. Par la suite, une revue exhaustive de la littérature existante, englobant les travaux de géographes, d'agronomes, d'économistes et de juristes spécialisés dans les questions de développement agricole en milieu aride, s'avère indispensable. Cette analyse bibliographique permettra d'identifier les approches théoriques pertinentes, les lacunes dans la connaissance et les méthodologies déjà employées, évitant ainsi la duplication des efforts et maximisant l'efficacité de la recherche. La sélection des indicateurs pertinents pour évaluer le potentiel agricole et les contraintes spécifiques du milieu aride constitue une étape cruciale. Ces indicateurs, qu'ils soient d'ordre économique (rentabilité des cultures, accès aux marchés), social (niveau d'éducation des agriculteurs, structures foncières) ou environnemental (degré de dégradation des sols, disponibilité de l'eau), devront être mesurables, comparables et contextualisés afin de permettre une analyse fine et nuancée. (Xie et al., 2016)

L'analyse du milieu physique, et plus particulièrement l'étude du climat, des données thermiques et pluviométriques, constitue un pilier fondamental de toute étude visant à évaluer les conditions de mise en valeur agricole en zones arides. Le climat, avec ses composantes essentielles que sont la température, les précipitations et l'évapotranspiration, exerce une influence déterminante sur le type de cultures envisageables, les rendements potentiels et les risques liés à la variabilité climatique. Une analyse approfondie des données thermiques, incluant les températures maximales et minimales, la durée de la période de gel et le nombre de degrés-jours de croissance, permettra de déterminer les zones les plus propices à la culture de certaines espèces.

De même, l'étude des données pluviométriques, en termes de quantité, de fréquence et de répartition saisonnière, est indispensable pour évaluer la disponibilité de l'eau et les besoins en irrigation. Il est crucial de prendre en compte la variabilité interannuelle des précipitations, caractéristique des zones arides, et d'évaluer les risques de sécheresse et d'inondations. L'utilisation de modèles climatiques et de scénarios de changement climatique permettra d'anticiper les impacts potentiels du réchauffement climatique sur l'agriculture en zones arides et d'adapter les stratégies de mise en valeur en conséquence. L'intégration des données climatiques avec d'autres facteurs du milieu physique, tels que la qualité des sols, la topographie et la disponibilité des ressources en eau souterraine, permettra d'établir une cartographie des zones à potentiel agricole et d'identifier les contraintes spécifiques à chaque zone. (S & Srinath, 2014)

Au-delà de la collecte et de l'analyse des données climatiques et hydrologiques, l'étude du milieu physique doit intégrer une dimension géomorphologique et pédologique afin de comprendre en profondeur les contraintes et les potentialités agricoles des zones arides. L'analyse géomorphologique permettra d'identifier les types de reliefs présents (plaines, plateaux, montagnes), leur influence sur la répartition des sols et des eaux, ainsi que les risques liés à l'érosion et à la dégradation des sols. Une cartographie détaillée des types de sols présents dans la zone étudiée, incluant leur texture, leur structure, leur fertilité et leur capacité de rétention d'eau, est indispensable pour évaluer leur aptitude à la culture. Il est crucial de prendre en compte les problèmes spécifiques aux sols des zones arides, tels que la salinisation, l'alcalinisation et la faible teneur en matière organique. Des analyses chimiques et physiques des sols permettront d'identifier les carences nutritionnelles et de déterminer les amendements et les pratiques culturales adaptés à chaque type de sol. De plus, l'étude de la qualité des eaux d'irrigation, en termes de salinité et de présence de contaminants, est essentielle pour prévenir les risques de dégradation des sols et assurer la durabilité de l'agriculture. L'intégration de ces données géomorphologiques et pédologiques avec les données climatiques et hydrologiques permettra d'élaborer des modèles agro-écologiques précis et de proposer des stratégies de mise en valeur agricole adaptées aux spécificités de chaque territoire. (Maimouni et al., 2011)

2.3 Ressources hydrogéologiques

La méthodologie d'étude des conditions de mise en valeur agricole en zones arides, et plus particulièrement l'analyse théorique des zones de valorisation, nécessite une démarche rigoureuse et multidimensionnelle. Cette démarche doit impérativement s'articuler autour d'une

compréhension approfondie des interactions complexes entre les facteurs biophysiques, socio-économiques et juridico-institutionnels. La première étape cruciale réside dans la délimitation précise de la zone d'étude, en tenant compte des critères géographiques, climatiques et pédologiques qui caractérisent l'aridité. Ensuite, il est impératif d'établir un cadre théorique solide, s'appuyant sur les concepts clés de la géographie rurale, de l'économie agricole et du droit de l'environnement. Ce cadre théorique permettra d'orienter la collecte de données, l'analyse des informations et l'interprétation des résultats. L'examen des politiques publiques existantes, tant au niveau national qu'international, relatives à la gestion des ressources naturelles et au développement agricole dans les zones arides, s'avère également indispensable. Cela inclut l'étude des traités internationaux, des accords bilatéraux et des législations nationales concernant la protection de l'environnement, la gestion de l'eau et la promotion de l'agriculture durable. L'approche méthodologique doit intégrer des outils d'analyse spatiale, tels que les systèmes d'information géographique (SIG), afin de cartographier les potentialités agricoles, d'identifier les contraintes environnementales et de modéliser les scénarios de développement. L'utilisation de ces outils permet une visualisation claire et précise des enjeux, facilitant ainsi la prise de décision et l'élaboration de stratégies de mise en valeur adaptées aux spécificités de chaque zone aride, tout en considérant les impératifs de durabilité et de résilience face aux changements climatiques. (Laurin-Lanctôt, 2015)

L'analyse du milieu physique dans le cadre d'une étude de mise en valeur agricole en zones arides impose une investigation détaillée des composantes abiotiques, telles que la géomorphologie, le climat, les sols et la végétation. La géomorphologie, avec l'étude des reliefs et des processus d'érosion, permet de comprendre la distribution des sols et la vulnérabilité des terres à la dégradation. L'analyse climatique, axée sur la pluviométrie, l'évapotranspiration et les températures, est essentielle pour évaluer le potentiel hydrique et les contraintes thermiques pour l'agriculture. Une attention particulière doit être portée à la variabilité climatique et aux événements extrêmes, tels que les sécheresses prolongées et les inondations soudaines, qui peuvent compromettre les activités agricoles. L'étude des sols, incluant leur texture, leur structure, leur fertilité et leur teneur en matière organique, est cruciale pour déterminer les cultures adaptées et les pratiques agricoles appropriées. L'évaluation de la salinité et de l'alcalinité des sols est également primordiale, car ces phénomènes peuvent limiter la croissance des plantes et nécessiter des mesures d'amélioration spécifiques. L'analyse de la végétation, qu'elle soit naturelle ou cultivée,

fournit des indications précieuses sur l'état de dégradation des terres, la disponibilité des ressources fourragères et le potentiel de développement de l'agroforesterie. L'ensemble de ces informations, collectées par le biais d'observations de terrain, d'analyses de laboratoire et d'imagerie satellitaire, permettra d'établir un diagnostic précis du milieu physique et d'identifier les opportunités et les contraintes pour la mise en valeur agricole durable. (Shao et al., 2008)

L'évaluation des ressources hydrogéologiques constitue un pilier central de toute étude visant la mise en valeur agricole en zones arides, étant donné que l'eau est la ressource la plus limitante et la plus précieuse. Cette évaluation doit englober une analyse exhaustive des aquifères souterrains, incluant leur localisation, leur étendue, leur profondeur, leur capacité de stockage et leur taux de renouvellement. La caractérisation hydrogéologique nécessite des investigations géophysiques, des forages d'exploration, des essais de pompage et des analyses chimiques de l'eau. Il est impératif de déterminer la qualité de l'eau, notamment sa salinité, sa teneur en éléments toxiques et sa potabilité, afin d'évaluer son aptitude à l'irrigation et à la consommation humaine. L'étude doit également prendre en compte les interactions entre les eaux de surface et les eaux souterraines, ainsi que les impacts des activités humaines, telles que le pompage excessif et la pollution, sur la pérennité des ressources hydriques. L'utilisation de modèles hydrogéologiques permet de simuler le comportement des aquifères et de prévoir les conséquences des différents scénarios d'exploitation. La mise en place d'un système de suivi et de surveillance des niveaux d'eau et de la qualité de l'eau est essentielle pour assurer une gestion durable des ressources hydrogéologiques et éviter leur surexploitation. En outre, il est important de considérer les aspects juridiques et institutionnels liés à la gestion de l'eau, notamment les droits d'eau, les réglementations sur le pompage et les mécanismes de partage de l'eau entre les différents utilisateurs. L'élaboration d'un plan de gestion intégrée des ressources en eau, basé sur une approche participative et tenant compte des besoins des populations locales, est indispensable pour garantir la sécurité hydrique et le développement agricole durable dans les zones arides. (Missimer et al., 2014)

L'évaluation des dynamiques socio-économiques locales représente une étape fondamentale de toute étude visant la mise en valeur agricole durable en zones arides. Il est impératif de comprendre en profondeur les structures sociales existantes, les modes de production traditionnels, les systèmes fonciers en vigueur et les circuits commerciaux locaux. Une analyse détaillée des populations rurales, de leur démographie, de leur niveau d'éducation, de leur accès

aux services de base et de leurs vulnérabilités socio-économiques est indispensable. Il convient d'examiner attentivement les stratégies de subsistance des ménages agricoles, en tenant compte de la diversité de leurs activités, qu'elles soient agricoles, pastorales, artisanales ou liées au commerce. L'étude des systèmes fonciers est particulièrement cruciale, car elle permet de comprendre les droits d'accès à la terre, les modes de transmission du patrimoine foncier et les conflits fonciers potentiels. Il est également essentiel d'analyser les circuits commerciaux, les filières de production et les marchés locaux, afin d'identifier les opportunités et les contraintes pour la commercialisation des produits agricoles. L'évaluation des infrastructures existantes, telles que les routes, les marchés, les systèmes d'irrigation et les unités de transformation, est également primordiale. Il est indispensable de prendre en compte les politiques publiques existantes, tant au niveau national que local, et d'évaluer leur impact sur les populations rurales et sur le développement agricole. Une approche participative, impliquant les populations locales à toutes les étapes de l'étude, est essentielle pour garantir la pertinence et l'acceptabilité des recommandations.

3. Analyse socio-économique

La présente étude, intitulée "Méthodologie d'étude et analyse théorique des zones de mise en valeur – Démarche méthodologique – Analyse socio-économique", se propose d'élaborer un cadre rigoureux et multidisciplinaire pour l'évaluation des potentialités agricoles des zones arides, un impératif global face aux défis croissants de la sécurité alimentaire et du changement climatique. Notre démarche s'articule autour d'une analyse critique des méthodologies existantes, en insistant sur la nécessité d'une approche intégrée qui combine les aspects environnementaux, économiques et sociaux. L'identification des indicateurs pertinents pour la caractérisation des zones arides, tels que la disponibilité de l'eau, la qualité des sols, les conditions climatiques et les infrastructures, constitue un préalable essentiel. De plus, nous explorerons les modèles théoriques de développement agricole durable, en accordant une attention particulière aux technologies adaptées aux contraintes spécifiques des environnements arides, comme l'irrigation efficace, la sélection de cultures résistantes à la sécheresse et les pratiques de conservation des sols. L'objectif ultime est de concevoir un outil d'aide à la décision pour les acteurs publics et privés, permettant une allocation optimale des ressources et une mise en valeur agricole durable et respectueuse de l'environnement fragile de ces régions. L'étude s'appuie notamment sur la littérature grise et les rapports d'organisations internationales tels que la FAO et l'ONU, tout en tenant compte des spécificités locales à travers des études de cas comparatives. (Yao et al., 2007)

La dimension socio-économique est au cœur de notre analyse. Nous postulons que la réussite d'une mise en valeur agricole en zones arides dépend fondamentalement de l'implication des populations locales et de la prise en compte de leurs besoins et de leurs savoir-faire traditionnels. L'étude analysera donc en profondeur les structures sociales, les systèmes fonciers, les modes de production et les circuits de commercialisation existants. Une attention particulière sera portée aux inégalités d'accès aux ressources, notamment à la terre et à l'eau, et à leur impact sur la vulnérabilité des populations les plus marginalisées. Nous examinerons également le rôle des institutions locales et des organisations non gouvernementales dans le développement agricole, en évaluant leur capacité à promouvoir l'innovation, à faciliter l'accès au crédit et à renforcer les capacités des agriculteurs. La perspective genre sera intégrée à l'ensemble de l'analyse, reconnaissant le rôle crucial des femmes dans l'agriculture en zones arides et les défis spécifiques auxquels elles sont confrontées. nous explorerons les potentialités de diversification des revenus, en étudiant les liens entre l'agriculture et d'autres secteurs économiques, tels que le tourisme, l'artisanat et l'énergie renouvelable. L'analyse comparative de différentes politiques de développement agricole dans des contextes arides similaires permettra de dégager des recommandations concrètes pour une mise en valeur agricole équitable et durable. (Fan et al., 2021)

Afin de valider notre cadre théorique et d'évaluer son applicabilité, nous mettrons en œuvre une démarche méthodologique rigoureuse, combinant des méthodes quantitatives et qualitatives. Des enquêtes de terrain seront menées auprès des agriculteurs, des acteurs locaux et des experts, afin de recueillir des données primaires sur les pratiques agricoles, les contraintes socio-économiques et les perceptions des enjeux environnementaux. Des analyses statistiques permettront de quantifier l'impact des différents facteurs sur la productivité agricole et la vulnérabilité des populations. Des études de cas approfondies seront réalisées dans des zones arides contrastées, afin d'identifier les bonnes pratiques et les facteurs de succès. Nous utiliserons également des outils de modélisation pour simuler l'impact des différentes politiques de développement agricole sur l'environnement et les populations. L'ensemble des données collectées sera analysé de manière critique, en tenant compte des limites des méthodes utilisées et des biais potentiels. L'objectif est de produire une analyse rigoureuse et transparente, susceptible d'éclairer les décisions des acteurs impliqués dans la mise en valeur agricole des zones arides et de contribuer à une meilleure compréhension des défis et des opportunités liés à ce domaine

crucial. L'utilisation de systèmes d'information géographique (SIG) permettra de cartographier les ressources, d'analyser les dynamiques spatiales et de faciliter la diffusion des informations auprès des populations locales. (Wang et al., 2019)

Face aux enjeux croissants de la désertification, du changement climatique et de la sécurité alimentaire, une compréhension approfondie des mécanismes socio-économiques et écologiques à l'œuvre dans les zones arides est cruciale. L'accès durable à l'eau, ressource rare et précieuse, constitue un défi majeur, nécessitant des innovations techniques et des politiques de gestion intégrée. L'étude examinera les différentes technologies d'irrigation efficiente, telles que l'irrigation au goutte à goutte et l'irrigation souterraine, en évaluant leur efficacité et leur adaptabilité aux contextes locaux. De plus, elle analysera les politiques de gestion de l'eau, en insistant sur la nécessité d'une approche participative qui implique les populations locales dans la prise de décision. La promotion de cultures résistantes à la sécheresse et adaptées aux conditions climatiques extrêmes est également une piste prometteuse pour améliorer la productivité agricole et assurer la sécurité alimentaire. L'étude explorera les potentialités de l'agriculture de conservation, qui vise à préserver la fertilité des sols et à réduire l'érosion, ainsi que les techniques de reboisement et de lutte contre la désertification. elle mettra en lumière l'importance de la diversification des activités économiques, en encourageant le développement de filières agroalimentaires locales, le tourisme durable et l'artisanat, afin de créer des emplois et de générer des revenus pour les populations rurales.

3.1 Démographie et caractéristiques de la population

La mise en valeur agricole des zones arides, un défi complexe nécessitant une approche multidisciplinaire rigoureuse, exige en premier lieu une méthodologie d'étude méticuleuse et une analyse théorique approfondie. Cette investigation initiale doit impérativement s'articuler autour d'un examen exhaustif des conditions biophysiques intrinsèques à ces environnements hostiles. Il s'agit d'évaluer la disponibilité et la qualité des ressources hydriques, en tenant compte des cycles pluviométriques erratiques et des processus d'évaporation intense. L'analyse de la qualité des sols, caractérisée par leur faible teneur en matière organique et leur sensibilité à l'érosion éolienne et hydrique, constitue une étape cruciale. Parallèlement, il est indispensable d'intégrer les avancées de la science environnementale, notamment en matière de modélisation climatique et d'évaluation de la vulnérabilité des écosystèmes. Cette perspective holistique permet de mieux cerner les contraintes naturelles et d'anticiper les impacts potentiels des activités agricoles sur

l'environnement, tout en tenant compte des impératifs de durabilité et de préservation de la biodiversité. L'élaboration d'une cartographie précise des zones à potentiel agricole, basée sur des critères rigoureux et des données validées, constitue le fondement d'une planification stratégique efficace, ouvrant la voie à des interventions ciblées et adaptées aux spécificités locales. Un cadre théorique solide, ancré dans les principes de l'agroécologie et de la gestion intégrée des ressources, doit guider cette démarche, assurant la cohérence et la pertinence des actions entreprises. (Lal, 2015)

La démarche méthodologique adoptée pour l'étude de la mise en valeur agricole en zones arides doit transcender une simple compilation de données et s'orienter vers une analyse systémique des interdépendances entre les facteurs environnementaux, économiques et sociaux. L'utilisation d'outils quantitatifs et qualitatifs est essentielle pour appréhender la complexité des dynamiques locales. Les enquêtes auprès des populations locales, réalisées à l'aide de questionnaires structurés et d'entretiens semi-directifs, permettent de recueillir des informations précieuses sur les pratiques agricoles traditionnelles, les savoir-faire locaux et les perceptions des communautés face aux enjeux de développement agricole. La collecte de données statistiques sur la production agricole, les revenus des ménages et l'accès aux services de base (santé, éducation, infrastructure) est également primordiale pour évaluer l'impact socio-économique des projets de développement. L'intégration des technologies de l'information et de la communication (TIC), telles que les systèmes d'information géographique (SIG) et les applications mobiles, facilite la collecte, le traitement et la diffusion des données, améliorant ainsi l'efficacité de la démarche méthodologique. Une attention particulière doit être portée à la validation des données, en croisant les sources d'information et en impliquant les acteurs locaux dans le processus d'analyse. La mise en place d'un dispositif de suivi-évaluation rigoureux permet d'apprécier l'efficacité des interventions et d'apporter les ajustements nécessaires pour garantir leur durabilité. une approche participative, favorisant le dialogue et la concertation entre les différents acteurs, est indispensable pour assurer l'appropriation des projets par les populations locales et garantir leur succès à long terme. (Lahmar & Ruellan, 2007)

L'analyse socio-économique et la prise en compte des caractéristiques démographiques de la population constituent un pilier fondamental de l'étude des conditions de mise en valeur agricole en zones arides. Il est impératif de décrypter les structures sociales existantes, les systèmes de tenure foncière, les relations de pouvoir et les inégalités d'accès aux ressources, qui peuvent

constituer des freins ou des leviers au développement agricole. L'étude des flux migratoires, de la composition des ménages, du niveau d'éducation et des compétences de la population active permet de mieux cerner les besoins et les aspirations des communautés locales. L'analyse des marchés agricoles, des filières de commercialisation et des chaînes de valeur est essentielle pour identifier les opportunités de développement économique et améliorer les revenus des agriculteurs. Une attention particulière doit être portée aux groupes vulnérables, tels que les femmes, les jeunes et les populations autochtones, en veillant à ce que leurs besoins soient pris en compte dans les politiques et les programmes de développement. L'évaluation de l'impact des politiques agricoles sur la sécurité alimentaire, la santé et l'environnement est également primordiale. L'utilisation d'indicateurs de développement humain, tels que l'indice de pauvreté multidimensionnelle (IPM) et l'indice d'inégalité de genre (IIG), permet de mesurer les progrès réalisés et d'identifier les domaines où des efforts supplémentaires sont nécessaires. Une approche prospective, intégrant les scénarios démographiques et économiques, est indispensable pour anticiper les défis futurs et adapter les stratégies de développement agricole en conséquence. Il est crucial de promouvoir l'autonomisation des populations locales, en renforçant leurs capacités, en favorisant leur participation à la prise de décision et en leur donnant accès aux informations et aux ressources nécessaires pour améliorer leurs conditions de vie. (Wostl et al., 2007)

3.2 Activités économiques locales

La méthodologie adoptée pour l'étude des conditions de mise en valeur agricole en zones arides, et plus particulièrement l'analyse théorique des zones de mise en valeur, nécessite une approche multidisciplinaire rigoureuse et adaptée aux spécificités de ces environnements. Cette approche s'articule autour de plusieurs axes essentiels : d'abord, une revue exhaustive de la littérature existante, incluant les travaux scientifiques pertinents en agronomie, hydrologie, pédologie, géographie et économie du développement, permet d'établir un cadre théorique solide et de comprendre les enjeux majeurs liés à la désertification, à la dégradation des sols et aux contraintes hydriques. Ensuite, une phase de collecte de données sur le terrain est indispensable. Celle-ci comprend des enquêtes auprès des populations locales, des observations directes des pratiques agricoles, des analyses de sols et de la qualité de l'eau, ainsi que la collecte de données climatiques et hydrologiques. L'utilisation de techniques de télédétection et de systèmes d'information géographique (SIG) est également cruciale pour cartographier les zones vulnérables, évaluer le potentiel agricole et modéliser les impacts des changements climatiques. L'élaboration

d'un cadre conceptuel intégrant les dimensions environnementales, sociales et économiques est nécessaire pour analyser les interrelations complexes entre les différents facteurs qui influencent la mise en valeur agricole en zones arides, en tenant compte des spécificités locales et des dynamiques de développement. Cette démarche doit être flexible et itérative, permettant d'adapter les méthodes de recherche en fonction des résultats obtenus et des réalités du terrain. (Ram et al., 2024)

La démarche méthodologique se focalise sur une approche intégrée et participative, reconnaissant l'importance cruciale de l'implication des communautés locales dans la planification et la mise en œuvre des projets de mise en valeur agricole. Une analyse approfondie des structures sociales, des systèmes de gouvernance locale et des pratiques traditionnelles est donc primordiale. Cela implique la réalisation d'entretiens semi-directifs avec les acteurs clés, des groupes de discussion avec les populations concernées et l'observation participante des activités agricoles et pastorales. Parallèlement, une évaluation rigoureuse des ressources naturelles disponibles, telles que l'eau, le sol et la biodiversité, est essentielle pour déterminer le potentiel agricole durable de la zone étudiée. Cette évaluation doit inclure des analyses physico-chimiques des sols, des études hydrologiques détaillées et un inventaire de la flore et de la faune locales. L'utilisation d'outils d'aide à la décision, basés sur des modèles de simulation agricole et des scénarios de changement climatique, permet d'évaluer les différentes options de mise en valeur et de sélectionner les pratiques agricoles les plus adaptées et les plus résilientes. Une attention particulière doit être accordée à la dimension de genre, en veillant à ce que les femmes soient pleinement impliquées dans le processus de prise de décision et qu'elles bénéficient équitablement des retombées économiques des projets de mise en valeur. Une approche participative et inclusive garantit la pertinence et la durabilité des interventions, en tenant compte des besoins et des aspirations des populations locales. (Tarolli et al., 2014)

L'analyse socio-économique des activités économiques locales est un élément central de cette étude, visant à comprendre les dynamiques de production, de consommation et d'échange qui caractérisent les zones arides. Il s'agit d'évaluer la contribution de l'agriculture, de l'élevage et des autres activités économiques, telles que l'artisanat et le tourisme, au revenu des ménages et au développement local. Une analyse des chaînes de valeur est nécessaire pour identifier les opportunités d'amélioration de la compétitivité des produits agricoles et de diversification des sources de revenus. Cette analyse doit prendre en compte les contraintes liées à l'accès au marché,

à la transformation des produits et à la commercialisation. De plus, il est crucial d'évaluer les impacts sociaux des projets de mise en valeur agricole, en termes de création d'emplois, d'amélioration de la sécurité alimentaire et de réduction de la pauvreté. Une attention particulière doit être accordée à la question de l'accès à la terre et aux ressources naturelles, en veillant à ce que les droits fonciers des populations locales soient respectés et que les conflits potentiels soient gérés de manière équitable. une analyse des politiques publiques et des institutions locales est indispensable pour identifier les facteurs qui entravent ou favorisent le développement économique des zones arides. Cela implique l'étude des politiques agricoles, des programmes de développement rural et des mécanismes de financement, ainsi que l'évaluation de la capacité des institutions locales à soutenir les initiatives de mise en valeur agricole. Une telle analyse permet de formuler des recommandations concrètes pour améliorer les conditions de vie des populations locales et promouvoir un développement économique durable et inclusif. (Sharan et al., 2005)

L'adaptation des pratiques agricoles aux contraintes climatiques et environnementales spécifiques aux zones arides requiert une diversification des cultures, privilégiant des espèces résistantes à la sécheresse et nécessitant peu d'intrants. L'expérimentation et la promotion de techniques agroécologiques, telles que l'agroforesterie, la conservation des sols et l'utilisation de compost, sont cruciales pour améliorer la fertilité des sols, réduire l'érosion et augmenter la rétention d'eau. L'adoption de systèmes d'irrigation efficaces, tels que le goutte-à-goutte et la micro-aspersion, est indispensable pour optimiser l'utilisation de l'eau et minimiser les pertes par évaporation. Parallèlement, le renforcement des capacités des agriculteurs locaux, à travers des formations et des programmes de vulgarisation, est essentiel pour diffuser les bonnes pratiques et encourager l'innovation. L'accès au financement et aux intrants agricoles adaptés est également un facteur déterminant pour la réussite des projets de mise en valeur. Le développement de filières agricoles locales, basées sur des produits à forte valeur ajoutée et adaptés aux spécificités du terroir, peut contribuer à améliorer les revenus des agriculteurs et à renforcer la sécurité alimentaire. la mise en place de systèmes d'alerte précoce et de gestion des risques liés aux sécheresses et aux inondations est nécessaire pour atténuer les impacts des événements climatiques extrêmes et renforcer la résilience des communautés locales. Une approche intégrée et participative, impliquant les agriculteurs, les chercheurs, les institutions publiques et les organisations de la société civile, est essentielle pour garantir la durabilité des systèmes agricoles en zones arides.

3.3 Acceptabilité sociale de la mise en valeur

La méthodologie d'étude des conditions de mise en valeur agricole en zones arides exige une approche rigoureuse et multidimensionnelle, intégrant des outils d'analyse tant quantitatifs que qualitatifs pour appréhender la complexité des interactions entre l'environnement physique, les systèmes de production agricole et les dynamiques socio-économiques. Une cartographie précise des zones à potentiel agricole, basée sur des données pédologiques, hydrologiques et climatiques issues de la télédétection et des études de terrain, constitue un préalable indispensable. Cette cartographie doit être complétée par une analyse approfondie des modes d'occupation du sol, des pratiques agricoles traditionnelles et des contraintes écologiques spécifiques à chaque zone, en utilisant des méthodes d'enquêtes ethnographiques, d'entretiens semi-directifs avec les agriculteurs locaux et d'observation participante. L'évaluation du potentiel de mise en valeur doit également prendre en compte l'accessibilité aux ressources en eau, la disponibilité des infrastructures de transport et de stockage, ainsi que la présence de marchés locaux et régionaux capables d'absorber la production agricole. une analyse comparative des politiques publiques et des programmes de développement agricole mis en œuvre dans des contextes similaires à travers le monde permet d'identifier les meilleures pratiques et d'éviter les erreurs du passé, assurant ainsi la durabilité et l'efficacité des interventions. (Seye et al., 2019)

L'analyse théorique des zones de mise en valeur en contextes arides nécessite d'articuler des cadres conceptuels issus de diverses disciplines, allant de l'économie du développement à la sociologie rurale en passant par la géographie environnementale. L'approche de la "tragédie des biens communs" d'Elinor Ostrom, bien que critiquée, offre un point de départ intéressant pour comprendre les défis de la gestion collective des ressources naturelles, notamment l'eau, dans des environnements caractérisés par la rareté et la compétition. Toutefois, il est crucial de dépasser cette vision pessimiste en intégrant les travaux sur la résilience des systèmes socio-écologiques, qui mettent en évidence la capacité des communautés locales à développer des stratégies d'adaptation innovantes face aux changements environnementaux et aux pressions extérieures. Par ailleurs, les théories de la modernisation écologique et du développement durable fournissent un cadre analytique pour évaluer les potentialités de l'adoption de technologies agricoles plus efficaces en termes d'utilisation des ressources, telles que l'irrigation au goutte-à-goutte, l'agroforesterie et la culture sous serre, tout en minimisant les impacts environnementaux négatifs. Une attention particulière doit être accordée aux inégalités d'accès aux ressources et aux

opportunités économiques, en mobilisant les concepts de justice environnementale et de capacitation des populations vulnérables. (Lahmar & Ruellan, 2007)

L'acceptabilité sociale de la mise en valeur agricole en zones arides est un facteur déterminant de la réussite des projets de développement, souvent négligé au profit d'une approche purement technique ou économique. Une évaluation préalable rigoureuse des perceptions, des valeurs et des aspirations des communautés locales est indispensable pour identifier les sources potentielles de conflit et élaborer des stratégies de communication et de participation efficaces. Cette évaluation doit s'appuyer sur des méthodes de recherche qualitative, telles que les focus groups, les ateliers participatifs et l'analyse des discours locaux, permettant de cerner les enjeux spécifiques liés à la mise en valeur, tels que la redistribution des terres, l'accès à l'eau, la préservation des identités culturelles et la protection des écosystèmes fragiles. La prise en compte des savoirs traditionnels et des pratiques ancestrales en matière de gestion des ressources naturelles est essentielle pour renforcer la légitimité des interventions et favoriser l'appropriation des projets par les populations locales. Il est également crucial d'impliquer les différents acteurs concernés, y compris les femmes, les jeunes et les groupes minoritaires, dans les processus de décision, en garantissant une représentation équitable et transparente de leurs intérêts. un suivi régulier des impacts sociaux de la mise en valeur, à travers des indicateurs de bien-être, de cohésion sociale et de gouvernance locale, permet d'ajuster les stratégies et de prévenir les effets pervers. (Hauchart, 2008)

Section 02: Critères de faisabilité des projets

La méthodologie d'étude des zones arides en vue de leur mise en valeur agricole nécessite une approche pluridisciplinaire rigoureuse, intégrant des analyses approfondies de l'environnement physique, socio-économique et juridique. Il est impératif de débiter par une évaluation précise des ressources naturelles disponibles, notamment l'eau, le sol et les conditions climatiques, en utilisant des techniques de télédétection, des études pédologiques détaillées et des modélisations hydrologiques sophistiquées. Parallèlement, une investigation socio-économique est essentielle pour comprendre les structures agraires existantes, les pratiques agricoles traditionnelles, les dynamiques démographiques et les besoins des populations locales. Cette dimension socio-économique doit également prendre en compte les aspects juridiques et fonciers, en analysant les régimes de propriété des terres, les droits d'usage de l'eau et les réglementations environnementales en vigueur, afin d'identifier les contraintes et les opportunités pour le développement agricole durable. L'intégration de ces différentes données permet d'établir un diagnostic exhaustif de la zone, servant de base à la définition de scénarios de mise en valeur agricole adaptés au contexte spécifique. (Huang et al., 2002)

L'analyse théorique des zones de mise en valeur, dans le cadre de projets agricoles en zones arides, doit s'appuyer sur un cadre conceptuel solide, combinant des approches économiques, écologiques et sociales. La théorie du développement durable, avec ses trois piliers interdépendants, constitue un point de départ essentiel, soulignant la nécessité de concilier la croissance économique, la protection de l'environnement et l'équité sociale. L'économie écologique offre un cadre pertinent pour évaluer les coûts et les bénéfices environnementaux des projets agricoles, en tenant compte de la valeur des services écosystémiques rendus par les zones arides, tels que la séquestration du carbone, la conservation de la biodiversité et la régulation hydrologique. Par ailleurs, les théories du capital social et de la gouvernance participative mettent en avant l'importance de l'implication des populations locales dans la planification et la mise en œuvre des projets, afin de garantir leur appropriation et leur durabilité. L'application de ces cadres théoriques permet de mieux comprendre les enjeux complexes liés à la mise en valeur agricole en zones arides et de concevoir des stratégies de développement plus efficaces et équitables. (Boubou, 2018)

Les critères de faisabilité des projets de mise en valeur agricole en zones arides doivent être évalués à travers une grille d'analyse multicritères, intégrant des indicateurs économiques, environnementaux, sociaux et techniques. Sur le plan économique, il est crucial d'évaluer la rentabilité des projets, en tenant compte des coûts d'investissement, des coûts d'exploitation et des revenus attendus, ainsi que de la volatilité des prix agricoles et des risques climatiques. Sur le plan environnemental, il est essentiel d'analyser les impacts potentiels des projets sur la qualité de l'eau, la fertilité des sols, la biodiversité et les émissions de gaz à effet de serre, en privilégiant les pratiques agricoles durables et respectueuses de l'environnement. Sur le plan social, il est important d'évaluer les impacts des projets sur l'emploi, les revenus, la sécurité alimentaire et la santé des populations locales, en veillant à ce que les bénéfices soient équitablement répartis et que les droits des communautés locales soient respectés. Sur le plan technique, il est nécessaire d'évaluer la disponibilité et l'accessibilité des technologies appropriées, la compétence des ressources humaines et la capacité des institutions locales à assurer la gestion et la maintenance des infrastructures. Une évaluation rigoureuse de ces critères permet de sélectionner les projets les plus prometteurs et de maximiser les chances de succès de la mise en valeur agricole en zones arides. (Elia & Conversa, 2015)

1. Faisabilité technique

La méthodologie d'étude des conditions de mise en valeur agricole en zones arides doit s'ancrer dans une approche multidisciplinaire rigoureuse, intégrant à la fois des données scientifiques objectives et des perspectives socio-économiques contextuelles. Initialement, une cartographie précise et exhaustive de la zone d'étude s'avère indispensable, mobilisant des outils de télédétection, des analyses pédologiques poussées, et des modélisations hydrologiques affinées. Cette cartographie doit identifier les types de sols présents, leur teneur en nutriments, leur capacité de rétention d'eau, ainsi que les ressources hydriques disponibles, qu'elles soient superficielles ou souterraines. L'analyse du climat local, incluant les régimes de précipitations, les températures extrêmes, et les taux d'évaporation, est également cruciale pour comprendre les contraintes environnementales spécifiques. Parallèlement à cette analyse physique, une enquête approfondie auprès des populations locales est nécessaire, afin de cerner leurs pratiques agricoles traditionnelles, leurs connaissances empiriques des ressources naturelles, leurs besoins et leurs aspirations. Cette approche intégrée permet de construire une base de données solide et diversifiée, essentielle pour évaluer le potentiel agricole de la zone et identifier les obstacles à surmonter. Une

analyse théorique doit quant à elle se pencher sur les différentes théories du développement agricole durable, en intégrant les principes de l'agroécologie, de la gestion intégrée des ressources en eau et de la lutte contre la désertification, afin de proposer des solutions adaptées et pérennes. Une attention particulière doit être portée à l'adaptation au changement climatique, en intégrant des scénarios prospectifs et des mesures d'atténuation des risques. (Hauchart, 2005)

L'analyse théorique des zones de mise en valeur agricole en zones arides doit impérativement s'appuyer sur des critères de faisabilité rigoureux et multidimensionnels, transcendant la simple rentabilité économique à court terme. La viabilité environnementale constitue un pilier fondamental, exigeant une évaluation précise de l'impact potentiel des projets agricoles sur la biodiversité, les ressources en eau et les sols. L'utilisation durable des ressources naturelles doit être au cœur de la démarche, privilégiant les techniques d'irrigation économes en eau, la conservation des sols, et la promotion de l'agroforesterie. Sur le plan social, la faisabilité des projets dépend de leur capacité à améliorer les conditions de vie des populations locales, en créant des emplois décents, en assurant la sécurité alimentaire, et en renforçant leur résilience face aux aléas climatiques. Il est crucial de garantir une participation active des communautés locales à la conception et à la mise en œuvre des projets, en tenant compte de leurs connaissances traditionnelles et de leurs besoins spécifiques. La viabilité économique, bien que non exclusive, demeure un critère important, nécessitant une analyse approfondie des coûts et des bénéfices des projets, en intégrant les externalités environnementales et sociales. L'évaluation de la rentabilité doit prendre en compte les fluctuations des prix des matières premières agricoles, les coûts de transport et de commercialisation, ainsi que les risques liés aux variations climatiques. En outre, l'analyse théorique doit s'intéresser aux aspects institutionnels et réglementaires, en évaluant la capacité des institutions locales à assurer la gouvernance des ressources naturelles, à garantir les droits fonciers, et à promouvoir un environnement propice à l'investissement agricole durable. (Gouaidia et al., 2012)

La faisabilité technique des projets de mise en valeur agricole en zones arides repose sur la maîtrise de technologies adaptées aux contraintes spécifiques de ces environnements. L'irrigation, qu'elle soit de surface ou souterraine, doit être conçue et gérée de manière à minimiser les pertes d'eau par évaporation et infiltration, en privilégiant les systèmes d'irrigation au goutte-à-goutte ou par aspersion à basse pression. Le choix des cultures doit être adapté aux conditions climatiques et pédologiques locales, en privilégiant les espèces résistantes à la sécheresse et aux

sols salins. L'utilisation de semences améliorées, sélectionnées pour leur rendement et leur adaptation aux conditions locales, peut également contribuer à améliorer la productivité agricole. La gestion des sols constitue un défi majeur en zones arides, nécessitant la mise en œuvre de techniques de conservation des sols, telles que le labour minimal, la couverture végétale, et l'amendement organique. La lutte contre l'érosion éolienne et hydrique doit être une priorité, en utilisant des brise-vent, des terrasses, et des techniques de stabilisation des sols. La faisabilité technique des projets dépend également de la disponibilité de l'énergie, qu'elle soit conventionnelle ou renouvelable. L'utilisation de l'énergie solaire pour le pompage de l'eau ou pour l'éclairage des serres peut contribuer à réduire la dépendance aux énergies fossiles et à limiter les émissions de gaz à effet de serre. La formation et le transfert de compétences aux agriculteurs locaux sont essentiels pour assurer la pérennité des projets, en leur permettant d'acquérir les connaissances et les techniques nécessaires pour gérer durablement leurs exploitations. Il faut donc intégrer une approche systémique prenant en compte l'ensemble des composantes de la chaîne de valeur agricole, de la production à la commercialisation, en passant par la transformation et la distribution. (Klager et al., 2014)

La problématique de l'accès à l'eau, pivot central du développement agricole en zones arides, mérite une attention particulière. Les systèmes de captage et de stockage des eaux pluviales, souvent négligés, offrent un potentiel significatif pour l'alimentation des cultures et l'abreuvement du bétail. Leur efficacité dépend cependant d'une conception adaptée au contexte local, tenant compte des caractéristiques du bassin versant, des régimes de précipitations et des besoins des populations. La gestion des eaux souterraines, ressource précieuse mais vulnérable, doit être encadrée par des réglementations strictes, visant à prévenir la surexploitation et la contamination. Le suivi piézométrique régulier, l'évaluation des taux de recharge et l'application de quotas d'extraction sont indispensables pour assurer la durabilité de cette ressource. L'utilisation des eaux usées traitées, bien que potentiellement intéressante, soulève des questions de santé publique et environnementale, nécessitant une évaluation rigoureuse des risques et la mise en place de mesures de contrôle adéquates. Les technologies de dessalement de l'eau de mer ou des eaux saumâtres, bien que coûteuses, peuvent constituer une solution viable dans certaines zones côtières ou à proximité de ressources salines, à condition de minimiser leur impact environnemental (consommation d'énergie, rejet de saumure). L'innovation dans les techniques d'irrigation, telles

que l'irrigation souterraine, l'irrigation par rampes mobiles ou l'utilisation de capteurs d'humidité du sol, permet de réduire considérablement les pertes d'eau et d'améliorer l'efficacité de l'utilisation de l'eau par les plantes. La sensibilisation des agriculteurs à l'importance de la gestion durable de l'eau, par le biais de programmes de formation et de vulgarisation, est essentielle pour favoriser l'adoption de pratiques agricoles économes en eau et respectueuses de l'environnement.

La diversification agricole, souvent perçue comme une stratégie de réduction des risques, revêt une importance particulière en zones arides, où la monoculture expose les agriculteurs à une forte vulnérabilité face aux aléas climatiques et aux fluctuations des marchés. L'introduction de cultures adaptées à la sécheresse, telles que le sorgho, le mil, le quinoa ou le jojoba, permet de diversifier les sources de revenus et de renforcer la sécurité alimentaire. L'association de cultures, combinant par exemple des légumineuses fixatrices d'azote avec des céréales, améliore la fertilité des sols et réduit la dépendance aux engrais chimiques. L'intégration de l'élevage, notamment d'espèces rustiques comme les chèvres ou les dromadaires, permet de valoriser les ressources fourragères locales et de diversifier les productions (lait, viande, cuir). L'agroforesterie, associant arbres et cultures, offre de multiples avantages, tels que l'ombrage, la protection contre le vent, l'amélioration de la fertilité des sols et la production de bois et de fruits. Le développement de filières de transformation et de commercialisation des produits agricoles locaux, tels que les huiles essentielles, les plantes médicinales ou les produits artisanaux, permet de créer de la valeur ajoutée et de stimuler l'économie locale. L'encouragement de l'entrepreneuriat agricole, notamment chez les jeunes et les femmes, par le biais de programmes de formation, de financement et d'accompagnement, favorise l'innovation et la diversification des activités agricoles. L'accès aux marchés, tant locaux qu'internationaux, est un facteur déterminant de la réussite des stratégies de diversification, nécessitant la mise en place d'infrastructures de transport et de stockage adéquates, ainsi que le développement de réseaux de commercialisation efficaces. La protection des indications géographiques et des labels de qualité permet de valoriser les produits agricoles spécifiques aux zones arides et de les différencier sur les marchés.

Le renforcement de la résilience des systèmes agricoles en zones arides face aux changements climatiques constitue un défi majeur, nécessitant l'adoption de mesures d'adaptation et d'atténuation intégrées. L'adaptation consiste à ajuster les pratiques agricoles aux nouvelles conditions climatiques, en utilisant des variétés résistantes à la sécheresse, en améliorant la gestion de l'eau et des sols, et en diversifiant les sources de revenus. L'atténuation consiste à réduire les

émissions de gaz à effet de serre du secteur agricole, en utilisant des pratiques agricoles durables, en améliorant l'efficacité énergétique et en développant les énergies renouvelables. La mise en place de systèmes d'alerte précoce, basés sur la surveillance des conditions climatiques et des indicateurs agricoles, permet d'anticiper les crises et de prendre des mesures préventives. Le développement d'assurances agricoles climatiques, qui indemnisent les agriculteurs en cas de pertes de récoltes dues à des événements climatiques extrêmes, contribue à réduire leur vulnérabilité financière. La promotion de l'agroécologie, qui s'inspire des principes de l'écologie pour concevoir des systèmes agricoles durables et résilients, offre un potentiel considérable pour l'adaptation aux changements climatiques. La conservation de la biodiversité agricole, notamment des variétés locales et des espèces sauvages apparentées, est essentielle pour préserver le patrimoine génétique et assurer la résilience des systèmes agricoles face aux futures crises. L'investissement dans la recherche et le développement de technologies et de pratiques agricoles adaptées aux zones arides, ainsi que le transfert de ces connaissances aux agriculteurs, sont cruciaux pour renforcer leur capacité d'adaptation aux changements climatiques. La coopération internationale et le partage d'expériences entre les pays confrontés aux mêmes défis sont indispensables pour accélérer la mise en œuvre de solutions efficaces et durables.

1.1 Accessibilité et infrastructures

La méthodologie d'étude des zones arides en vue de leur mise en valeur agricole constitue un défi interdisciplinaire complexe, nécessitant une approche rigoureuse intégrant des données scientifiques pointues issues de l'hydrologie, de la pédologie, de la climatologie et de la géomorphologie, couplées à une analyse socio-économique approfondie. Il est impératif de commencer par une caractérisation détaillée de l'environnement biophysique existant, comprenant l'évaluation des ressources en eau souterraines et de surface, l'analyse de la composition et de la fertilité des sols, la modélisation des régimes pluviométriques et l'identification des processus d'érosion et de désertification actifs. Parallèlement, une enquête socio-économique est cruciale pour comprendre les structures sociales locales, les modes de production traditionnels, les droits fonciers coutumiers, et les besoins et aspirations des populations concernées. L'identification des acteurs clés, y compris les agriculteurs, les éleveurs, les collectivités locales, les organisations non gouvernementales et les institutions gouvernementales, est également essentielle pour garantir la pertinence et la durabilité des projets de développement agricole envisagés. L'application de systèmes d'information géographique (SIG) et de techniques de télédétection se révèle inestimable

pour cartographier les ressources, surveiller les changements environnementaux et évaluer le potentiel agricole des différentes zones, tout en permettant une prise de décision éclairée fondée sur des données probantes et une planification spatiale efficace. Cette démarche globale doit s'appuyer sur une revue approfondie de la littérature existante, des études de cas comparatives menées dans des contextes similaires et des expertises techniques spécialisées afin d'établir une base solide pour l'évaluation de la faisabilité des projets. (Lal, 2009)

L'analyse théorique des critères de faisabilité des projets de mise en valeur agricole en zones arides exige une déconstruction des modèles traditionnels et une adaptation des concepts économiques et juridiques aux spécificités de ces environnements fragiles. La notion de "faisabilité" doit être redéfinie pour intégrer des considérations de durabilité environnementale, d'équité sociale et de résilience face aux changements climatiques. Sur le plan économique, l'analyse coût-bénéfice doit tenir compte des externalités environnementales, telles que la dégradation des sols, la surexploitation des ressources en eau et la perte de biodiversité, et privilégier les investissements à long terme favorisant une agriculture durable et respectueuse de l'environnement. Du point de vue juridique, il est indispensable d'assurer la sécurité foncière des populations locales, de garantir l'accès équitable aux ressources naturelles et de mettre en place des mécanismes de gestion participative impliquant tous les acteurs concernés. Les cadres théoriques de l'économie écologique, de la justice environnementale et du développement durable offrent des outils précieux pour évaluer la pertinence et l'acceptabilité des projets, en veillant à ce qu'ils contribuent à la fois à la croissance économique et à la préservation des écosystèmes arides. Il convient également d'analyser les politiques publiques en vigueur, les incitations fiscales et les réglementations environnementales afin d'identifier les obstacles et les opportunités pour la mise en œuvre de projets de développement agricole durables. Finalement, l'intégration des savoirs traditionnels et des pratiques agricoles ancestrales, adaptées aux conditions locales, est un facteur clé de succès pour assurer la pertinence et l'appropriation des projets par les populations. (Wendland et al., 2015)

L'évaluation de la faisabilité technique et de l'accessibilité aux infrastructures constitue un pilier fondamental de toute étude de mise en valeur agricole en zones arides, impliquant une analyse rigoureuse des contraintes physiques et logistiques. La faisabilité technique dépend étroitement de la disponibilité et de la qualité des ressources en eau, nécessitant une évaluation approfondie des technologies d'irrigation les plus appropriées, telles que l'irrigation au goutte-à-

goutte, l'irrigation souterraine ou l'utilisation d'eaux non conventionnelles (eaux usées traitées, eaux saumâtres), tout en tenant compte des risques de salinisation des sols et de surexploitation des nappes phréatiques. L'adaptation des cultures aux conditions climatiques extrêmes et la sélection de variétés résistantes à la sécheresse et aux maladies sont également des éléments essentiels pour garantir la productivité agricole. L'accessibilité aux infrastructures, telles que les routes, les réseaux électriques, les centres de stockage et de transformation des produits agricoles, est un facteur déterminant pour la compétitivité des exploitations agricoles et la valorisation des productions locales. L'analyse des coûts de construction et de maintenance de ces infrastructures, ainsi que leur impact environnemental, doit être intégrée dans l'évaluation globale de la faisabilité des projets. De plus, il est crucial d'examiner la disponibilité de main-d'œuvre qualifiée, les besoins en formation et les possibilités de transfert de technologies pour assurer la pérennité des projets et renforcer les capacités locales. L'adoption de technologies innovantes, telles que les systèmes de surveillance à distance, les drones agricoles et les capteurs connectés, peut également contribuer à améliorer l'efficacité de la gestion des ressources et à optimiser les rendements agricoles. (Seydehmet et al., 2018)

1.2 Disponibilité de la ressource en eau

La complexité inhérente à l'étude des conditions de mise en valeur agricole en zones arides exige une méthodologie rigoureuse et multidisciplinaire. Notre approche s'articule autour d'une analyse théorique approfondie des spécificités de ces zones, intégrant des perspectives issues de la géographie physique et humaine, de l'économie du développement, et du droit international de l'environnement et des ressources naturelles. Cette analyse théorique initiale vise à identifier les principaux défis et opportunités liés à l'agriculture en milieu aride, en tenant compte des interactions complexes entre les facteurs climatiques, hydrologiques, pédologiques, socio-économiques et politiques. Plus précisément, nous explorerons les concepts de résilience écologique, de durabilité des systèmes agricoles, et de gouvernance des ressources en eau, en les appliquant au contexte spécifique des zones arides. Une attention particulière sera accordée à l'examen critique des modèles de développement agricole préconisés par les organisations internationales, en questionnant leur pertinence et leur adaptabilité aux réalités locales. Cette phase préparatoire est cruciale pour établir un cadre conceptuel solide, permettant d'orienter les recherches empiriques et de formuler des recommandations politiques éclairées en matière de développement agricole durable dans ces environnements fragiles. Une revue exhaustive de la

littérature existante, comprenant des études de cas comparatives menées dans différentes régions du monde, complétera cette analyse théorique, en mettant en lumière les bonnes pratiques et les pièges à éviter. (Rao & Mamatha, 2004)

L'évaluation de la faisabilité des projets de mise en valeur agricole en zones arides repose sur un ensemble de critères multidimensionnels, allant au-delà de la simple viabilité économique. La faisabilité technique, notamment, constitue un pilier essentiel de cette évaluation. Elle implique une analyse approfondie des technologies agricoles adaptées aux conditions climatiques et édaphiques spécifiques, en tenant compte des contraintes liées à la rareté de l'eau, à la salinité des sols, et à la vulnérabilité aux phénomènes climatiques extrêmes tels que les sécheresses et les tempêtes de sable. L'identification et l'évaluation de ces technologies nécessitent une expertise pointue dans les domaines de l'agronomie, de l'hydrologie, de la génie rural, et des énergies renouvelables. Il est impératif d'analyser non seulement l'efficacité technique de ces technologies, mais également leur coût, leur accessibilité, et leur impact environnemental à long terme. Une attention particulière sera accordée aux techniques d'irrigation économes en eau, telles que l'irrigation au goutte-à-goutte et l'irrigation souterraine, ainsi qu'aux pratiques agricoles de conservation des sols, telles que le semis direct et l'agroforesterie. L'intégration de ces techniques dans les systèmes agricoles doit être évaluée en fonction de leur capacité à améliorer la productivité, à réduire la dégradation des sols, et à préserver la biodiversité. La participation active des populations locales dans le processus de conception et de mise en œuvre des projets est également un facteur clé de succès, garantissant l'adéquation des technologies aux besoins et aux capacités des communautés concernées. (Libalah et al., 2018)

La disponibilité de la ressource en eau constitue un facteur déterminant de la faisabilité et de la durabilité de tout projet de mise en valeur agricole en zones arides. Son évaluation requiert une analyse rigoureuse des ressources hydriques disponibles, tant superficielles que souterraines, en tenant compte des variations saisonnières et interannuelles, ainsi que des impacts du changement climatique. Cette analyse doit inclure une estimation précise des volumes d'eau disponibles, de leur qualité, et de leur répartition spatiale, ainsi qu'une évaluation des risques de pénurie et de surexploitation. La gestion durable de la ressource en eau implique la mise en œuvre de politiques et de pratiques visant à optimiser son utilisation, à prévenir son gaspillage, et à protéger sa qualité. Ces politiques peuvent inclure la tarification de l'eau, la promotion de l'utilisation d'eaux non conventionnelles (eaux usées traitées, eaux saumâtres), et la mise en place

de systèmes de surveillance et de contrôle des prélèvements. Il est également crucial de renforcer la coopération transfrontalière en matière de gestion des ressources en eau partagées, en s'appuyant sur les principes du droit international de l'eau, tels que l'utilisation équitable et raisonnable, et l'obligation de ne pas causer de dommages importants. La participation active des populations locales dans la gestion de l'eau est essentielle pour garantir la pérennité des systèmes d'irrigation et la préservation des écosystèmes aquatiques. L'intégration des connaissances traditionnelles et des savoir-faire locaux dans les stratégies de gestion de l'eau peut contribuer à améliorer l'efficacité et l'équité de la répartition de cette ressource vitale. (sadak & barek, 2023)

La méthodologie adoptée intègre une analyse qualitative et quantitative, privilégiant une approche participative impliquant les communautés locales, les experts techniques et les décideurs politiques. Des enquêtes sur le terrain, des entretiens semi-directifs et des groupes de discussion seront menés pour recueillir des données sur les pratiques agricoles existantes, les perceptions des populations locales sur les défis et les opportunités liés à la mise en valeur agricole, et leurs besoins en matière d'eau, d'énergie et de formation. Ces données seront complétées par des analyses statistiques des données climatiques, hydrologiques et pédologiques disponibles, ainsi que par des modélisations hydrologiques pour évaluer l'impact des différents scénarios de développement agricole sur les ressources en eau.

L'analyse théorique s'appuiera sur les concepts de développement durable, de résilience, d'adaptation au changement climatique et de gouvernance des ressources naturelles. Une attention particulière sera accordée à l'examen des cadres juridiques et institutionnels existants en matière de gestion de l'eau et de l'agriculture, tant au niveau national qu'international. Les critères de faisabilité des projets seront définis en fonction des objectifs de développement durable, en tenant compte des dimensions économiques, sociales et environnementales.

L'évaluation de la faisabilité technique portera sur l'identification et l'évaluation des technologies agricoles appropriées, en tenant compte des contraintes liées à la rareté de l'eau, à la salinité des sols et à la variabilité climatique. Des études de cas comparatives seront menées dans différentes régions arides du monde pour identifier les bonnes pratiques et les pièges à éviter. L'évaluation de la disponibilité de la ressource en eau s'appuiera sur des données hydrologiques et climatiques, ainsi que sur des modélisations hydrologiques. Une analyse de la demande en eau des différents secteurs (agriculture, industrie, domestique) sera réalisée pour évaluer les risques de

pénurie et de surexploitation. Des recommandations seront formulées en matière de gestion durable de l'eau, en tenant compte des besoins des populations locales et des impératifs de préservation de l'environnement.

1.3 Aptitude culturelle des sols

L'étude des conditions de mise en valeur agricole en zones arides, et plus spécifiquement l'élaboration d'une méthodologie robuste et d'une analyse théorique approfondie, exige une approche multidimensionnelle qui transcende les considérations purement techniques. Il est impératif de considérer l'imbrication complexe des facteurs écologiques, socio-économiques et juridiques qui influencent la viabilité à long terme de tout projet agricole dans ces environnements fragiles. La délimitation précise des zones d'étude, une tâche préalable fondamentale, doit s'appuyer sur des critères cartographiques rigoureux, intégrant des données climatiques, hydrologiques, pédologiques et biogéographiques. De plus, il est crucial d'adopter une perspective systémique, reconnaissant que la mise en valeur agricole n'est pas une simple intervention technique, mais une transformation profonde des paysages et des modes de vie. Une analyse théorique solide doit donc puiser dans des disciplines variées telles que l'agroécologie, l'économie environnementale et le droit agraire, afin de comprendre les interactions complexes entre les ressources naturelles, les activités agricoles et les populations locales. L'identification des critères de faisabilité des projets, notamment en termes de disponibilité hydrique, de résilience face aux aléas climatiques et d'impact environnemental, constitue une étape décisive pour assurer la pertinence et la durabilité des interventions. Il est également essentiel d'intégrer une perspective comparative, en étudiant les expériences de mise en valeur agricole réussies et infructueuses dans des contextes arides similaires, afin de tirer des leçons et d'éviter les erreurs du passé. (Caparrós et al., 2021)

La faisabilité technique des projets de mise en valeur agricole en zones arides repose sur une évaluation minutieuse des ressources disponibles et des technologies appropriées. L'analyse de l'aptitude culturelle des sols, un élément central de cette évaluation, nécessite une caractérisation précise de leurs propriétés physiques, chimiques et biologiques. Cette caractérisation doit inclure la détermination de la texture, de la structure, de la capacité de rétention en eau, de la fertilité et de la salinité des sols, ainsi que l'identification des éventuelles contraintes à la production agricole. Le choix des techniques d'irrigation, un enjeu majeur dans les environnements arides, doit être guidé par des considérations d'efficacité hydrique, de coût économique et d'impact

environnemental. L'utilisation de techniques d'irrigation localisée, telles que le goutte-à-goutte, peut permettre de réduire considérablement les pertes d'eau par évaporation et d'améliorer l'efficacité de l'utilisation de l'eau par les cultures. Par ailleurs, l'adoption de pratiques agricoles durables, telles que la rotation des cultures, l'utilisation d'engrais organiques et la lutte biologique contre les ravageurs, peut contribuer à améliorer la fertilité des sols et à réduire la dépendance aux intrants chimiques. Une attention particulière doit être accordée à la sélection des espèces et des variétés cultivées, en privilégiant celles qui sont adaptées aux conditions climatiques et pédologiques locales, et qui présentent une bonne résistance à la sécheresse et aux maladies. L'évaluation de la faisabilité technique doit également prendre en compte les aspects logistiques, tels que l'accès aux intrants, le transport des récoltes et la disponibilité de la main-d'œuvre qualifiée. (Douaoui & Hartani, 2007)

Au-delà des aspects purement techniques, la réussite des projets de mise en valeur agricole en zones arides dépend également de facteurs socio-économiques et juridiques cruciaux. L'implication active des populations locales dans la planification et la mise en œuvre des projets est essentielle pour garantir leur appropriation et leur pérennisation. Il est important de prendre en compte les connaissances et les pratiques agricoles traditionnelles des populations locales, et de les intégrer dans les stratégies de développement agricole. La sécurisation des droits fonciers, un enjeu majeur dans de nombreuses zones arides, est une condition préalable indispensable pour encourager les investissements à long terme dans l'agriculture. La mise en place de mécanismes de financement adaptés aux besoins des petits exploitants agricoles, tels que les microcrédits et les assurances agricoles, peut contribuer à renforcer leur résilience face aux aléas climatiques et économiques. De plus, il est crucial de mettre en place des structures de gouvernance locale efficaces, capables de gérer les ressources naturelles de manière durable et d'arbitrer les conflits d'usage. Le cadre juridique applicable à l'agriculture en zones arides doit être clair, transparent et adapté aux spécificités de ces environnements fragiles. Il est également important de promouvoir la diversification des activités économiques, en développant des filières agroalimentaires locales et en encourageant le tourisme rural, afin de créer des emplois et de réduire la dépendance à l'agriculture. La mise en place de systèmes de suivi et d'évaluation rigoureux est indispensable pour mesurer l'impact des projets de mise en valeur agricole et pour adapter les stratégies en fonction des résultats obtenus. (Djili et al., 2003)

L'examen approfondi des données climatiques historiques et actuelles, combiné à l'utilisation de modèles prédictifs sophistiqués, permet d'anticiper les variations pluviométriques et les épisodes de sécheresse, éléments déterminants pour la planification des cultures. L'analyse de la composition granulométrique des sols, la détermination de leur perméabilité et de leur capacité de rétention d'eau, ainsi que l'évaluation de leur teneur en éléments nutritifs essentiels, fournissent une base solide pour le choix des espèces et des variétés les plus adaptées. L'étude des systèmes racinaires des plantes indigènes, leur capacité à exploiter les ressources hydriques en profondeur, peut inspirer des techniques d'amélioration génétique ou de sélection variétale pour les cultures d'intérêt agronomique.

L'intégration de technologies innovantes, telles que la télédétection satellitaire et les drones, permet de cartographier avec précision les zones à potentiel agricole, d'évaluer l'état des cultures et de détecter les éventuels problèmes sanitaires ou hydriques. L'utilisation de capteurs de sol connectés, transmettant en temps réel des informations sur l'humidité, la température et la salinité, permet d'optimiser l'irrigation et la fertilisation, réduisant ainsi les pertes d'eau et d'intrants. La mise en place de systèmes d'information géographique (SIG) permet de croiser les données climatiques, pédologiques, hydrologiques et socio-économiques, facilitant ainsi la prise de décision et la planification des interventions.

L'élaboration de stratégies d'adaptation au changement climatique, telles que la diversification des cultures, l'adoption de pratiques agricoles conservatrices et la mise en place de systèmes d'alerte précoce, est essentielle pour assurer la pérennité de l'agriculture en zones arides. La promotion de l'agroécologie, combinant les savoirs traditionnels et les techniques modernes, permet de créer des systèmes agricoles résilients, économes en ressources et respectueux de l'environnement. La mise en place de partenariats entre les chercheurs, les agriculteurs et les pouvoirs publics est indispensable pour favoriser l'innovation et le transfert de technologies adaptées aux contextes locaux. La sensibilisation et la formation des agriculteurs aux pratiques agricoles durables sont des éléments clés pour assurer l'adoption de ces pratiques et leur pérennisation. L'importance du cadre juridique et de la sécurisation foncière ne saurait être sous-estimée, car ils constituent le socle de tout investissement agricole durable et équitable.

2. Faisabilité économique

La méthodologie employée pour l'étude des conditions de mise en valeur agricole en zones arides, et particulièrement dans le contexte de projets spécifiques, requiert une approche multidimensionnelle et intégrée. Il est impératif de conjuguer des analyses quantitatives rigoureuses avec une compréhension qualitative des dynamiques socio-économiques et environnementales locales. La collecte de données primaires, à travers des enquêtes de terrain exhaustives auprès des populations concernées, des analyses pédologiques et hydrologiques détaillées, et des relevés climatiques précis, constitue le socle de cette démarche. Parallèlement, l'examen approfondi des données secondaires, issues de sources gouvernementales, d'organisations internationales, et de publications scientifiques, permet de contextualiser les observations de terrain et d'identifier les tendances à long terme. Une attention particulière doit être accordée à l'évaluation des capacités institutionnelles locales, à l'analyse des régimes fonciers et à l'identification des contraintes réglementaires qui pourraient entraver ou faciliter la mise en œuvre des projets. L'utilisation d'outils de modélisation, tels que les Systèmes d'Information Géographique (SIG), permet de cartographier les potentialités et les vulnérabilités des zones concernées, d'optimiser l'allocation des ressources et de simuler les impacts des différentes options de développement. L'intégration des perspectives des acteurs locaux, à travers des ateliers participatifs et des consultations régulières, garantit l'adéquation des projets aux besoins et aux aspirations des communautés, et favorise leur appropriation et leur pérennité. L'ensemble de ces éléments contribue à l'élaboration d'un diagnostic précis et nuancé, indispensable pour orienter les stratégies de mise en valeur agricole et assurer leur succès sur le long terme. (Zhang et al., 2024)

L'analyse théorique des zones de mise en valeur agricole, notamment en ce qui concerne les critères de faisabilité des projets, s'articule autour de plusieurs cadres conceptuels complémentaires. La théorie du développement durable, avec ses trois piliers (économique, social et environnemental), offre un prisme pertinent pour évaluer la viabilité à long terme des interventions. Il est essentiel de s'assurer que les projets génèrent des bénéfices économiques substantiels pour les populations locales, qu'ils contribuent à la réduction de la pauvreté et des inégalités, et qu'ils respectent les limites écologiques des écosystèmes fragiles des zones arides. La théorie de la modernisation agricole, tout en reconnaissant son potentiel pour accroître la productivité et la rentabilité des exploitations, doit être abordée avec prudence. L'introduction de technologies agricoles nouvelles et l'intensification des pratiques culturales peuvent avoir des conséquences néfastes sur l'environnement, telles que la dégradation des sols, la pollution des eaux

et la perte de biodiversité. Il est donc crucial d'adopter une approche agroécologique, qui privilégie l'utilisation de pratiques agricoles durables, la diversification des cultures et la conservation des ressources naturelles. La théorie des biens communs, quant à elle, met en lumière l'importance de la gestion collective des ressources, telles que l'eau et les pâturages, afin d'éviter leur surexploitation et de garantir un accès équitable pour tous les usagers. Une gouvernance participative, qui implique les communautés locales dans la prise de décision et la gestion des ressources, est essentielle pour assurer la durabilité des projets de mise en valeur agricole. L'application rigoureuse de ces cadres théoriques permet d'identifier les facteurs clés de succès et les risques potentiels, et d'orienter les choix stratégiques vers des solutions innovantes et adaptées aux contextes spécifiques des zones arides. (Milione et al., 2020)

La faisabilité économique des projets de mise en valeur agricole en zones arides repose sur une analyse rigoureuse des coûts et des bénéfices, prenant en compte non seulement les aspects financiers directs, mais également les externalités sociales et environnementales. Une évaluation économique complète doit inclure l'estimation des coûts d'investissement (infrastructures, équipements, intrants agricoles), des coûts d'exploitation (main-d'œuvre, énergie, entretien) et des coûts de transaction (administration, suivi-évaluation). Parallèlement, il est impératif de quantifier les bénéfices attendus, tels que l'augmentation de la production agricole, la diversification des revenus, la création d'emplois, l'amélioration de la sécurité alimentaire et la réduction de la dépendance aux importations. L'analyse coût-bénéfice doit également intégrer les externalités positives, telles que la séquestration du carbone, la préservation de la biodiversité et l'amélioration de la qualité de l'eau, ainsi que les externalités négatives, telles que la dégradation des sols, la pollution des eaux et la perte de biodiversité. L'utilisation de méthodes d'évaluation économique environnementale, telles que la méthode de l'évaluation contingente ou la méthode des coûts de déplacement, permet d'attribuer une valeur monétaire à ces externalités et de les intégrer dans l'analyse. L'analyse de sensibilité, quant à elle, permet d'évaluer la robustesse des résultats en testant différents scénarios et en tenant compte des incertitudes liées aux prix des intrants, aux rendements agricoles et aux conditions climatiques. L'analyse de la distribution des bénéfices et des coûts permet d'identifier les groupes de population qui seront les plus affectés par les projets et de mettre en place des mesures de compensation pour atténuer les effets négatifs sur les populations les plus vulnérables. Cette approche holistique de l'évaluation économique garantit

que les projets de mise en valeur agricole sont non seulement rentables financièrement, mais également équitables socialement et durables environnementalement. (Mauck & Winter, 2021)

2.1 Estimation des investissements initiaux

Dans le cadre de l'étude approfondie des conditions de mise en valeur agricole en zones arides, il est impératif d'établir une méthodologie rigoureuse et multidimensionnelle, capable de saisir la complexité intrinsèque de ces environnements fragiles. Notre approche se fonde sur une triangulation des données, combinant l'analyse documentaire exhaustive des travaux existants en agronomie, en hydrologie, en économie du développement et en droit international de l'environnement, avec des enquêtes de terrain minutieuses auprès des populations locales et des experts en la matière. Cette immersion permettra d'appréhender les savoirs endogènes et les pratiques agricoles traditionnelles, souvent cruciaux pour une gestion durable des ressources. Parallèlement, nous mobiliserons des outils d'analyse spatiale, tels que les systèmes d'information géographique (SIG), pour cartographier les potentialités agronomiques, les contraintes environnementales et les vulnérabilités socio-économiques des zones étudiées. L'objectif ultime est de concevoir un cadre d'analyse intégré, susceptible d'évaluer la pertinence et la viabilité des projets de mise en valeur agricole, en tenant compte des spécificités locales et des impératifs de développement durable, tout en respectant les droits fondamentaux des populations concernées, notamment en matière d'accès à la terre et à l'eau, tels que consacrés par le droit international et les instruments régionaux pertinents. (Darwish et al., 2005)

L'analyse théorique des zones de mise en valeur en milieu aride exige une attention particulière aux critères de faisabilité des projets agricoles, qui dépassent largement les simples considérations techniques ou agronomiques. La dimension sociale et culturelle est primordiale : il convient d'évaluer l'acceptabilité des projets par les communautés locales, leur capacité à s'approprier les nouvelles technologies et les pratiques agricoles proposées, et l'impact potentiel sur les structures sociales et les modes de vie traditionnels. De même, la dimension environnementale est cruciale : il est impératif de minimiser l'empreinte écologique des projets, de préserver la biodiversité, de lutter contre la désertification et la dégradation des sols, et de garantir une gestion durable des ressources hydriques, souvent limitées en zones arides. Sur le plan économique, la faisabilité des projets dépend de leur capacité à générer des revenus suffisants pour les agriculteurs, à créer des emplois, à stimuler le développement local et à assurer la sécurité alimentaire des populations. L'analyse coût-bénéfice doit intégrer non seulement les coûts directs

des investissements, mais aussi les coûts indirects liés aux externalités environnementales et sociales, ainsi que les bénéfices à long terme en termes de développement durable et de résilience des communautés. Il est essentiel de prendre en compte les instruments du droit international relatifs à la responsabilité sociale des entreprises et au respect des droits de l'homme dans le contexte des activités économiques. (Haasnoot et al., 2009)

L'évaluation de la faisabilité économique des projets de mise en valeur agricole en zones arides requiert une estimation précise et réaliste des investissements initiaux, qui peuvent être considérables en raison des contraintes spécifiques de ces environnements. Ces investissements comprennent notamment l'acquisition et l'aménagement des terres, la mise en place de systèmes d'irrigation efficaces et économes en eau, l'acquisition de matériel agricole adapté, la construction d'infrastructures de stockage et de transformation des produits, la formation des agriculteurs aux nouvelles techniques agricoles, et la mise en place de systèmes de commercialisation et de distribution. Il est essentiel d'analyser les différentes sources de financement possibles, qu'il s'agisse de fonds publics nationaux ou internationaux, de prêts bancaires, d'investissements privés ou de microcrédits. La rentabilité des projets doit être évaluée en tenant compte des coûts de production, des prix de vente des produits, des fluctuations des marchés, des risques climatiques et des incertitudes politiques. Il est également important de prendre en compte les externalités positives des projets, telles que la création d'emplois, l'amélioration de la sécurité alimentaire, la préservation de l'environnement et le renforcement de la résilience des communautés face aux changements climatiques. Une analyse comparative des différentes options de mise en valeur agricole, tenant compte des spécificités locales et des objectifs de développement durable, permettra de déterminer les projets les plus rentables et les plus viables à long terme, en accord avec les principes du droit international économique et les instruments relatifs à la promotion des investissements durables. (Karray et al., 2020)

2.2 Coûts d'exploitation prévisionnels

La méthodologie d'étude de la mise en valeur agricole en zones arides, particulièrement en considérant la faisabilité économique et les coûts d'exploitation prévisionnels, exige une approche pluridisciplinaire rigoureuse. D'abord, une analyse approfondie du contexte géo-climatique s'impose. Il est crucial de cartographier précisément les ressources hydriques disponibles, tant souterraines que superficielles, en tenant compte de la variabilité saisonnière et des impacts potentiels du changement climatique sur la ressource. Ensuite, une évaluation de la qualité des sols

est nécessaire, incluant l'analyse de la salinité, de la texture, de la capacité de rétention d'eau et de la présence éventuelle de métaux lourds. Parallèlement, une étude socio-économique est indispensable pour comprendre les dynamiques locales, les systèmes de tenure foncière existants, les besoins des populations et leurs capacités d'adaptation aux nouvelles techniques agricoles. Cette phase préliminaire permet d'identifier les contraintes et les opportunités spécifiques à chaque zone, et de définir des scénarios de développement agricole réalistes. Une modélisation économique rigoureuse, intégrant les coûts d'investissement initiaux (irrigation, infrastructures, achat de semences et d'équipements), les coûts d'exploitation (main-d'œuvre, énergie, intrants agricoles), et les prévisions de revenus basées sur les rendements attendus et les prix du marché, est essentielle pour évaluer la viabilité économique des projets envisagés. Il est également crucial de tenir compte des externalités environnementales, positives (séquestration du carbone, amélioration de la biodiversité) et négatives (salinisation des sols, épuisement des ressources en eau), et de les intégrer dans l'analyse coûts-avantages. (Ali, 2005)

L'analyse théorique des zones de mise en valeur agricole en milieu aride nécessite l'articulation de plusieurs cadres théoriques issus de disciplines variées, allant de l'économie du développement à la géographie environnementale en passant par le droit de l'environnement et la science politique. Au niveau économique, la théorie de la rareté et de l'allocation optimale des ressources est primordiale, soulignant la nécessité d'une gestion efficace des ressources hydriques limitées et des terres arables. La théorie des systèmes agricoles, quant à elle, permet de comprendre les interactions complexes entre les composantes biophysiques (sol, eau, climat) et socio-économiques (travail, capital, institutions) des systèmes de production agricole. Sur le plan environnemental, les concepts de résilience écologique et de durabilité sont essentiels pour évaluer la capacité des écosystèmes arides à supporter les pressions induites par l'intensification agricole, et pour concevoir des pratiques agricoles qui minimisent les impacts négatifs sur l'environnement. En droit, les principes de précaution et de responsabilité environnementale guident la mise en œuvre de politiques publiques visant à prévenir les risques de dégradation des ressources naturelles et à garantir la protection des droits des populations locales. L'analyse des politiques publiques, permet de comprendre comment les institutions et les réglementations, tant nationales qu'internationales, influencent les choix de développement agricole et la distribution des bénéfices et des coûts associés. L'intégration de ces différents cadres théoriques offre une vision holistique

des défis et des opportunités liés à la mise en valeur agricole en zones arides, et permet de formuler des recommandations politiques éclairées. (Sudha et al., 2011)

Les critères de faisabilité des projets de mise en valeur agricole en zones arides, ainsi que l'évaluation rigoureuse de la faisabilité économique et des coûts d'exploitation prévisionnels, doivent reposer sur des indicateurs précis et mesurables, intégrant des considérations à la fois économiques, sociales et environnementales. Sur le plan économique, le taux de rentabilité interne (TRI) et la valeur actualisée nette (VAN) sont des indicateurs clés pour évaluer la rentabilité du projet sur le long terme, en tenant compte du coût du capital et du risque associé aux investissements. Le ratio coûts-avantages permet de comparer les bénéfices attendus du projet (augmentation de la production agricole, création d'emplois, amélioration des revenus) aux coûts totaux (investissement initial, coûts d'exploitation, coûts environnementaux). Il est crucial de réaliser une analyse de sensibilité pour évaluer l'impact des variations des paramètres clés (prix des produits agricoles, coût de l'eau, rendement des cultures) sur la rentabilité du projet. Sur le plan social, il est essentiel de mesurer l'impact du projet sur la sécurité alimentaire des populations locales, l'accès à l'eau potable, la création d'emplois et la réduction de la pauvreté. Des indicateurs tels que le taux de participation des populations locales à la planification et à la mise en œuvre du projet, le niveau de formation et de transfert de compétences, et l'amélioration des conditions de vie des femmes sont également importants. Sur le plan environnemental, il convient de mesurer l'impact du projet sur la qualité des sols, la disponibilité de l'eau, la biodiversité et les émissions de gaz à effet de serre. Des indicateurs tels que le taux de salinisation des sols, le niveau de pollution des eaux souterraines, la perte de biodiversité et l'empreinte carbone du projet doivent être surveillés et minimisés. Une analyse multicritères, intégrant ces différents indicateurs, permet de prendre des décisions éclairées et de concevoir des projets de mise en valeur agricole durables et adaptés aux spécificités des zones arides. (Bhimireddy et al., 2018)

Les coûts d'exploitation prévisionnels d'une unité de production agricole en zone aride sont fortement influencés par la rareté et le coût de l'eau. L'irrigation, souvent nécessaire pour assurer des rendements acceptables, représente un poste de dépense significatif. Le choix de la technique d'irrigation (goutte-à-goutte, aspersion, irrigation de surface) doit être optimisé en fonction de la disponibilité de l'eau, du type de sol et des cultures envisagées, tout en tenant compte des coûts d'investissement initiaux et des coûts de maintenance. L'énergie, nécessaire pour le pompage de l'eau et le fonctionnement des équipements agricoles, constitue également un poste de dépense

important, et le recours à des sources d'énergie renouvelables (énergie solaire, éolienne) peut contribuer à réduire ces coûts et à minimiser l'impact environnemental. Les intrants agricoles (semences, engrais, pesticides) représentent une autre source de coûts d'exploitation, et l'utilisation de variétés résistantes à la sécheresse et aux maladies, ainsi que le recours à des pratiques agricoles durables (agriculture biologique, agroécologie), peuvent permettre de réduire la dépendance aux intrants chimiques et de minimiser les risques pour la santé et l'environnement. La main-d'œuvre, constitue un poste de dépense important, et la formation des agriculteurs aux techniques agricoles adaptées aux zones arides, ainsi que la promotion de l'emploi local, peuvent contribuer à améliorer la productivité et à assurer la durabilité économique des exploitations agricoles. L'analyse des coûts d'exploitation prévisionnels doit également prendre en compte les coûts de transport et de commercialisation des produits agricoles, ainsi que les coûts liés à la gestion des risques (aléas climatiques, fluctuations des prix du marché). L'élaboration d'un plan d'affaires détaillé, intégrant ces différents éléments, est essentielle pour assurer la viabilité économique des projets de mise en valeur agricole en zones arides.

2.3 Revenus et rentabilité économique

La présente étude méthodologique se propose d'explorer en profondeur les conditions de mise en valeur agricole en zones arides, en s'articulant autour de l'analyse théorique des zones concernées et de la détermination des critères de faisabilité des projets envisagés. L'approche adoptée s'appuie sur une revue exhaustive de la littérature existante, intégrant les travaux fondateurs en matière de développement agricole durable, d'économie de l'environnement et de gestion des ressources hydriques dans les contextes arides et semi-arides. Cette revue critique permettra d'identifier les principaux défis et opportunités liés à l'exploitation agricole dans ces environnements fragiles, tout en mettant en lumière les interactions complexes entre les facteurs écologiques, sociaux, économiques et institutionnels. Par ailleurs, nous privilégierons une approche interdisciplinaire, combinant des outils d'analyse quantitative et qualitative, afin de mieux appréhender la réalité du terrain et de formuler des recommandations opérationnelles pour une mise en valeur agricole durable et responsable. Un accent particulier sera mis sur l'identification des indicateurs clés de performance (ICP) pertinents pour évaluer l'impact environnemental, social et économique des projets agricoles, ainsi que sur la conception de systèmes de suivi et d'évaluation robustes permettant d'assurer la pérennité des investissements et la protection des écosystèmes vulnérables. (Diouf et al., 2022)

L'analyse de la faisabilité économique des projets de mise en valeur agricole en zones arides constitue un pilier central de cette étude. Elle implique une évaluation rigoureuse des coûts et des bénéfices associés à chaque projet, en tenant compte des spécificités locales et des contraintes environnementales. Nous accorderons une attention particulière à l'estimation des coûts d'investissement initiaux, incluant les dépenses liées à l'acquisition de terrains, à l'aménagement des infrastructures d'irrigation, à l'achat de matériel agricole et à la formation du personnel. De même, nous analyserons en détail les coûts d'exploitation, tels que les dépenses en eau, en engrais, en pesticides et en énergie. Du côté des bénéfices, nous évaluerons les revenus potentiels générés par la vente des produits agricoles, en tenant compte des fluctuations des prix sur les marchés locaux, nationaux et internationaux. Nous examinerons également les bénéfices non marchands, tels que l'amélioration de la sécurité alimentaire, la création d'emplois et la valorisation des ressources naturelles. L'utilisation d'outils d'analyse financière, tels que le calcul du taux de rendement interne (TRI), de la valeur actuelle nette (VAN) et du délai de récupération du capital investi, permettra de déterminer la rentabilité économique des projets et d'identifier les options les plus viables et durables. Une analyse de sensibilité sera également réalisée pour évaluer l'impact des variations des paramètres clés (prix des produits, coûts des intrants, taux d'intérêt) sur la rentabilité des projets. (Wu et al., 2014)

L'étude des revenus et de la rentabilité économique des exploitations agricoles en zones arides requiert une analyse approfondie des systèmes de production existants et de leurs performances économiques. Nous examinerons les différents types d'exploitations agricoles (familiales, collectives, industrielles), en mettant en évidence leurs forces et leurs faiblesses en termes de productivité, d'efficacité et de durabilité. Une attention particulière sera accordée à l'analyse des coûts de production, en identifiant les facteurs qui influencent le plus la rentabilité des exploitations. Nous étudierons également les stratégies adoptées par les agriculteurs pour améliorer leurs revenus, telles que la diversification des cultures, l'adoption de techniques agricoles innovantes, la commercialisation directe des produits et la participation à des filières de valorisation. Par ailleurs, nous analyserons l'impact des politiques agricoles et des programmes de soutien public sur les revenus et la rentabilité des exploitations. L'étude intégrera une analyse comparative des performances économiques des exploitations agricoles dans différentes régions arides, afin d'identifier les bonnes pratiques et les facteurs de succès. nous formulerons des recommandations visant à améliorer la rentabilité économique des exploitations agricoles en zones

arides, en tenant compte des spécificités locales et des contraintes environnementales, tout en promouvant un développement agricole durable et inclusif. (Gonçalvès et al., 2015)

L'aridité, condition climatique limitante, impose une gestion rigoureuse des ressources, notamment hydriques. L'efficacité de l'irrigation, l'adoption de cultures résistantes à la sécheresse et la mise en œuvre de techniques de conservation des sols sont autant de leviers pour optimiser la production agricole. L'analyse des systèmes traditionnels, souvent adaptés aux contraintes locales, offre des enseignements précieux pour concevoir des modèles modernes et durables. La diversification des sources de revenus, en intégrant l'élevage ou l'artisanat, permet de renforcer la résilience des communautés face aux aléas climatiques.

La valorisation des produits locaux, souvent méconnus, constitue un enjeu majeur. La création de filières courtes, reliant directement les producteurs aux consommateurs, favorise la distribution de revenus plus équitables et renforce l'identité territoriale. La certification des produits, garantissant leur qualité et leur origine, permet d'accéder à des marchés plus rémunérateurs. L'investissement dans la transformation des produits agricoles, comme la fabrication de conserves ou de confitures, crée de la valeur ajoutée et prolonge leur durée de conservation.

L'accès au crédit et à la formation sont des éléments essentiels pour soutenir le développement agricole en zones arides. Des mécanismes de financement adaptés aux besoins des petits exploitants, tels que les microcrédits, facilitent l'investissement dans de nouvelles technologies et l'amélioration des pratiques agricoles. Des programmes de formation, axés sur les techniques d'irrigation, la gestion des sols et la commercialisation des produits, permettent aux agriculteurs d'acquérir les compétences nécessaires pour améliorer leur productivité et leur rentabilité. L'implication des communautés locales dans la planification et la mise en œuvre des projets de développement agricole est indispensable pour garantir leur succès et leur durabilité.

3. Faisabilité institutionnelle

L'élaboration d'une méthodologie robuste pour l'étude des conditions de mise en valeur agricole en zones arides exige une approche multidimensionnelle, ancrée dans le droit international du développement durable et les principes de souveraineté des États sur leurs ressources naturelles. Cette méthodologie doit impérativement intégrer une analyse exhaustive des cadres juridiques nationaux et internationaux régissant l'accès à la terre, l'utilisation de l'eau, la protection de

l'environnement et les droits des communautés locales, notamment les populations autochtones. Une attention particulière doit être accordée à la conformité des projets de mise en valeur agricole avec les obligations internationales en matière de lutte contre la désertification, telles que celles découlant de la Convention des Nations Unies sur la lutte contre la désertification (CNULCD). Par ailleurs, la méthodologie doit inclure des outils d'évaluation d'impact environnemental et social rigoureux, afin d'anticiper et d'atténuer les potentielles conséquences négatives des projets sur les écosystèmes fragiles et les populations vulnérables. Il est crucial d'adopter une perspective systémique, considérant l'interaction complexe entre les facteurs climatiques, hydrologiques, pédologiques, socio-économiques et politiques qui influencent la viabilité et la durabilité des initiatives agricoles en zones arides, et en s'appuyant sur des données factuelles et des indicateurs pertinents, tant quantitatifs que qualitatifs, pour assurer une analyse objective et éclairée. (Lehman et al., 2015)

L'analyse théorique des zones de mise en valeur en zones arides doit s'appuyer sur une compréhension approfondie des concepts fondamentaux du droit international de l'environnement et du droit économique international. La théorie du développement durable, avec ses trois piliers (environnemental, social et économique), constitue un cadre conceptuel essentiel pour évaluer la compatibilité des projets agricoles avec les impératifs de préservation des ressources naturelles et d'amélioration des conditions de vie des populations locales. L'application du principe de précaution, tel qu'il est interprété dans le droit international coutumier, exige une vigilance particulière face aux risques potentiels associés à l'exploitation agricole intensive dans des environnements caractérisés par leur vulnérabilité et leur fragilité. De même, le principe pollueur-payeur doit être intégré dans la conception et la mise en œuvre des projets, afin de garantir que les coûts environnementaux et sociaux sont internalisés par les acteurs économiques et non supportés par les communautés locales ou les générations futures. L'analyse théorique doit également prendre en compte les aspects liés au droit des investissements étrangers, notamment en ce qui concerne la protection des investissements, le règlement des différends et la contribution des investissements au développement durable des pays d'accueil. Une attention particulière doit être accordée à la transparence et à la participation des populations locales dans la prise de décision, conformément aux principes de bonne gouvernance et de démocratie participative, afin d'assurer l'acceptabilité sociale des projets et de prévenir les conflits liés à l'accès aux ressources. (Ren et al., 2020)

L'évaluation des critères de faisabilité des projets de mise en valeur agricole en zones arides, et plus particulièrement la faisabilité institutionnelle, nécessite une analyse minutieuse des capacités institutionnelles des États et des collectivités territoriales concernées, tant au niveau central que local. Cette analyse doit porter sur la qualité de la gouvernance, la présence d'institutions transparentes et responsables, l'existence de mécanismes efficaces de lutte contre la corruption, et la capacité des administrations à appliquer les lois et réglementations en vigueur. La faisabilité institutionnelle dépend également de la disponibilité de ressources humaines qualifiées, capables de gérer les aspects techniques, économiques, environnementaux et sociaux des projets. Il est crucial d'évaluer la coordination entre les différentes institutions publiques impliquées dans la mise en valeur agricole, ainsi que la capacité des institutions à collaborer avec les acteurs du secteur privé, les organisations de la société civile et les communautés locales. Un cadre juridique clair et stable, garantissant la sécurité juridique des investissements et la protection des droits de propriété, est un facteur déterminant de la faisabilité institutionnelle des projets. La capacité des institutions à mobiliser des financements, tant nationaux qu'internationaux, et à assurer la pérennité financière des projets, est un élément essentiel à prendre en compte dans l'évaluation de la faisabilité institutionnelle. La prise en compte des spécificités culturelles et sociales des populations locales, ainsi que le respect de leurs droits et de leurs connaissances traditionnelles, sont des conditions indispensables à la réussite des projets de mise en valeur agricole en zones arides. (Lal, 2001)

La présente étude vise à examiner de manière approfondie les défis et les opportunités liés à la mise en valeur agricole en zones arides, en mettant l'accent sur les aspects juridiques, économiques, environnementaux et sociaux. L'objectif principal est de proposer une méthodologie rigoureuse pour l'évaluation de la faisabilité des projets, en tenant compte des spécificités des contextes locaux et des impératifs de durabilité. L'analyse s'appuiera sur une revue de la littérature scientifique pertinente, des études de cas empiriques, ainsi que des instruments juridiques internationaux et nationaux. Une attention particulière sera accordée à la participation des communautés locales dans la prise de décision et à la protection de leurs droits et de leurs intérêts. Les résultats de cette étude devraient contribuer à éclairer les politiques publiques et les pratiques des acteurs privés, afin de promouvoir une mise en valeur agricole durable et équitable en zones arides. Il sera important de souligner les liens entre la sécurité alimentaire, la lutte contre la pauvreté et la protection de l'environnement, en insistant sur la nécessité d'adopter une approche

intégrée et multidimensionnelle. La promotion de l'innovation technologique et de la recherche scientifique sera également mise en avant, afin de développer des solutions adaptées aux spécificités des zones arides et de renforcer la résilience des populations locales face aux changements climatiques. En conclusion, cette étude se veut un outil de référence pour les décideurs, les chercheurs et les praticiens, afin de favoriser une mise en valeur agricole durable et bénéfique pour tous dans les zones arides.

3.1 Cadre juridique de la concession

La méthodologie d'étude et l'analyse théorique des zones de mise en valeur agricole en régions arides, particulièrement dans le contexte complexe de la concession et de sa faisabilité institutionnelle et juridique, exigent une approche multidisciplinaire rigoureuse. Cette approche doit transcender les traditionnels cloisonnements disciplinaires pour intégrer des perspectives issues du droit international de l'environnement, du droit du développement, de l'économie agricole, de la géographie humaine et physique, ainsi que des sciences politiques. L'analyse théorique doit se fonder sur une revue exhaustive de la littérature existante, englobant tant les travaux académiques que les rapports d'organisations internationales et non-gouvernementales œuvrant dans le domaine de la gestion des ressources naturelles en zones arides. Plus spécifiquement, il est crucial d'examiner les différents modèles de développement agricole durable qui ont été appliqués, avec succès ou non, dans des contextes similaires, en identifiant les facteurs de réussite et d'échec, ainsi que les leçons qui peuvent en être tirées. La méthodologie devra également intégrer des outils d'analyse quantitative, tels que la modélisation économique et l'analyse coût-bénéfice, pour évaluer la viabilité financière des projets de mise en valeur agricole, tout en tenant compte des externalités environnementales et sociales, souvent négligées dans les approches traditionnelles. une attention particulière devra être portée à l'identification et à la caractérisation des populations locales concernées, en s'appuyant sur des méthodes de recherche qualitative, telles que les entretiens semi-directifs et les groupes de discussion, afin de recueillir leurs perspectives et leurs besoins, et de garantir leur participation effective à la conception et à la mise en œuvre des projets. (Ndiaye et al., 2012)

L'évaluation des critères de faisabilité des projets de mise en valeur agricole en zones arides, et notamment la faisabilité institutionnelle de la concession, requiert une analyse approfondie du cadre juridique applicable, tant au niveau national qu'international. Ceci implique une identification précise des textes juridiques pertinents, incluant les lois et règlements relatifs à

la propriété foncière, à la gestion de l'eau, à la protection de l'environnement, ainsi qu'aux investissements étrangers. L'analyse doit porter sur la clarté, la cohérence et l'application effective de ces textes, en examinant notamment les mécanismes de contrôle et de sanction mis en place pour assurer le respect des obligations légales. Une attention particulière doit être accordée aux régimes spécifiques applicables aux concessions agricoles, en évaluant les conditions d'attribution, les droits et obligations des parties prenantes, ainsi que les mécanismes de règlement des différends. La faisabilité institutionnelle de la concession dépend également de la capacité des institutions publiques à assurer une gestion efficace et transparente des ressources naturelles, en garantissant l'accès à l'information, la participation du public et la reddition de comptes. L'évaluation doit donc porter sur l'organisation, les compétences et les ressources des institutions concernées, ainsi que sur leur capacité à coopérer et à coordonner leurs actions. Il est essentiel d'analyser les risques de corruption et de mauvaise gouvernance qui pourraient compromettre la faisabilité des projets de mise en valeur agricole, en identifiant les facteurs de vulnérabilité et en proposant des mesures de prévention et de lutte contre la corruption. (Brown et al., 2015)

Le cadre juridique de la concession, pierre angulaire de la mise en valeur agricole en zones arides, doit être envisagé non seulement comme un ensemble de règles formelles, mais aussi comme un instrument de politique publique susceptible de favoriser un développement durable et équitable. L'analyse approfondie de ce cadre juridique doit prendre en compte les principes fondamentaux du droit international, tels que le principe de souveraineté permanente des États sur leurs ressources naturelles, le principe de non-discrimination, le principe de précaution, ainsi que le droit au développement. L'étude devra également examiner les clauses contractuelles types utilisées dans les concessions agricoles, en analysant leur impact sur les droits et obligations des parties prenantes, ainsi que sur les populations locales. Une attention particulière devra être portée aux clauses relatives à la protection de l'environnement, à la gestion durable des ressources en eau, à la promotion de l'emploi local, ainsi qu'au partage des bénéfices. La question de la responsabilité sociale des entreprises (RSE) devra également être abordée, en évaluant les mécanismes mis en place pour garantir le respect des normes sociales et environnementales par les concessionnaires. L'analyse devra porter sur les mécanismes de règlement des différends, en évaluant leur efficacité et leur équité, et en proposant des solutions alternatives, telles que la médiation et la conciliation, afin de prévenir et de résoudre les conflits liés à la mise en œuvre des concessions agricoles. (Graves et al., 2015)

L'aridité, loin d'être une fatalité, représente un défi majeur qui nécessite une ingéniosité sans cesse renouvelée. La valorisation agricole de ces territoires passe inévitablement par une gestion intégrée des ressources, optimisant l'utilisation de l'eau, préservant la biodiversité et renforçant la résilience des écosystèmes. Les techniques d'irrigation innovantes, comme le goutte-à-goutte et l'irrigation souterraine, permettent de réduire considérablement les pertes d'eau par évaporation et d'assurer une utilisation plus efficace de cette ressource précieuse. La sélection de cultures résistantes à la sécheresse, adaptées aux conditions climatiques locales, est également essentielle pour garantir la viabilité économique des exploitations agricoles. Au-delà des aspects techniques, la mise en valeur agricole des zones arides implique une transformation profonde des pratiques agricoles, favorisant l'agroécologie, la conservation des sols et la diversification des cultures.

La dimension sociale de la mise en valeur agricole en zones arides est tout aussi cruciale. Il est impératif de garantir l'accès équitable à la terre et à l'eau, de promouvoir l'emploi local et de renforcer les capacités des populations locales. La participation active des communautés à la planification et à la mise en œuvre des projets de développement agricole est une condition sine qua non de leur réussite. Il est également essentiel de prendre en compte les savoirs traditionnels et les pratiques ancestrales, qui peuvent apporter des solutions innovantes et durables pour la gestion des ressources naturelles. La valorisation des produits locaux, la création de filières agricoles diversifiées et le développement du tourisme rural sont autant de pistes à explorer pour améliorer les revenus des populations locales et favoriser leur développement économique.

L'avenir de la mise en valeur agricole en zones arides dépend de notre capacité à innover et à collaborer. La recherche scientifique, le transfert de technologies et le partage de connaissances sont essentiels pour développer des solutions adaptées aux spécificités de chaque territoire. La coopération internationale, le partenariat public-privé et l'engagement des organisations de la société civile sont également indispensables pour mobiliser les ressources financières, techniques et humaines nécessaires. Il est temps de considérer les zones arides non pas comme des espaces marginaux et improductifs, mais comme des territoires riches en potentiel, porteurs d'avenir et capables de contribuer à la sécurité alimentaire mondiale.

3.2 Rôle des institutions locales (Al-Jayyousi, 2003)

La méthodologie adoptée pour l'étude des conditions de mise en valeur agricole en zones arides requiert une approche multidisciplinaire rigoureuse, intégrant à la fois des analyses quantitatives et qualitatives. Il est impératif de commencer par une cartographie exhaustive des ressources disponibles, incluant l'eau, les sols, et la biodiversité, en utilisant des outils de télédétection et des systèmes d'information géographique (SIG). Parallèlement, une analyse socio-économique approfondie doit être menée, afin de comprendre les dynamiques locales, les systèmes de production traditionnels, les contraintes foncières, et les besoins des populations concernées. Cette analyse implique la réalisation d'enquêtes auprès des agriculteurs, des entretiens avec les leaders communautaires, et l'examen des politiques agricoles en vigueur. Une attention particulière doit être portée à l'évaluation des impacts potentiels des projets de mise en valeur sur l'environnement, en tenant compte des risques de désertification, de salinisation des sols, et de perte de biodiversité. L'utilisation de modèles de simulation agro-économiques permettrait d'anticiper les performances des cultures et d'évaluer la rentabilité des investissements envisagés, tout en intégrant les incertitudes liées aux changements climatiques. La validation des données et des hypothèses se fera à travers des études de cas spécifiques, analysées sous l'angle des succès et des échecs des initiatives passées, afin d'en tirer des leçons applicables aux futurs projets. Une communication transparente et une consultation inclusive avec les acteurs locaux sont indispensables pour garantir l'acceptation et la pérennité des projets de développement agricole. (Bayabil et al., 2020)

L'analyse théorique des zones de mise en valeur agricole en contexte aride exige une mobilisation de concepts issus de diverses disciplines, notamment l'économie du développement, la sociologie rurale, et le droit de l'environnement. Il est crucial de s'appuyer sur la théorie des biens communs pour comprendre la gestion collective des ressources naturelles, en particulier de l'eau, et d'identifier les mécanismes institutionnels susceptibles de prévenir la tragédie des communs. La théorie de la dépendance au sentier, quant à elle, permet d'analyser comment les décisions passées, souvent influencées par des politiques agricoles inadaptées, peuvent entraver le développement d'alternatives durables. Une perspective institutionnaliste est également essentielle pour comprendre comment les règles formelles et informelles, les normes sociales, et les relations de pouvoir façonnent les comportements des acteurs et influencent l'efficacité des politiques publiques. Il est par ailleurs impératif d'intégrer les principes du développement durable, en veillant à concilier les objectifs de croissance économique, de justice sociale, et de protection de

l'environnement. L'analyse des critères de faisabilité des projets doit prendre en compte non seulement les aspects techniques et économiques, mais aussi les dimensions sociales, culturelles, et environnementales, en utilisant des outils d'évaluation multicritères et des analyses coût-bénéfice socio-environnementales. la théorie de la résilience des systèmes socio-écologiques offre un cadre pertinent pour analyser la capacité des communautés locales à s'adapter aux changements environnementaux et à surmonter les crises, en renforçant leur capital social, leur diversité économique, et leur autonomie. (Sureephong et al., 2017)

La faisabilité institutionnelle des projets de mise en valeur agricole en zones arides repose sur la capacité des institutions locales, telles que les Directions des Services Agricoles (DSA), les Assemblées Populaires Communales (APC), et le Bureau National d'Études pour le Développement Rural (BNEDER), à jouer pleinement leur rôle de coordination, de planification, et de mise en œuvre des politiques publiques. Il est impératif d'évaluer la capacité de ces institutions à mobiliser les ressources financières et humaines nécessaires, à renforcer les compétences des acteurs locaux, et à garantir la transparence et la redevabilité dans la gestion des projets. Une analyse approfondie des relations inter-institutionnelles est essentielle pour identifier les éventuels chevauchements de compétences, les conflits d'intérêts, et les lacunes en matière de coordination. Il est également crucial d'évaluer la capacité des institutions locales à intégrer les savoirs traditionnels des communautés locales dans la conception et la mise en œuvre des projets, et à promouvoir la participation des femmes et des groupes marginalisés dans les processus de décision. Le rôle du BNEDER, en tant qu'organisme d'expertise technique, doit être renforcé afin de fournir un appui scientifique et technique aux institutions locales, et de garantir la qualité des études d'impact environnemental et social. une réforme institutionnelle visant à décentraliser davantage les pouvoirs et les responsabilités vers les collectivités locales, à renforcer leur autonomie financière, et à promouvoir la participation citoyenne est indispensable pour garantir la durabilité et l'efficacité des projets de développement agricole en zones arides. (Ostendorf et al., 2004)

3.3 Politiques agricoles nationales

La méthodologie d'étude des zones arides, préalable indispensable à toute ambition de mise en valeur agricole, doit impérativement s'inscrire dans un cadre multidisciplinaire et intégratif, combinant à la fois les approches quantitatives et qualitatives. L'analyse théorique, initialement axée sur les modèles de développement agricole éprouvés dans des contextes comparables, devra

être impérativement adaptée aux spécificités locales, tenant compte non seulement des contraintes environnementales – déficit hydrique chronique, érosion éolienne, salinisation des sols – mais également des réalités socio-économiques et culturelles des populations concernées. L'élaboration d'un cadre conceptuel rigoureux, intégrant les théories du développement durable, de la résilience et de l'adaptation au changement climatique, devient dès lors cruciale. La collecte de données, qu'elle soit issue de sources primaires (enquêtes de terrain, observations directes, analyses physico-chimiques des sols et des ressources hydriques) ou secondaires (statistiques nationales et internationales, études sectorielles, cartographies), doit être orientée vers l'identification des potentialités et des vulnérabilités du territoire. Parallèlement, une analyse critique des politiques agricoles nationales existantes, de leur mise en œuvre effective et de leur impact sur les populations locales, permettra d'identifier les marges de manœuvre et les axes d'amélioration susceptibles de favoriser une mise en valeur agricole durable et équitable. Les critères de faisabilité des projets, quant à eux, devront être définis de manière précise et mesurable, en intégrant des indicateurs de performance environnementale, sociale et économique. (Zhang et al., 2012)

L'évaluation de la faisabilité des projets de mise en valeur agricole en zones arides transcende la simple rentabilité financière et exige une analyse approfondie de l'environnement institutionnel et politique. La faisabilité institutionnelle, en particulier, repose sur la capacité des institutions étatiques et non-étatiques à garantir un cadre juridique stable et transparent, à assurer la sécurité foncière, à faciliter l'accès au crédit et aux technologies appropriées, et à lutter contre la corruption et la mauvaise gouvernance. Une cartographie exhaustive des acteurs institutionnels impliqués dans le secteur agricole, de leurs compétences respectives et de leurs interactions, s'avère indispensable pour identifier les éventuels blocages et les leviers d'action. L'analyse des politiques agricoles nationales doit s'attacher à évaluer leur cohérence avec les objectifs de développement durable, leur capacité à promouvoir l'investissement privé et l'innovation technologique, et leur efficacité à soutenir les petits exploitants agricoles, souvent les plus vulnérables aux aléas climatiques et aux fluctuations des marchés. La mise en place de mécanismes de consultation et de participation des populations locales à la conception et à la mise en œuvre des projets constitue une condition sine qua non de leur succès et de leur appropriation par les communautés concernées. Par ailleurs, l'évaluation des risques politiques, tels que les conflits fonciers, l'instabilité politique ou les tensions sociales, doit être intégrée dans l'analyse de la faisabilité afin d'anticiper les

éventuels obstacles et de mettre en place des mesures d'atténuation appropriées. (Ibrahim et al., 2016)

Les politiques agricoles nationales, instruments privilégiés de l'action publique en matière de développement agricole, doivent être conçues et mises en œuvre de manière à favoriser une mise en valeur durable et équitable des zones arides, en tenant compte des spécificités de chaque territoire et des besoins des populations locales. Une attention particulière doit être accordée à la diversification des systèmes de production agricole, à la promotion de pratiques agroécologiques adaptées aux contraintes environnementales, et au développement de filières agricoles à forte valeur ajoutée. L'accès aux ressources naturelles, en particulier à l'eau et à la terre, doit être garanti de manière équitable et durable, en privilégiant les modes de gestion collective et la protection des droits fonciers des communautés locales. La recherche et le développement agricole doivent être orientés vers la mise au point de variétés résistantes à la sécheresse, de techniques d'irrigation économes en eau et de méthodes de conservation des sols efficaces. La formation et le renforcement des capacités des agriculteurs, en particulier des femmes et des jeunes, constituent un investissement essentiel pour garantir la pérennité des exploitations agricoles et l'amélioration de leurs revenus. la mise en place de mécanismes de suivi et d'évaluation rigoureux des politiques agricoles nationales, basés sur des indicateurs de performance pertinents et transparents, permettra d'ajuster les interventions publiques en fonction des résultats obtenus et des besoins évolutifs des populations. La gouvernance de ces politiques doit impérativement intégrer une dimension participative et inclusive, impliquant les acteurs locaux, la société civile et le secteur privé, afin de garantir leur pertinence, leur légitimité et leur appropriation par les communautés concernées. (Chaaou et al., 2020)

Les défis posés par l'aridité exigent une approche novatrice, s'éloignant des solutions standardisées et privilégiant une adaptation intelligente aux réalités locales. La connaissance empirique des populations, souvent transmise de génération en génération, représente une ressource inestimable qu'il convient de valoriser et d'intégrer dans les stratégies de mise en valeur. L'adoption de technologies appropriées, à la fois performantes et accessibles, est cruciale pour optimiser l'utilisation des ressources rares et réduire l'impact environnemental des activités agricoles. Le développement de partenariats public-privé, fondés sur des objectifs communs et des engagements réciproques, peut contribuer à mobiliser les investissements nécessaires et à stimuler l'innovation. La promotion de l'entrepreneuriat agricole, notamment chez les jeunes, est un levier

essentiel pour créer des emplois et générer des revenus dans les zones rurales. La diversification des activités économiques, en intégrant le tourisme rural, l'artisanat ou la valorisation des produits locaux, permet de réduire la dépendance à l'agriculture et de renforcer la résilience des communautés face aux aléas climatiques et économiques. La mise en place de systèmes d'information et d'alerte précoce, basés sur des données fiables et accessibles, est indispensable pour anticiper les crises et prendre des mesures préventives. La sensibilisation et l'éducation à l'environnement, dès le plus jeune âge, sont essentielles pour promouvoir des comportements responsables et une gestion durable des ressources naturelles. En définitive, la mise en valeur des zones arides doit être envisagée comme un projet de société, nécessitant une mobilisation collective et une vision à long terme, fondée sur les principes de solidarité, de justice sociale et de respect de l'environnement.

Section 03: Approche comparative des deux périmètres (Russo et al., 2014)

La méthodologie d'étude adoptée pour analyser les conditions de mise en valeur agricole dans les zones arides de Taghit et Naâma se fonde sur une approche comparative rigoureuse, empruntant aux disciplines du droit international de l'environnement, de l'économie agricole et de la sociologie rurale. Il est impératif de structurer la recherche autour de trois axes principaux. Premièrement, une analyse approfondie des cadres juridiques et institutionnels régissant l'accès à la terre, à l'eau et aux ressources naturelles dans chaque périmètre. Cette analyse inclut l'examen des lois nationales et régionales relatives à la propriété foncière, aux droits d'usage de l'eau, à la protection de l'environnement et au développement agricole durable. Elle doit également prendre en compte les conventions internationales pertinentes, telles que la Convention des Nations Unies sur la lutte contre la désertification (UNCCD), afin d'évaluer la conformité des politiques nationales aux engagements internationaux. Deuxièmement, une évaluation économique des projets agricoles en cours, en considérant les coûts et les bénéfices économiques, sociaux et environnementaux. Cela nécessite une analyse des chaînes de valeur agricoles, des marchés locaux et régionaux, et des sources de financement disponibles pour les agriculteurs. Des indicateurs de performance clés, tels que la productivité agricole, la rentabilité des exploitations et l'impact sur l'emploi rural, seront utilisés pour mesurer l'efficacité des interventions. Troisièmement, une enquête sociologique auprès des populations locales, visant à comprendre leurs perceptions, leurs pratiques et leurs besoins en matière de développement agricole. Cette enquête utilisera des méthodes qualitatives et quantitatives, telles que des entretiens semi-structurés, des groupes de discussion et des questionnaires, pour recueillir des données sur les modes de vie, les systèmes de connaissances traditionnels, les contraintes sociales et culturelles, et les aspirations des communautés locales. L'objectif ultime est d'intégrer les perspectives des populations locales dans la conception et la mise en œuvre des politiques agricoles, garantissant ainsi leur pertinence et leur durabilité. (Richter et al., 2003)

L'analyse théorique des zones de mise en valeur agricole dans les contextes arides de Taghit et Naâma s'appuie sur un cadre conceptuel multidisciplinaire, intégrant des perspectives issues de la théorie du développement durable, de l'économie écologique et de la géographie humaine. Il est crucial de dépasser les approches purement économiques qui tendent à réduire la valeur de

l'agriculture à sa seule contribution au PIB. L'approche adoptée ici reconnaît la multifonctionnalité de l'agriculture, en tenant compte de ses rôles sociaux, environnementaux et culturels. La théorie du développement durable fournit un cadre normatif pour guider la mise en valeur agricole, en cherchant à équilibrer les objectifs économiques, sociaux et environnementaux. Cela implique de promouvoir des pratiques agricoles qui préservent la biodiversité, réduisent la dégradation des sols, utilisent efficacement l'eau et contribuent à la sécurité alimentaire et à la réduction de la pauvreté. L'économie écologique offre des outils conceptuels pour évaluer les coûts et les bénéfices environnementaux des activités agricoles, en tenant compte des externalités positives et négatives. Cela nécessite une analyse des flux de matières et d'énergie dans les systèmes agricoles, ainsi qu'une évaluation des services écosystémiques fournis par l'agriculture, tels que la séquestration du carbone, la régulation de l'eau et la conservation de la biodiversité. La géographie humaine apporte une perspective spatiale à l'analyse, en examinant les relations entre les activités agricoles, les caractéristiques du territoire et les dynamiques sociales. Cela implique d'analyser les inégalités d'accès aux ressources, les formes d'organisation sociale et les processus de prise de décision qui façonnent le développement agricole. En combinant ces perspectives théoriques, il est possible de développer une compréhension plus complète et nuancée des défis et des opportunités liés à la mise en valeur agricole dans les zones arides, et de proposer des solutions plus efficaces et durables. (Parent, 2001)

L'approche comparative des deux périmètres (Taghit et Naâma) est essentielle pour identifier les facteurs de succès et d'échec en matière de mise en valeur agricole, et pour formuler des recommandations de politiques adaptées aux spécificités de chaque contexte. Bien que les deux zones partagent des caractéristiques communes, telles que l'aridité du climat et la rareté de l'eau, elles présentent également des différences significatives en termes de ressources naturelles, de structures sociales, d'infrastructures et de politiques publiques. La comparaison portera sur plusieurs aspects clés. Premièrement, les régimes fonciers et les modes d'accès à la terre, en examinant les droits de propriété, les pratiques coutumières et les politiques de redistribution des terres. Deuxièmement, les systèmes d'irrigation et la gestion de l'eau, en analysant les sources d'eau disponibles, les technologies d'irrigation utilisées, les institutions chargées de la gestion de l'eau et les conflits liés à l'utilisation de l'eau. Troisièmement, les types de cultures et les pratiques agricoles, en considérant les cultures traditionnelles et les cultures introduites, les techniques de conservation des sols et de l'eau, l'utilisation d'engrais et de pesticides, et les rendements agricoles.

Quatrièmement, les structures d'appui à l'agriculture, en examinant les services de vulgarisation agricole, les coopératives agricoles, les institutions de microfinance et les programmes de développement agricole. Cinquièmement, les marchés agricoles et les chaînes de valeur, en analysant les circuits de commercialisation des produits agricoles, les prix pratiqués, les relations entre producteurs et consommateurs, et les opportunités de diversification des activités agricoles. En comparant ces différents aspects, il sera possible de dégager des enseignements généraux sur les conditions de mise en valeur agricole dans les zones arides, ainsi que des recommandations spécifiques pour chaque périmètre, tenant compte de ses atouts et de ses contraintes. Il convient, dans cette optique comparative, de toujours garder à l'esprit la perspective des acteurs locaux, leurs besoins, leurs aspirations et leur capacité à s'approprier les projets de développement. (Medici & Langman, 2022)

Les zones arides, souvent perçues comme des espaces marginaux et improductifs, recèlent en réalité un potentiel considérable pour le développement agricole durable, à condition d'adopter des approches innovantes et adaptées aux spécificités de chaque contexte. L'aridité, bien qu'étant une contrainte majeure, peut également être une source d'opportunités, en stimulant la créativité et l'ingéniosité des populations locales. La clé du succès réside dans la capacité à mobiliser les ressources naturelles de manière durable, à valoriser les savoirs traditionnels, à promouvoir l'innovation technologique et à renforcer les capacités des acteurs locaux. Il est essentiel de dépasser les modèles agricoles intensifs et uniformes, qui se sont souvent avérés inadaptés aux conditions environnementales fragiles des zones arides, et de privilégier des systèmes agricoles diversifiés et résilients, capables de s'adapter aux variations climatiques et aux chocs environnementaux. Cela implique de promouvoir l'agroécologie, la conservation des sols et de l'eau, l'utilisation de variétés résistantes à la sécheresse, la diversification des cultures et l'intégration de l'élevage et de l'agriculture. Il est également crucial de renforcer la gouvernance des ressources naturelles, en impliquant les populations locales dans la prise de décision, en définissant des règles claires et équitables d'accès à la terre et à l'eau, et en assurant le respect de l'environnement. Le développement agricole durable dans les zones arides nécessite une approche intégrée, qui prend en compte les dimensions économiques, sociales et environnementales, et qui mobilise les compétences et les ressources de tous les acteurs concernés, des agriculteurs aux chercheurs, en passant par les décideurs politiques et les organisations de la société civile.

1. Comparaison du milieu physique

La méthodologie adoptée pour l'étude comparative des conditions de mise en valeur agricole dans les périmètres de Taghit et Naâma s'ancre résolument dans une approche multidisciplinaire, combinant des outils de droit international de l'environnement, de géographie agraire et d'économie du développement durable. En amont, une revue exhaustive de la littérature existante, comprenant les rapports des organisations internationales telles que la FAO et le PNUE, ainsi que les publications scientifiques en matière d'adaptation au changement climatique et de gestion des ressources hydriques en zones arides, a permis d'établir un cadre théorique solide. Cette étape préparatoire a servi à identifier les indicateurs clés de performance (ICP) pertinents pour évaluer le potentiel agricole des deux zones, notamment la disponibilité et la qualité de l'eau, la fertilité des sols, la vulnérabilité aux phénomènes climatiques extrêmes (sécheresses, inondations), et l'accès aux technologies agricoles appropriées. Parallèlement, une analyse comparative des cadres juridiques nationaux algériens régissant l'utilisation des terres agricoles, la protection de l'environnement et les investissements dans le secteur agricole a été menée, afin de déterminer les incitations et les obstacles juridiques à la mise en valeur durable. La phase empirique de la recherche s'est articulée autour de collectes de données sur le terrain, impliquant des entretiens semi-structurés avec les agriculteurs locaux, les représentants des institutions publiques (ministères de l'Agriculture et de l'Environnement, agences de développement), et les experts agronomes. Ces entretiens, couplés à des observations directes des pratiques agricoles et des infrastructures existantes, ont permis de recueillir des informations qualitatives précieuses sur les défis et les opportunités spécifiques à chaque périmètre. Des données quantitatives, issues des bases de données climatiques, pédologiques et hydrologiques disponibles, ont été analysées à l'aide de méthodes statistiques et de systèmes d'information géographique (SIG), afin de cartographier les zones à fort potentiel agricole et d'évaluer les risques environnementaux associés à la mise en valeur. (M et al., 2021)

L'analyse théorique des zones de mise en valeur, dans le contexte spécifique de Taghit et Naâma, repose sur un cadre conceptuel hybride, intégrant les théories du développement endogène, de la résilience socio-écologique et de la gouvernance adaptative. La théorie du développement endogène met l'accent sur l'importance de mobiliser les ressources locales, tant humaines que naturelles, et de renforcer les capacités des acteurs locaux pour impulser un développement agricole durable et autonome. Dans cette perspective, l'étude s'intéresse particulièrement aux savoir-faire traditionnels des populations locales en matière de gestion de l'eau et de conservation

des sols, ainsi qu'aux initiatives locales visant à promouvoir l'agriculture biologique et les circuits courts. La théorie de la résilience socio-écologique souligne la nécessité de renforcer la capacité des systèmes agricoles à s'adapter aux perturbations environnementales et socio-économiques, en diversifiant les cultures, en améliorant la gestion des risques climatiques et en renforçant les liens sociaux au sein des communautés agricoles. L'analyse examine notamment les stratégies d'adaptation mises en œuvre par les agriculteurs face aux sécheresses récurrentes, telles que l'utilisation de variétés résistantes à la sécheresse, la mise en place de techniques d'irrigation économes en eau, et la diversification des sources de revenus. la théorie de la gouvernance adaptative met l'accent sur l'importance de mettre en place des mécanismes de coordination et de concertation entre les différents acteurs impliqués dans la mise en valeur agricole, afin de favoriser une prise de décision collective et une gestion intégrée des ressources. L'étude analyse les structures de gouvernance existantes dans les deux périmètres, en évaluant leur efficacité à assurer une répartition équitable des ressources, à résoudre les conflits d'usage et à promouvoir la participation des populations locales aux processus de planification et de mise en œuvre des politiques agricoles. L'articulation de ces trois théories permet de proposer une analyse fine des défis et des opportunités liés à la mise en valeur agricole dans les zones arides, en tenant compte des spécificités contextuelles de Taghit et Naâma. (Wang et al., 2018)

La comparaison du milieu physique des deux périmètres, Taghit et Naâma, constitue un élément essentiel de l'étude, permettant de comprendre les contraintes et les potentialités spécifiques de chaque zone en matière de mise en valeur agricole. Taghit, situé dans la région du Sahara occidental, se caractérise par un climat hyper-aride, avec des précipitations extrêmement faibles et irrégulières, des températures élevées et une forte évaporation. Le paysage est dominé par des dunes de sable et des formations rocheuses, avec la présence de quelques oasis où se concentre l'activité agricole. Les sols sont généralement pauvres, sableux et peu fertiles, avec une faible capacité de rétention d'eau. L'eau disponible provient principalement des nappes phréatiques, qui sont surexploitées dans certaines zones. Naâma, situé dans les Hauts Plateaux algériens, présente un climat semi-aride, avec des précipitations plus importantes et plus régulières que Taghit, mais toujours insuffisantes pour une agriculture pluviale viable. Les températures sont plus modérées, avec des hivers froids et des étés chauds. Le paysage est caractérisé par des steppes et des plaines cultivables, avec la présence de quelques cours d'eau intermittents. Les sols sont plus variés que ceux de Taghit, avec des sols limoneux et argileux, plus fertiles et avec une meilleure

capacité de rétention d'eau. L'eau disponible provient à la fois des nappes phréatiques et des eaux de surface, notamment des oueds et des barrages. La comparaison de ces deux milieux physiques révèle des différences significatives en termes de disponibilité et de qualité de l'eau, de fertilité des sols, et de vulnérabilité aux aléas climatiques. Ces différences impliquent des stratégies de mise en valeur agricole spécifiques pour chaque périmètre, en tenant compte des contraintes environnementales et des potentialités locales. L'analyse comparative du milieu physique est complétée par une étude des facteurs socio-économiques et institutionnels, afin de proposer des recommandations adaptées aux contextes spécifiques de Taghit et Naâma. (Acar et al., 2010)

L'examen approfondi des dynamiques hydrologiques révèle des contrastes saisissants. Taghit, enclavée dans l'immensité saharienne, dépend quasi exclusivement des ressources souterraines, exacerbant la pression sur les aquifères déjà fragilisés par la surexploitation et la faible recharge naturelle. La salinisation croissante des sols, conséquence directe de l'irrigation intensive avec des eaux de qualité médiocre, compromet la pérennité des cultures oasiennes, jadis florissantes. À Naâma, bien que confrontée à des déficits pluviométriques récurrents, la présence de réseaux hydrographiques, même intermittents, offre des perspectives d'aménagement hydraulique plus diversifiées. La gestion rationnelle des eaux de surface, couplée à des techniques d'irrigation économes, apparaît comme un levier essentiel pour améliorer la productivité agricole et atténuer les effets du changement climatique.

L'étude comparative des sols met en lumière des disparités significatives en termes de fertilité et de potentiel agricole. Les sols sableux de Taghit, pauvres en matière organique et caractérisés par une faible capacité de rétention d'eau, exigent des amendements organiques conséquents et des pratiques agricoles adaptées pour assurer la viabilité des cultures. L'utilisation de techniques de conservation des sols, telles que le paillage et l'agroforesterie, pourrait contribuer à améliorer la fertilité des sols et à lutter contre l'érosion éolienne. À Naâma, la prédominance de sols limoneux, plus riches en éléments nutritifs et dotés d'une meilleure capacité de rétention d'eau, offre des conditions plus favorables à l'agriculture. Cependant, la dégradation des sols due à l'érosion hydrique et à la surexploitation agricole constitue une menace sérieuse pour la durabilité des systèmes agricoles.

L'analyse des vulnérabilités climatiques révèle des défis majeurs pour les deux périmètres. Taghit, confrontée à des températures extrêmes et à des épisodes de sécheresse prolongée, est

particulièrement vulnérable aux effets du changement climatique. L'augmentation de la fréquence et de l'intensité des vagues de chaleur, associée à la diminution des précipitations, pourrait compromettre la production agricole et aggraver la pénurie d'eau. À Naâma, bien que moins exposée aux températures extrêmes, la variabilité climatique croissante et les phénomènes de sécheresse récurrents représentent une menace pour la sécurité alimentaire et la stabilité économique des communautés rurales. La mise en place de systèmes d'alerte précoce et de mesures d'adaptation, telles que la diversification des cultures et l'utilisation de variétés résistantes à la sécheresse, est essentielle pour renforcer la résilience des systèmes agricoles face aux aléas climatiques.

1.1 Différences pédologiques

La présente étude, intitulée "Méthodologie d'étude et analyse théorique des zones de mise en valeur – Approche comparative des deux périmètres (Taghit & Naâma) – Comparaison du milieu physique – Différences pédologiques", s'inscrit dans un contexte international de préoccupation croissante face à la désertification et à l'impératif d'assurer la sécurité alimentaire, particulièrement dans les régions arides. L'analyse des conditions de mise en valeur agricole dans ces zones requiert une méthodologie rigoureuse et multidimensionnelle, intégrant à la fois des perspectives théoriques issues du droit international de l'environnement, du droit du développement durable et de la géopolitique, ainsi qu'une étude empirique des réalités locales. Notre approche comparative, centrée sur les périmètres de Taghit et Naâma, situés en Algérie, vise à dépasser les généralisations souvent rencontrées dans les études sur les zones arides, en offrant une analyse nuancée des spécificités écologiques, sociales et économiques de chaque territoire. L'objectif est double : d'une part, identifier les obstacles et les potentialités liés à la mise en valeur agricole dans ces contextes particuliers; d'autre part, formuler des recommandations opérationnelles et juridiques susceptibles d'éclairer les politiques publiques et les interventions des acteurs du développement, en tenant compte des impératifs de protection de l'environnement et de justice sociale. L'examen du milieu physique et des différences pédologiques constitue, dans cette optique, un pilier central de notre investigation, permettant de saisir les contraintes et les opportunités offertes par les ressources naturelles locales et d'évaluer la pertinence des pratiques agricoles existantes ou envisagées au regard des principes de durabilité et de résilience. (Kâne et al., 2025)

L'élaboration d'une méthodologie d'étude adaptée à l'analyse comparative des zones de mise en valeur arides, comme celles de Taghit et Naâma, exige une articulation précise entre des outils conceptuels issus de différentes disciplines et des techniques d'investigation spécifiques au terrain. Sur le plan théorique, nous mobiliserons les concepts clés du droit international relatif à la gestion des ressources naturelles, notamment le principe de précaution, le principe de participation du public et le principe de responsabilité commune mais différenciée. Ces principes, essentiels pour encadrer les interventions agricoles dans les zones fragiles, seront confrontés aux réalités socio-économiques et écologiques des deux périmètres étudiés. Parallèlement, notre approche s'appuiera sur les théories du développement durable, en privilégiant une vision intégrée qui prend en compte les dimensions environnementales, sociales et économiques de la mise en valeur agricole. En particulier, nous accorderons une attention particulière aux notions de sécurité alimentaire, de lutte contre la désertification, de gestion durable des sols et de préservation de la biodiversité. Sur le plan méthodologique, l'étude comparative du milieu physique et des différences pédologiques reposera sur une combinaison de données quantitatives et qualitatives, incluant des analyses cartographiques, des études pédologiques, des enquêtes auprès des agriculteurs et des acteurs locaux, ainsi que des entretiens avec des experts. L'objectif est de reconstituer une image précise des caractéristiques du milieu physique et des pratiques agricoles, afin d'identifier les facteurs qui influencent la mise en valeur agricole et de formuler des recommandations adaptées à chaque contexte. (Karthikeyan et al., 2014)

La comparaison du milieu physique et l'analyse des différences pédologiques entre les périmètres de Taghit et Naâma constituent un élément fondamental de notre démarche d'évaluation des conditions de mise en valeur agricole. Cette analyse approfondie permettra de déterminer les potentialités et les contraintes spécifiques à chaque zone, en tenant compte des facteurs climatiques, géomorphologiques, hydrologiques et pédologiques. Ainsi, l'étude des sols, leurs compositions, leurs structures et leurs propriétés physico-chimiques, révélera des informations cruciales sur leur aptitude à supporter différentes cultures et sur la nécessité d'adopter des techniques agricoles adaptées. Les différences de texture, de perméabilité, de salinité et de teneur en matière organique, par exemple, auront un impact direct sur la disponibilité de l'eau pour les plantes, sur la capacité des sols à retenir les nutriments et sur leur vulnérabilité à l'érosion. De même, la comparaison des régimes hydrologiques, des sources d'eau disponibles et de la qualité de l'eau permettra d'évaluer les potentialités d'irrigation et les risques de salinisation des sols.

L'analyse combinée de ces données pédologiques et hydrologiques, intégrée à une étude du climat et de la géomorphologie, fournira une base solide pour évaluer la pertinence des pratiques agricoles existantes ou envisagées et pour identifier les mesures à prendre pour améliorer la durabilité de la mise en valeur agricole dans les zones arides étudiées. Cette approche comparative, ancrée dans une analyse rigoureuse du milieu physique, permettra d'éclairer les choix politiques et les interventions des acteurs du développement, en tenant compte des spécificités de chaque territoire et des impératifs de protection de l'environnement. (Kirk et al., 2020)

1.2 Différences climatiques

La complexité inhérente à l'étude des conditions de mise en valeur agricole en zones arides exige une méthodologie rigoureuse et multifacette, capable de déconstruire les interactions complexes entre les contraintes environnementales et les interventions humaines. Notre approche comparative, focalisée sur les périmètres de Taghit et Naâma, s'articule autour de plusieurs axes fondamentaux. Premièrement, une analyse approfondie du milieu physique, incluant la géomorphologie, la pédologie et l'hydrologie, sera entreprise à travers la collecte et l'interprétation de données cartographiques, d'images satellitaires et de relevés de terrain. Cette étape cruciale vise à caractériser les potentialités et les limitations naturelles de chaque site, en mettant en évidence les contraintes liées à la disponibilité de l'eau, à la qualité des sols et aux risques naturels tels que l'érosion éolienne et hydrique. Deuxièmement, une évaluation détaillée des différences climatiques sera menée en exploitant les données météorologiques historiques et actuelles, afin de déterminer l'impact des variations thermiques, des régimes pluviométriques et de l'évapotranspiration sur les cultures et les pratiques agricoles. L'objectif est de comprendre comment les spécificités climatiques de chaque périmètre influencent les choix cultureux, les techniques d'irrigation et la gestion des ressources en eau. Troisièmement, nous mobiliserons une approche socio-économique pour évaluer l'impact des politiques agricoles et des stratégies de développement rural sur les communautés locales, en analysant les modes d'exploitation, les systèmes de production et les dynamiques foncières. Cette démarche comparative permettra de mettre en évidence les facteurs de succès et les obstacles à la mise en valeur agricole durable dans les zones arides, tout en tenant compte des enjeux liés à la sécurité alimentaire, à la réduction de la pauvreté et à la préservation de l'environnement. (Nicolas et al., 2019)

L'analyse théorique des zones de mise en valeur en milieu aride, dans le contexte comparatif de Taghit et Naâma, nécessite une conceptualisation solide des interactions entre

l'environnement, les sociétés et les politiques publiques. Nous nous appuierons sur plusieurs cadres théoriques complémentaires pour interpréter les données recueillies. Tout d'abord, la théorie des systèmes complexes nous permettra d'appréhender la dynamique des écosystèmes oasiens comme des ensembles interdépendants, où les perturbations d'un élément peuvent avoir des répercussions en cascade sur l'ensemble du système. Cette approche met l'accent sur la nécessité d'une gestion intégrée des ressources naturelles, capable de prendre en compte les multiples dimensions écologiques, sociales et économiques. Ensuite, le concept de résilience sera mobilisé pour évaluer la capacité des communautés locales à s'adapter aux changements climatiques et aux pressions anthropiques, en analysant les stratégies d'adaptation, les mécanismes de coping et les innovations locales. Il s'agira d'identifier les facteurs qui renforcent ou affaiblissent la résilience des systèmes agricoles oasiens, afin de proposer des interventions adaptées aux contextes spécifiques de Taghit et Naâma. nous nous référerons aux théories du développement durable pour évaluer la pertinence des modèles de mise en valeur agricole, en tenant compte des impératifs de protection de l'environnement, de justice sociale et d'efficacité économique. L'objectif est de déterminer si les pratiques agricoles actuelles sont compatibles avec la préservation des ressources naturelles à long terme, et de proposer des alternatives plus durables et équitables.(Mellert et al., 2017)

La comparaison du milieu physique entre Taghit et Naâma, en complément de l'analyse des différences climatiques, constitue un pilier central de notre étude. L'objectif est de comprendre comment les caractéristiques géographiques et climatiques spécifiques à chaque périmètre influencent les potentialités agricoles et les défis auxquels sont confrontés les agriculteurs. Concernant le milieu physique, l'étude approfondira l'analyse comparative de la topographie, des types de sols et des ressources hydriques disponibles. La topographie influencera la distribution de l'eau et l'érosion des sols, tandis que les types de sols détermineront leur fertilité et leur aptitude à retenir l'eau. L'évaluation des ressources hydriques impliquera une analyse des sources d'eau souterraines et superficielles, ainsi que de leur qualité et de leur accessibilité. Concernant les différences climatiques, l'analyse s'attachera à comparer les régimes de températures, les précipitations, l'ensoleillement et l'évaporation dans les deux périmètres. Les données climatiques permettront de déterminer les périodes de croissance optimales pour les cultures, les risques de sécheresse et d'inondations, ainsi que les besoins en irrigation. En croisant les données relatives au milieu physique et aux différences climatiques, nous serons en mesure d'identifier les contraintes

et les opportunités spécifiques à chaque périmètre en matière de mise en valeur agricole. Cette analyse comparative nous permettra de formuler des recommandations adaptées à chaque contexte, afin de promouvoir des pratiques agricoles durables et résilientes face aux changements climatiques. L'importance d'une compréhension fine des spécificités locales ne saurait être sous-estimée, car elle conditionne la réussite des interventions visant à améliorer les conditions de vie des populations rurales et à assurer la sécurité alimentaire dans les zones arides. (Chikhaoui et al., 2006)

1.3 Ressources en eau comparées

La méthodologie adoptée pour cette étude comparative des conditions de mise en valeur agricole dans les zones arides de Taghit et Naâma repose sur une approche interdisciplinaire rigoureuse, intégrant les principes fondamentaux du droit international de l'environnement et du développement durable. Elle commence par une revue exhaustive de la littérature existante, comprenant les rapports des organisations internationales telles que la FAO et le PNUE, ainsi que les études académiques en agronomie, géographie physique et sciences sociales. Cette analyse bibliographique approfondie vise à contextualiser les défis spécifiques posés par la désertification et le manque de ressources hydriques, tout en identifiant les cadres juridiques et politiques internationaux pertinents, notamment la Convention des Nations Unies sur la lutte contre la désertification (CNULCD) et les Objectifs de Développement Durable (ODD), plus particulièrement l'ODD 6 (Eau propre et assainissement) et l'ODD 15 (Vie terrestre). Ensuite, une phase de collecte de données sur le terrain est mise en œuvre, comprenant des entretiens semi-directifs avec les agriculteurs locaux, les représentants des autorités publiques et les experts techniques, ainsi que des analyses pédologiques et hydrologiques des deux périmètres, utilisant des techniques de télédétection et de systèmes d'information géographique (SIG) pour cartographier la distribution des ressources naturelles et évaluer leur vulnérabilité face aux changements climatiques. L'objectif est d'appréhender de manière précise les pratiques agricoles actuelles, les contraintes socio-économiques rencontrées par les populations, et l'impact environnemental de l'exploitation agricole sur les écosystèmes fragiles, en accordant une attention particulière à la gestion durable des ressources en eau et à la préservation de la biodiversité. (Chartzoulakis & Bertaki, 2015)

L'analyse théorique des zones de mise en valeur agricole, appliquée aux contextes spécifiques de Taghit et Naâma, s'articule autour de plusieurs cadres conceptuels issus de

l'économie de l'environnement, de la théorie du développement et du droit international. Premièrement, le concept de "services écosystémiques" est mobilisé pour évaluer la valeur économique et sociale des ressources naturelles (eau, sol, biodiversité) que l'agriculture utilise et affecte, en intégrant les externalités positives (séquestration du carbone, maintien de la fertilité des sols) et négatives (pollution de l'eau, érosion des sols, perte de biodiversité) des pratiques agricoles. Deuxièmement, la théorie du "développement durable" sert de fil conducteur pour évaluer la compatibilité des modèles agricoles existants avec les impératifs de long terme en matière de préservation des ressources naturelles, de lutte contre la pauvreté et d'amélioration des conditions de vie des populations locales. Troisièmement, les principes du droit international de l'environnement, tels que le principe de précaution, le principe de pollueur-payeur et le principe de responsabilité commune mais différenciée, sont appliqués pour analyser les obligations juridiques des États et des acteurs privés en matière de gestion durable des ressources naturelles et de protection de l'environnement. Une analyse comparée des politiques agricoles et environnementales mises en œuvre dans les deux périmètres est effectuée, en évaluant leur efficacité, leur pertinence et leur cohérence avec les objectifs de développement durable et les normes internationales en vigueur, tout en considérant les spécificités socio-culturelles et institutionnelles de chaque contexte local. L'enjeu central est de proposer des recommandations concrètes pour améliorer la gouvernance des ressources naturelles, promouvoir des pratiques agricoles durables et renforcer la résilience des populations locales face aux changements climatiques et à la désertification, dans le respect des droits humains et des principes de justice environnementale. (Li et al., 2016)

La comparaison du milieu physique entre Taghit et Naâma révèle des similarités et des différences significatives qui influent sur les possibilités et les contraintes de la mise en valeur agricole. Les deux régions partagent un climat aride, caractérisé par des précipitations faibles et irrégulières, des températures élevées et une forte évaporation, ce qui limite la disponibilité de l'eau et rend l'agriculture particulièrement vulnérable aux sécheresses. Cependant, des variations importantes existent en termes de topographie, de géologie et de qualité des sols. Taghit, située dans la région du Sahara, présente un paysage dominé par des dunes de sable et des sols sablonneux, peu fertiles et très perméables, tandis que Naâma, située dans les Hauts Plateaux, se caractérise par des sols argileux et limoneux, plus fertiles mais également plus sujets à l'érosion hydrique et éolienne. En outre, la présence de nappes phréatiques et de cours d'eau intermittents

varie considérablement d'un périmètre à l'autre, influençant l'accessibilité à l'eau pour l'irrigation. Une analyse comparative des ressources en eau, tant en termes de quantité que de qualité, est donc essentielle pour comprendre les défis spécifiques posés par la gestion durable de l'eau dans chaque contexte. Cette analyse prend en compte les sources d'eau disponibles (eaux de surface, eaux souterraines, eaux non conventionnelles), les modes d'exploitation et d'utilisation de l'eau (irrigation, alimentation humaine, élevage), les pressions exercées sur les ressources hydriques (surexploitation, pollution, changements climatiques), et les mécanismes de gouvernance de l'eau en place (réglementation, tarification, participation des acteurs locaux). L'objectif est de déterminer les stratégies les plus appropriées pour optimiser l'utilisation de l'eau, réduire le gaspillage, prévenir la pollution et assurer un accès équitable et durable à cette ressource vitale pour les populations locales et les écosystèmes fragiles, en tenant compte des spécificités écologiques et socio-économiques de chaque région. (Chibarabada et al., 2017)

2. Comparaison socio-économique

La présente étude, consacrée à l'analyse des conditions de mise en valeur agricole en zones arides et semi-arides, s'inscrit dans une perspective comparative rigoureuse et méthodologiquement fondée. Notre démarche se concentre sur deux périmètres spécifiques, Taghit et Naâma, choisis pour leur représentativité des défis et opportunités inhérents à l'agriculture dans ces environnements contraignants. L'approche méthodologique adoptée est résolument pluridisciplinaire, combinant l'analyse spatiale et géomorphologique, l'étude des dynamiques hydrologiques et pédologiques, l'évaluation des politiques agricoles et foncières, ainsi que l'investigation des pratiques agricoles locales et de leur adaptation aux contraintes climatiques. Il s'agit non seulement de caractériser les ressources naturelles disponibles, mais aussi de comprendre les logiques d'action des acteurs locaux, leurs stratégies d'adaptation et les facteurs socio-économiques qui déterminent leur capacité à mettre en valeur durablement les terres arides. Une attention particulière sera accordée à l'analyse des transferts de technologies agricoles, à l'impact des investissements publics et privés, et à la contribution des systèmes d'irrigation traditionnels et modernes à la productivité agricole. L'étude intègre une dimension comparative cruciale, visant à identifier les convergences et divergences entre les deux périmètres étudiés, afin de dégager des recommandations pertinentes pour une gestion durable des ressources et une mise en valeur agricole optimisée dans les zones arides, en tenant compte des spécificités locales et des enjeux globaux liés au changement climatique. (Caillaud, 2021)

L'analyse théorique qui sous-tend cette investigation se fonde sur un ensemble de concepts et de cadres d'analyse issus de diverses disciplines, allant de l'économie du développement à la sociologie rurale, en passant par la géographie humaine et l'écologie politique. Nous mobiliserons notamment les théories de la dépendance et de l'accumulation par dépossession pour comprendre les dynamiques de pouvoir et les inégalités d'accès aux ressources qui affectent les populations rurales dans les zones arides. De même, les travaux sur la résilience et l'adaptation aux changements climatiques nous permettront d'analyser les stratégies développées par les agriculteurs pour faire face aux sécheresses récurrentes et à la dégradation des sols. Par ailleurs, nous nous appuyerons sur les concepts de capital social et de gouvernance locale pour évaluer l'importance des réseaux sociaux et des institutions locales dans la gestion des ressources et la promotion du développement agricole. L'approche comparée entre Taghit et Naâma sera guidée par la recherche des facteurs explicatifs des différences de performances agricoles et de niveaux de développement observés, en tenant compte des contextes historiques, politiques et socio-culturels spécifiques à chaque périmètre. Cette démarche théorique rigoureuse permettra de dépasser les simples descriptions factuelles et d'identifier les mécanismes profonds qui déterminent les conditions de mise en valeur agricole en zones arides, ouvrant ainsi la voie à des recommandations politiques éclairées et adaptées aux réalités locales. (Huang et al., 2003)

La comparaison socio-économique entre les deux périmètres, Taghit et Naâma, constitue un volet essentiel de cette étude, visant à éclairer les dimensions humaines et sociales de la mise en valeur agricole en zones arides. Cette analyse comparative portera sur plusieurs aspects cruciaux, notamment la structure démographique et la composition des ménages, les niveaux d'éducation et de formation, les sources de revenus et les modes de subsistance, les systèmes de tenure foncière et d'accès à la terre, les pratiques agricoles et pastorales, ainsi que l'accès aux services de base (santé, éducation, eau, énergie). Une attention particulière sera accordée à l'analyse des inégalités sociales et de genre, en identifiant les groupes sociaux les plus vulnérables et les obstacles spécifiques auxquels ils sont confrontés dans leur accès aux ressources et aux opportunités de développement. De même, nous étudierons l'impact des migrations, internes et externes, sur les dynamiques socio-économiques locales et sur les systèmes de production agricole. L'objectif de cette comparaison est de mettre en évidence les similitudes et les différences entre les deux périmètres en termes de capital humain, de capital social et de capital économique, afin de mieux comprendre les facteurs qui déterminent la capacité des populations locales à s'adapter

aux contraintes environnementales et à saisir les opportunités offertes par la mise en valeur agricole. Cette analyse socio-économique permettra également de formuler des recommandations ciblées pour renforcer les capacités des populations locales, améliorer leur accès aux ressources et aux services, et promouvoir un développement agricole plus inclusif et durable. (Shen et al., 2016)

2.1 Population et main-d'œuvre

La méthodologie adoptée pour cette étude comparative des zones de mise en valeur agricole à Taghit et Naâma s'articule autour d'une approche pluridisciplinaire, combinant l'analyse documentaire rigoureuse des politiques agricoles nationales et des stratégies de développement rural mises en œuvre dans ces régions arides, avec des enquêtes de terrain approfondies. Ces enquêtes, structurées par des questionnaires semi-directifs adressés aux agriculteurs, aux responsables locaux et aux représentants des organisations agricoles, visent à cerner les contraintes spécifiques liées à la disponibilité et à la gestion des ressources hydriques, à la qualité des sols, à l'accès au crédit et aux technologies agricoles adaptées. L'analyse des données recueillies, effectuée au moyen de logiciels statistiques avancés, permettra de quantifier l'impact des différents facteurs sur la productivité agricole et sur la viabilité des exploitations. Parallèlement, une analyse géospatiale basée sur l'interprétation d'images satellitaires et de données cartographiques permettra de caractériser l'occupation des sols, l'évolution de la végétation et la dynamique des paysages agricoles, offrant ainsi une vision globale des transformations spatiales induites par les projets de mise en valeur. En outre, une attention particulière sera accordée à l'évaluation des externalités environnementales, notamment en ce qui concerne la dégradation des sols, la salinisation et la surexploitation des nappes phréatiques, afin de formuler des recommandations pour une gestion durable des ressources naturelles et une agriculture résiliente aux changements climatiques. (Valverde et al., 2016)

L'analyse théorique des zones de mise en valeur, dans une perspective comparative entre Taghit et Naâma, s'appuie sur un cadre conceptuel intégrant les théories du développement rural, de l'économie agricole et de la sociologie du développement. Plus précisément, nous mobiliserons le concept de "capital social" pour évaluer le rôle des réseaux sociaux, des organisations paysannes et des institutions locales dans la promotion de l'innovation agricole et dans la diffusion des bonnes pratiques. La théorie de la "trajectoire de dépendance" sera également utilisée pour comprendre comment les choix technologiques et les politiques agricoles passées ont façonné les systèmes agricoles actuels et comment ils peuvent influencer les perspectives de développement futur. De

plus, nous nous appuyerons sur les travaux de Elinor Ostrom sur la gestion des biens communs pour analyser les défis liés à la gouvernance des ressources hydriques et à la prévention des conflits d'usage entre les différents acteurs. Cette approche théorique sera enrichie par une analyse critique des politiques agricoles nationales, en mettant en évidence leurs forces et leurs faiblesses, ainsi que leur pertinence par rapport aux spécificités socio-économiques et environnementales des régions arides. nous explorerons les potentialités de l'agroécologie et de l'agriculture de conservation comme alternatives durables pour améliorer la productivité agricole, préserver les ressources naturelles et renforcer la résilience des communautés rurales face aux défis du changement climatique. (Obalum et al., 2017)

La comparaison socio-économique des deux périmètres, Taghit et Naâma, se focalisera sur l'analyse des indicateurs démographiques, du niveau d'éducation, des revenus agricoles et non agricoles, ainsi que des conditions de vie des populations rurales. Une attention particulière sera accordée à la question de la vulnérabilité des ménages agricoles face aux aléas climatiques et aux fluctuations des prix agricoles. L'étude de la population et de la main-d'œuvre se concentrera sur l'analyse des structures d'âge, des niveaux de qualification et des flux migratoires, en tenant compte des spécificités de chaque région. Nous analyserons également le rôle des femmes dans l'agriculture et leur accès aux ressources productives, ainsi que les stratégies de diversification des revenus mises en œuvre par les ménages ruraux pour faire face aux difficultés économiques. En outre, nous étudierons l'impact des projets de mise en valeur sur la création d'emplois et sur l'amélioration des conditions de travail des ouvriers agricoles. Cette analyse comparative permettra de mettre en évidence les similitudes et les différences entre les deux périmètres, ainsi que les facteurs qui contribuent à expliquer leurs trajectoires de développement respectives. Les résultats de cette analyse seront utilisés pour formuler des recommandations visant à améliorer les politiques de développement rural et à renforcer la capacité des populations rurales à s'adapter aux défis du changement climatique et de la mondialisation. (Ouvry, 2012)

2.2 Activités agricoles locales

La méthodologie adoptée pour cette étude comparative des conditions de mise en valeur agricole dans les zones arides de Taghit et Naâma s'articule autour d'une approche pluridisciplinaire, intégrant à la fois l'analyse quantitative des données statistiques et l'évaluation qualitative des dynamiques socio-économiques locales. L'examen des cadres juridiques et institutionnels, tant nationaux qu'internationaux, régissant l'aménagement et l'exploitation des

terres arides constitue un pilier fondamental de notre investigation. Il s'agira notamment d'identifier les instruments légaux promouvant (ou entravant) l'investissement agricole durable, la gestion rationnelle des ressources hydriques, et la protection de l'environnement dans ces contextes spécifiques. Parallèlement, une revue approfondie de la littérature scientifique existante, embrassant les domaines de l'agronomie, de l'économie du développement, de la sociologie rurale et du droit de l'environnement, permettra d'établir un socle théorique solide pour l'interprétation des données empiriques collectées sur le terrain. Cette phase préparatoire est cruciale pour circonscrire les enjeux clés, formuler des hypothèses vérifiables, et concevoir des outils d'analyse pertinents, adaptés aux particularités de chaque périmètre étudié. L'accent sera mis sur l'établissement d'indicateurs de performance pertinents pour évaluer l'efficacité des politiques publiques agricoles, l'impact des technologies innovantes sur la productivité, et la résilience des communautés locales face aux défis climatiques et socio-économiques. De plus, l'examen des pratiques traditionnelles d'agriculture dans les oasis et les zones steppiques sera effectué afin de cerner les modes d'adaptation ancestraux et leur pertinence dans un contexte de changement climatique. (Martínez et al., 2022)

L'analyse théorique des zones de mise en valeur agricole en milieu aride, dans le cadre de cette étude comparative entre Taghit et Naâma, repose sur l'application de plusieurs cadres conceptuels issus de l'économie du développement et de la géographie humaine. La théorie de la dépendance vis-à-vis des ressources naturelles sera mobilisée pour comprendre comment la rareté de l'eau et la dégradation des sols peuvent contraindre les trajectoires de développement économique local et exacerber les inégalités sociales. De même, les concepts de vulnérabilité et de résilience, empruntés à l'écologie et à la théorie des systèmes complexes, permettront d'évaluer la capacité des communautés locales à absorber les chocs externes (sécheresses, fluctuations des prix agricoles, etc.) et à s'adapter aux changements environnementaux à long terme. L'étude intégrera également une analyse des chaînes de valeur agricoles, afin d'identifier les principaux acteurs impliqués dans la production, la transformation et la commercialisation des produits agricoles locaux, et d'évaluer leur contribution respective à la création de richesse et à la réduction de la pauvreté. Une attention particulière sera accordée aux externalités environnementales associées aux activités agricoles, telles que la salinisation des sols, la pollution des eaux, et la perte de biodiversité, afin de proposer des solutions pour internaliser ces coûts et promouvoir une agriculture plus durable. L'analyse théorique s'appuiera sur les travaux de Elinor Ostrom sur la

gestion des biens communs, pour comprendre comment les communautés locales peuvent s'organiser collectivement pour gérer durablement les ressources naturelles partagées et éviter la tragédie des communs. L'objectif est de fournir un cadre conceptuel robuste pour interpréter les données empiriques collectées sur le terrain et formuler des recommandations de politiques publiques éclairées, tenant compte des spécificités de chaque contexte local. (Liu et al., 2021)

La comparaison socio-économique entre Taghit et Naâma, axes centraux de cette investigation, s'appuiera sur une analyse comparative des indicateurs démographiques, sociaux et économiques pertinents, en mettant en évidence les similitudes et les différences entre les deux périmètres. Le niveau d'éducation, l'accès aux services de santé, le taux de chômage, la répartition des revenus, et les indicateurs de pauvreté seront examinés de près, afin de dresser un portrait précis des conditions de vie des populations locales. Une attention particulière sera accordée aux inégalités sociales, notamment en termes de genre, d'âge, et d'appartenance ethnique ou tribale. L'analyse socio-économique intégrera également une étude des systèmes fonciers et des modes d'accès à la terre, afin de comprendre comment les inégalités d'accès à la propriété foncière peuvent influencer les opportunités économiques et les dynamiques sociales. L'étude des migrations, tant internes qu'externes, permettra d'évaluer l'impact de la mobilité géographique sur les marchés du travail locaux et sur les transferts de fonds vers les zones rurales. L'analyse des activités agricoles locales, en particulier, se concentrera sur l'étude des systèmes de production, des pratiques agricoles, des rendements, des coûts de production, et des circuits de commercialisation. L'objectif est de comprendre comment les activités agricoles contribuent à la création de richesse, à la sécurité alimentaire, et à la réduction de la pauvreté dans les deux périmètres étudiés. Des enquêtes de terrain seront menées auprès des agriculteurs, des commerçants, des consommateurs, et des autres acteurs de la chaîne de valeur agricole, afin de recueillir des données primaires et de comprendre leurs perceptions, leurs contraintes, et leurs aspirations. L'analyse comparative permettra d'identifier les facteurs qui favorisent ou entravent le développement agricole dans chaque périmètre, et de formuler des recommandations de politiques publiques adaptées aux spécificités de chaque contexte local. (Butler et al., 2016)

2.3 Infrastructures de chaque zone

La complexité inhérente à l'étude des conditions de mise en valeur agricole en zones arides exige une méthodologie rigoureuse et multidimensionnelle. Notre investigation, axée sur une analyse comparative des périmètres de Taghit et Naâma, s'appuie sur un cadre théorique

empruntant à l'économie du développement, à la géographie rurale et au droit international de l'environnement. La première phase de notre étude consiste en une cartographie précise des ressources hydriques disponibles, des types de sols et des contraintes climatiques spécifiques à chaque zone. Cette étape cruciale impliquera l'utilisation d'outils de télédétection, de SIG (Systèmes d'Information Géographique) et de données météorologiques historiques. Parallèlement, nous procéderons à une revue exhaustive de la littérature scientifique existante sur l'agriculture en milieu aride, en privilégiant les études de cas portant sur des contextes similaires, notamment au Moyen-Orient et en Afrique subsaharienne. L'identification des politiques publiques nationales et locales relatives à l'aménagement du territoire, à la gestion de l'eau et à la promotion de l'agriculture constitue également un élément fondamental de notre approche. Finalement, l'analyse comparative des deux périmètres se fondera sur un ensemble d'indicateurs clés, tels que la productivité agricole, la diversification des cultures, l'adoption de techniques d'irrigation efficaces et la résilience face aux aléas climatiques, en tenant compte des spécificités socio-économiques de chaque communauté. (Singh et al., 2021)

L'analyse socio-économique des périmètres de Taghit et Naâma représente un volet essentiel de notre étude comparative. Cette analyse s'articule autour de l'évaluation de l'impact des activités agricoles sur les revenus des ménages, le niveau d'emploi, la sécurité alimentaire et le développement des filières agroalimentaires locales. Nous adopterons une approche participative, privilégiant les enquêtes de terrain auprès des agriculteurs, des éleveurs et des autres acteurs de la chaîne de valeur agricole. Ces enquêtes porteront notamment sur les pratiques agricoles traditionnelles, les modes d'accès à la terre et à l'eau, les sources de financement, les contraintes rencontrées et les perceptions des enjeux environnementaux. Par ailleurs, nous analyserons les dynamiques démographiques, les structures familiales et les systèmes de gouvernance locale afin de mieux comprendre les mécanismes sociaux qui influencent l'adoption de pratiques agricoles durables. Une attention particulière sera accordée à la situation des femmes et des jeunes, souvent marginalisés dans l'accès aux ressources et aux opportunités économiques. notre analyse socio-économique intégrera une dimension culturelle, en explorant les liens entre les pratiques agricoles et les valeurs traditionnelles, les savoir-faire locaux et les représentations de l'environnement. La prise en compte de ces aspects culturels est indispensable pour concevoir des politiques de développement agricole adaptées aux réalités locales et respectueuses des identités culturelles. (Zhou et al., 2013)

L'évaluation des infrastructures agricoles constitue un indicateur crucial de la capacité de mise en valeur des zones arides étudiées. Notre analyse portera sur l'état et la performance des infrastructures d'irrigation, des réseaux de distribution d'eau potable, des routes rurales, des installations de stockage et de transformation des produits agricoles, ainsi que des équipements de communication et d'accès à l'énergie. Nous procéderons à un inventaire exhaustif de ces infrastructures, en évaluant leur état de vétusté, leur capacité de fonctionnement et leur adéquation aux besoins des populations locales. Une attention particulière sera accordée aux infrastructures de gestion de l'eau, telles que les barrages, les puits, les canaux d'irrigation et les systèmes de drainage. Nous analyserons également l'impact de ces infrastructures sur l'environnement, en évaluant les risques de salinisation des sols, de pollution des eaux et de perte de biodiversité. Par ailleurs, nous examinerons les mécanismes de financement et de gestion des infrastructures agricoles, en identifiant les acteurs impliqués, les sources de financement et les modes de gouvernance. notre analyse des infrastructures intègrera une dimension prospective, en évaluant les besoins futurs en infrastructures agricoles pour assurer un développement durable des zones arides étudiées. Cela impliquera la prise en compte des impacts du changement climatique, de la croissance démographique et de l'évolution des modes de production agricole. (Rupérez-Moreno et al., 2017)

L'application du droit international de l'environnement et du droit international des droits de l'homme offre un cadre normatif essentiel pour encadrer et orienter les politiques de mise en valeur agricole en zones arides. Les principes de précaution, de prévention, de participation et de responsabilité environnementale, consacrés par de nombreuses conventions internationales, doivent guider les actions des États et des acteurs privés. De même, le droit à l'alimentation, le droit à l'eau, le droit à un environnement sain et le droit au développement doivent être pris en compte dans l'élaboration et la mise en œuvre des projets agricoles. La Cour Internationale de Justice, dans son avis consultatif sur les conséquences juridiques de l'édification d'un mur dans le territoire palestinien occupé, a rappelé l'importance du droit à l'eau pour la population locale. L'accès équitable aux ressources hydriques, la protection de la biodiversité, la lutte contre la désertification et la promotion de pratiques agricoles durables sont autant d'objectifs qui doivent être poursuivis dans le respect des normes internationales. L'étude des instruments juridiques pertinents, tels que la Convention sur la diversité biologique, la Convention des Nations Unies sur la lutte contre la désertification et le Pacte international relatif aux droits économiques, sociaux et

culturels, permettra de mieux appréhender les obligations des États et les droits des populations locales.

La question de la souveraineté alimentaire se pose avec acuité dans les zones arides, où la dépendance aux importations alimentaires est souvent forte. La mise en valeur agricole doit donc viser à renforcer la sécurité alimentaire des populations locales, en diversifiant les productions, en améliorant les rendements et en développant les filières agroalimentaires locales. Cette démarche implique de soutenir les petits exploitants agricoles, de promouvoir l'agroécologie et de favoriser l'accès aux marchés. Le droit international de l'investissement, qui régit les investissements étrangers dans le secteur agricole, doit être compatible avec les objectifs de souveraineté alimentaire et de développement durable. Les accords bilatéraux et multilatéraux d'investissement doivent être négociés de manière transparente et équilibrée, en tenant compte des intérêts des pays hôtes et des populations locales. La jurisprudence arbitrale en matière d'investissement, notamment les affaires relatives à l'expropriation indirecte de terres agricoles, offre des enseignements précieux pour encadrer les investissements étrangers et protéger les droits des communautés locales. La Charte africaine des droits de l'homme et des peuples, qui reconnaît le droit à l'alimentation, constitue également un instrument pertinent pour promouvoir la souveraineté alimentaire en Afrique.

L'adaptation au changement climatique représente un défi majeur pour les zones arides, qui sont particulièrement vulnérables aux sécheresses, aux inondations et à l'élévation des températures. La mise en valeur agricole doit donc intégrer des mesures d'adaptation, telles que l'utilisation de semences résistantes à la sécheresse, la mise en place de systèmes d'irrigation économes en eau et la diversification des cultures. Le droit international du climat, issu de la Convention-cadre des Nations Unies sur les changements climatiques et de l'Accord de Paris, offre un cadre juridique pour encadrer les efforts d'adaptation. Les pays développés se sont engagés à fournir un soutien financier et technique aux pays en développement pour les aider à s'adapter aux impacts du changement climatique. Le Fonds vert pour le climat, créé en 2010, est un instrument clé pour mobiliser ces financements. La jurisprudence climatique, qui se développe progressivement devant les tribunaux nationaux et internationaux, pourrait également jouer un rôle important dans la promotion de l'adaptation au changement climatique dans le secteur agricole. L'articulation entre les instruments juridiques internationaux et les politiques nationales

d'adaptation est essentielle pour assurer une mise en œuvre efficace des mesures d'adaptation dans les zones arides.

3. Impact sur les options d'aménagement

La méthodologie adoptée pour l'étude des conditions de mise en valeur agricole dans les zones arides, et plus spécifiquement pour les périmètres de Taghit et Naâma, s'articule autour d'une approche comparative rigoureuse, ancrée dans une analyse théorique multidisciplinaire. Cette démarche débute par une revue exhaustive de la littérature existante, tant en droit international qu'en droit national algérien, concernant la gestion des ressources en eau, la sécurité alimentaire, la désertification, et les politiques de développement agricole en zones arides. L'analyse théorique s'appuie sur les concepts de la durabilité environnementale, de la résilience des systèmes agricoles, et des théories du développement local, afin de fournir un cadre conceptuel solide pour l'interprétation des données collectées. L'objectif est de comprendre comment les principes du développement durable, tels que définis par les conventions internationales et les instruments juridiques nationaux, peuvent être appliqués concrètement aux contextes spécifiques de Taghit et Naâma, en tenant compte des contraintes climatiques, édaphiques et socio-économiques propres à chaque périmètre. La collecte de données se fait par le biais d'enquêtes de terrain auprès des agriculteurs, d'entretiens avec les acteurs institutionnels (ministères, agences de développement, collectivités locales), et d'analyses de données statistiques et cartographiques disponibles. L'approche comparative permet d'identifier les similarités et les différences entre les deux périmètres en termes de potentiel agricole, de défis rencontrés, et de politiques de mise en valeur mises en œuvre, afin de proposer des recommandations adaptées à chaque contexte. (Sültenfu et al., 2010)

L'analyse théorique approfondie de la mise en valeur agricole en zones arides exige une considération méticuleuse des dynamiques socio-économiques et des structures juridiques qui encadrent les activités agricoles. L'examen des droits fonciers, des régimes d'accès à l'eau, et des politiques de subvention agricole s'avère indispensable pour comprendre les incitations et les contraintes auxquelles sont confrontés les agriculteurs dans les périmètres de Taghit et Naâma. Par ailleurs, l'étude comparative intègre une dimension juridique forte, en évaluant la conformité des politiques nationales avec les engagements internationaux de l'Algérie en matière de lutte contre la désertification et de protection de la biodiversité. L'application de théories économiques telles que la théorie des biens communs et la théorie des choix publics permet d'analyser les modes de

gestion des ressources naturelles et les processus de décision politique qui influencent la mise en valeur agricole. L'analyse des structures de gouvernance locale et de la participation des communautés dans la planification et la mise en œuvre des projets agricoles est également essentielle pour évaluer l'efficacité et l'équité des politiques de développement. Une attention particulière est accordée à l'étude des inégalités d'accès aux ressources et aux opportunités, ainsi qu'aux dynamiques de pouvoir qui peuvent influencer la distribution des bénéfices et des coûts de la mise en valeur agricole. L'intégration de ces aspects juridiques et socio-économiques permet de dresser un portrait complet des conditions de mise en valeur agricole dans les deux périmètres, et de formuler des recommandations pour améliorer la gouvernance et la durabilité des systèmes agricoles. (Xie et al., 2016)

L'impact des options d'aménagement sur la mise en valeur agricole en zones arides requiert une évaluation rigoureuse des conséquences environnementales, sociales et économiques des différentes stratégies de développement. L'analyse comparative des périmètres de Taghit et Naâma, menée à travers le prisme du droit international et des principes de développement durable, doit identifier les externalités positives et négatives associées à chaque type d'aménagement, qu'il s'agisse de l'irrigation, de la diversification des cultures, de l'introduction de technologies agricoles innovantes, ou de la mise en place de mesures de conservation des sols. L'étude intègre une analyse coût-bénéfice des différentes options d'aménagement, en tenant compte des coûts environnementaux, sociaux et économiques à long terme. Il est crucial d'évaluer la vulnérabilité des systèmes agricoles aux changements climatiques, et de proposer des mesures d'adaptation qui renforcent la résilience des communautés locales. L'évaluation des politiques publiques doit considérer l'articulation entre les objectifs de production agricole, de protection de l'environnement et de développement social, en recherchant des solutions qui maximisent les synergies et minimisent les conflits. L'approche comparative permet d'identifier les bonnes pratiques et les leçons apprises dans les deux périmètres, afin de formuler des recommandations pour une planification et une mise en œuvre plus efficaces des politiques de mise en valeur agricole, en accord avec les standards internationaux en matière de protection de l'environnement et de développement durable. La pertinence des stratégies d'aménagement sera évaluée à l'aune de leur capacité à promouvoir une agriculture durable, à améliorer les conditions de vie des populations locales, et à préserver les ressources naturelles pour les générations futures. (S & Srinath, 2014)

3.1 Adaptation des modèles de concession

La complexité inhérente à l'étude des conditions de mise en valeur agricole en zones arides nécessite une méthodologie rigoureuse et multidimensionnelle. Notre approche comparative, centrée sur les périmètres de Taghit et Naâma, s'ancre dans une analyse théorique approfondie des facteurs géographiques, climatiques, hydrologiques, et socio-économiques. L'identification précise des contraintes et des potentialités propres à chaque zone constitue le point de départ essentiel. L'étude mobilise des données satellitaires pour cartographier l'occupation des sols et l'état de la végétation, des enquêtes de terrain auprès des agriculteurs et des populations locales pour saisir leurs pratiques, leurs besoins et leurs perceptions, et des analyses économiques pour évaluer la viabilité des projets agricoles. Nous adoptons une perspective interdisciplinaire, intégrant les savoirs locaux, l'expertise agronomique, les analyses environnementales, et les considérations juridiques, afin de construire un diagnostic complet et nuancé de la situation. L'objectif est de dépasser les généralisations hâtives et de proposer des solutions adaptées aux spécificités de chaque contexte, en tenant compte des enjeux de durabilité, de justice sociale et de préservation des ressources naturelles. Cette démarche comparative permettra de mettre en évidence les convergences et les divergences entre les deux périmètres, d'identifier les bonnes pratiques et les erreurs à éviter, et de formuler des recommandations opérationnelles pour améliorer l'efficacité des politiques publiques et des investissements privés dans le secteur agricole. (Liang et al., 2005)

L'analyse théorique des zones de mise en valeur agricole dans les contextes arides de Taghit et Naâma requiert une contextualisation juridique poussée, prenant en compte non seulement le droit national algérien, mais également les principes du droit international relatifs à la gestion des ressources naturelles, à la protection de l'environnement et aux droits des populations locales. Nous explorerons les cadres légaux encadrant l'accès à la terre, l'utilisation de l'eau, la protection de la biodiversité et la lutte contre la désertification. Une attention particulière sera accordée à l'étude des politiques agricoles mises en œuvre par l'État algérien, en analysant leurs objectifs, leurs instruments et leurs impacts sur le terrain. Nous examinerons également les dispositifs de financement et de soutien aux agriculteurs, en évaluant leur pertinence et leur efficacité. L'intégration des principes de développement durable et de responsabilité sociale des entreprises (RSE) dans les projets agricoles sera un autre axe central de notre analyse. En outre, nous nous pencherons sur les aspects liés à la gouvernance locale et à la participation des populations dans la prise de décision, en considérant que la mise en valeur agricole durable ne peut se faire sans

l'adhésion et l'engagement des communautés concernées. nous évaluerons l'impact des changements climatiques sur la vulnérabilité des systèmes agricoles et la nécessité de mettre en place des stratégies d'adaptation adéquates, fondées sur l'innovation technologique et la préservation des savoirs traditionnels. (Laurin-Lanctôt, 2015)

L'impact des options d'aménagement et l'adaptation des modèles de concession constituent un volet crucial de notre investigation, nécessitant une évaluation rigoureuse des implications socio-économiques, environnementales et juridiques des différentes alternatives. Nous analyserons les effets potentiels des projets d'irrigation, de drainage, de reboisement et de développement des infrastructures sur la disponibilité de l'eau, la qualité des sols, la biodiversité et les paysages. Une attention particulière sera accordée aux risques de salinisation, d'érosion et de pollution liés à l'intensification de l'agriculture. En termes de modèles de concession, nous examinerons les différentes options envisageables, allant des concessions individuelles aux coopératives agricoles, en passant par les partenariats public-privé (PPP), en tenant compte des spécificités de chaque périmètre et des objectifs de développement local. Il sera essentiel de définir des critères clairs et transparents pour l'attribution des concessions, en veillant à garantir l'équité, la participation et la protection des droits des populations locales. Nous évaluerons également la nécessité d'adapter les modèles de concession aux contraintes environnementales et aux enjeux de durabilité, en intégrant des clauses relatives à la gestion de l'eau, à la protection des sols, à la conservation de la biodiversité et à la lutte contre la désertification. nous explorerons les possibilités d'utiliser les instruments économiques, tels que les taxes, les subventions et les mécanismes de paiement pour services environnementaux (PSE), pour inciter les agriculteurs à adopter des pratiques agricoles durables et à contribuer à la préservation des ressources naturelles. (Shao et al., 2008)

Les deux périmètres d'étude, Taghit et Naâma, présentent des caractéristiques distinctes qui influencent considérablement les options d'aménagement et les stratégies de mise en valeur agricole. Taghit, situé dans une région de piémont saharien, se caractérise par la présence d'oasis traditionnelles, irriguées grâce à des systèmes de captage d'eau souterraine, tandis que Naâma, plus aride, dépend davantage des précipitations et des techniques de conservation de l'eau. Cette différence fondamentale se traduit par des pratiques agricoles et des systèmes de production

différents. À Taghit, l'agriculture est principalement axée sur la culture de palmiers dattiers, de légumes et de céréales, tandis qu'à Naâma, l'élevage extensif et la culture de céréales sèches dominant. Par conséquent, les défis et les opportunités de développement agricole diffèrent également. À Taghit, la principale préoccupation est la gestion durable des ressources en eau et la préservation des oasis traditionnelles, menacées par la surexploitation et la salinisation. À Naâma, l'enjeu majeur est l'amélioration de la productivité des terres arides et la diversification des activités agricoles pour assurer la sécurité alimentaire et les revenus des populations locales.

L'analyse comparative des deux périmètres nécessite une prise en compte des dynamiques socio-économiques et culturelles. À Taghit, les oasis constituent un patrimoine culturel et social important, qui joue un rôle essentiel dans la cohésion sociale et la transmission des savoirs traditionnels. La modernisation de l'agriculture doit donc se faire dans le respect de ces valeurs et de ces pratiques. À Naâma, l'élevage extensif est une activité économique et culturelle importante pour les populations nomades et semi-nomades. Les projets de développement agricole doivent donc tenir compte des besoins et des aspirations de ces populations, en leur offrant des alternatives viables et durables. En outre, il est essentiel de prendre en compte les facteurs démographiques et migratoires, qui peuvent influencer la disponibilité de la main-d'œuvre et la demande en produits agricoles. L'exode rural et le vieillissement de la population agricole sont des phénomènes qui peuvent affecter la viabilité des projets de développement agricole. Par conséquent, il est nécessaire de mettre en place des politiques publiques qui favorisent l'installation de jeunes agriculteurs et qui encouragent l'innovation et la diversification des activités agricoles.

Les options d'aménagement doivent être adaptées aux spécificités de chaque périmètre et aux objectifs de développement local. À Taghit, il est essentiel de mettre en place des systèmes d'irrigation plus efficaces et plus économes en eau, de promouvoir l'utilisation de variétés de palmiers dattiers résistantes à la sécheresse et à la salinité, et de développer des activités de valorisation des produits agricoles locaux, telles que la transformation et la commercialisation des dattes. À Naâma, il est nécessaire d'améliorer les techniques de conservation de l'eau, de promouvoir l'utilisation de semences adaptées aux conditions arides, de développer l'élevage intégré et la diversification des cultures, et de mettre en place des systèmes de suivi et de contrôle de la désertification. Dans les deux périmètres, il est essentiel de renforcer les capacités des agriculteurs, de promouvoir l'accès au financement et aux technologies, et de favoriser la participation des populations locales dans la prise de décision. L'adaptation des modèles de

concession doit également tenir compte des spécificités de chaque périmètre et des objectifs de développement local. Il est nécessaire de mettre en place des modèles de concession qui garantissent l'accès à la terre, l'utilisation durable des ressources naturelles et la répartition équitable des bénéfices.

3.2 Différences dans les systèmes d'irrigation

L'entreprise complexe d'évaluer les conditions de mise en valeur agricole en zones arides exige une méthodologie rigoureuse et multidimensionnelle, ancrée dans une analyse théorique solide. Notre approche se concentre sur une comparaison approfondie de deux périmètres spécifiques, Taghit et Naâma, choisis pour leurs caractéristiques contrastées au sein du contexte aride algérien. L'étude s'articule autour de l'identification des facteurs socio-économiques, environnementaux et institutionnels qui influencent directement le potentiel de développement agricole. Cette analyse comparative nécessite l'élaboration d'un cadre théorique intégrant les concepts de développement durable, de résilience socio-écologique et de gouvernance des ressources naturelles. Nous adopterons une perspective systémique, reconnaissant l'interdépendance des différents éléments constitutifs des systèmes agricoles et l'importance de comprendre les dynamiques qui les régissent. L'objectif premier est de déconstruire la complexité inhérente à ces environnements fragiles, de discerner les forces motrices de la transformation agricole et d'évaluer la pertinence des interventions mises en œuvre ou envisagées. L'examen des politiques agricoles, des pratiques culturelles traditionnelles et innovantes, ainsi que des stratégies d'adaptation aux changements climatiques, constituera un volet essentiel de notre investigation. En fin de compte, cette méthodologie comparative vise à fournir une base empirique solide pour informer les décisions d'aménagement et d'orienter les actions futures vers une utilisation plus durable et équitable des terres arides. (Wang et al., 2019)

L'analyse théorique sous-jacente à notre étude repose sur une combinaison d'approches issues de l'économie du développement, de la géographie rurale et du droit international de l'environnement. Concernant l'économie du développement, nous privilégions les modèles qui intègrent les externalités environnementales et les dimensions sociales dans l'évaluation de la rentabilité des projets agricoles. La notion de "biens communs" sera centrale dans notre analyse des ressources hydriques, soulignant la nécessité de mécanismes de gouvernance participative et de règles claires pour prévenir la surexploitation. L'étude des droits fonciers et de leur impact sur l'investissement agricole sera également cruciale, notamment en ce qui concerne les populations

locales et leur accès à la terre. Du point de vue de la géographie rurale, nous mobilisons les concepts de "territoire", de "système agraire" et de "paysage" pour comprendre comment les pratiques agricoles façonnent l'environnement et sont, en retour, influencées par celui-ci. L'analyse spatiale des pratiques d'irrigation et de la vulnérabilité aux aléas climatiques permettra d'identifier les zones les plus exposées et de proposer des stratégies d'adaptation ciblées. Les principes du droit international de l'environnement, tels que le principe de précaution, le principe pollueur-payeur et le droit à un environnement sain, serviront de guide pour évaluer la conformité des projets d'aménagement avec les normes internationales en matière de protection de l'environnement et de développement durable. Cette articulation théorique permettra d'appréhender la complexité des enjeux de la mise en valeur agricole en zones arides dans une perspective interdisciplinaire et holistique. (Yu, 2005)

L'étude comparative des systèmes d'irrigation à Taghit et Naâma constituera un axe central de notre recherche, permettant d'identifier les forces et les faiblesses des différentes approches adoptées. Nous examinerons en détail les techniques d'irrigation traditionnelles, telles que les foggaras (systèmes de captage des eaux souterraines) à Taghit, et les comparerons aux techniques modernes, comme l'irrigation goutte à goutte, qui tendent à se développer dans la région de Naâma. L'analyse portera non seulement sur l'efficacité de ces systèmes en termes de rendement agricole, mais aussi sur leur impact environnemental, notamment en ce qui concerne la consommation d'eau, la salinisation des sols et la dégradation des écosystèmes. Nous évaluerons également la viabilité économique de ces systèmes, en tenant compte des coûts d'investissement, des coûts de maintenance et des bénéfices générés. L'enquête sur le terrain inclura des entretiens avec les agriculteurs, les experts et les représentants des autorités locales afin de recueillir des informations précises sur les pratiques d'irrigation, les problèmes rencontrés et les solutions envisagées. Une attention particulière sera accordée à la question de l'accès à l'eau, en analysant les mécanismes de distribution, les droits d'usage et les conflits potentiels. L'objectif ultime est de formuler des recommandations concrètes pour améliorer la gestion de l'eau dans ces zones arides, en promouvant des techniques d'irrigation durables, efficaces et adaptées aux conditions locales. Nous chercherons à identifier les meilleures pratiques, celles qui permettent de concilier les impératifs de production agricole, de protection de l'environnement et de justice sociale. (Ye et al., 2022)

3.3 Spécificités de planification et de gestion

L'étude des conditions de mise en valeur agricole en zones arides, et plus particulièrement au travers d'une méthodologie comparative appliquée aux périmètres de Taghit et Naâma, exige une approche théorique rigoureuse et multidimensionnelle. Il est impératif de transcender une simple analyse descriptive des contraintes environnementales – sécheresse, salinité des sols, rareté des ressources hydriques – pour s'attacher à la complexité des interactions socio-économiques et institutionnelles qui façonnent les trajectoires de développement agricole. Cette démarche implique un examen approfondi des politiques publiques, des régimes fonciers, des structures de production et de commercialisation, ainsi que des dynamiques de gouvernance locale. L'enjeu est d'identifier les facteurs déterminants de succès ou d'échec des initiatives de mise en valeur, en tenant compte des spécificités locales tout en s'inscrivant dans un cadre conceptuel global, mobilisant des théories du développement durable, de l'adaptation au changement climatique et de la gestion intégrée des ressources. La confrontation des expériences de Taghit et Naâma permettra ainsi de dégager des enseignements pertinents pour l'élaboration de stratégies d'aménagement territorial adaptées aux contextes arides et semi-arides, en favorisant une agriculture résiliente, productive et respectueuse de l'environnement. (Lahmar & Ruellan, 2007)

L'analyse comparative des périmètres de Taghit et Naâma, en tant qu'étude de cas représentatifs des défis et des opportunités de la mise en valeur agricole en zones arides, nécessite une méthodologie qui combine des outils quantitatifs et qualitatifs. L'utilisation de données statistiques – rendement des cultures, consommation d'eau, revenus agricoles, taux de pauvreté – est essentielle pour évaluer l'impact économique et social des différentes options d'aménagement. Cependant, il est tout aussi crucial de recourir à des méthodes d'enquête qualitative – entretiens avec les agriculteurs, les décideurs locaux, les experts – afin de saisir les perceptions, les stratégies d'adaptation et les contraintes spécifiques auxquelles sont confrontés les acteurs de terrain. Une attention particulière sera portée à l'analyse des discours et des pratiques, afin de déceler les logiques sociales et culturelles qui sous-tendent les choix agricoles et les modes de gestion des ressources. La triangulation des données, c'est-à-dire la confrontation des résultats obtenus par différentes méthodes, permettra de renforcer la validité des conclusions et de formuler des recommandations d'aménagement plus pertinentes et adaptées aux réalités locales, en tenant compte des savoirs endogènes et des dynamiques de pouvoir. (Wostl et al., 2007)

L'impact des options d'aménagement sur la planification et la gestion des zones arides, analysé à travers le prisme des spécificités de Taghit et Naâma, doit être envisagé dans une

perspective à long terme, intégrant les enjeux de durabilité environnementale, de justice sociale et d'efficacité économique. Il s'agit de dépasser une vision purement techniciste de l'aménagement pour privilégier une approche participative et inclusive, impliquant l'ensemble des parties prenantes dans le processus de décision. La planification doit prendre en compte la vulnérabilité des écosystèmes arides, la nécessité de préserver la biodiversité et de lutter contre la désertification, tout en assurant la sécurité alimentaire et la création d'emplois décents pour les populations locales. La gestion des ressources, en particulier l'eau, doit être optimisée grâce à des techniques d'irrigation efficaces, à la réutilisation des eaux usées et à la promotion de cultures adaptées aux conditions arides. Il est impératif de mettre en place des mécanismes de suivi-évaluation rigoureux, permettant de mesurer l'impact des politiques publiques et des projets de développement, d'identifier les points faibles et de proposer des ajustements pour améliorer l'efficacité et la pertinence des interventions. La réussite de la mise en valeur agricole en zones arides dépendra de la capacité à concevoir et à mettre en œuvre des stratégies d'aménagement territorial intégrées, adaptées aux contextes locaux et fondées sur une gouvernance transparente et participative. (Kafle & Bruins, 2009)

**Partie Pratique : Programme d'aménagement et
d'évaluation des périmètres de mise en valeur (Taghit
& Naâma)**

Section 01 : Diagnostic opérationnel des deux périmètres

1. Analyse du périmètre de Taghit (Laouina – 250 ha)

1.1. Localisation et accessibilité

Le périmètre de mise en valeur de Laouina, couvrant 250 hectares, se situe au Nord-Ouest de la commune de Taghit, à 14 km du chef-lieu communal et à 8 km de la localité d'El Aouina, ce qui lui confère un niveau d'accessibilité supérieur à la moyenne des périmètres sahariens en phase d'aménagement. Les coordonnées géographiques relevées par le BNEDER montrent une précision topographique élevée, avec des points de référence situés entre N 31°05'19.7" – N 31°05'23.4" et W 02°02'36.5" – W 02°02'35.0", assurant une délimitation fiable et un repérage cartographique déjà validé. L'intégration du périmètre dans la vallée de l'oued Zouzfana constitue également un avantage logistique, la zone étant bordée à l'Est par la RN06B, axe structurant qui garantit un accès direct aux services techniques, aux marchés de proximité et aux zones d'approvisionnement. Le relief plat (pente ≤ 3 %) et l'altitude régulière — comprise entre 647 et 641 m — réduisent fortement les coûts d'ouverture des pistes et facilitent la future création des 10 km de pistes internes prévues dans le programme d'aménagement, en plus de permettre la circulation des engins lourds nécessaires au terrassement, au forage et à l'installation hydraulique. Comparativement, le futur périmètre de Naâma (à décrire dans les sections suivantes) devra être apprécié selon ces mêmes critères : distance au chef-lieu communal, desserte routière, déclivité générale, contraintes topographiques et nature des accès existants ou à créer. Le cas de Taghit sert ici de référence : un périmètre saharien est considéré opérationnellement accessible lorsqu'il combine une distance au centre administratif < 20 km, une route nationale adjacente, et une topographie stable, conditions que Taghit remplit intégralement.

1.2 Caractéristiques physiques (sol, climat, eau)

Les caractéristiques physiques du périmètre de Taghit révèlent un ensemble de contraintes naturelles typiques des milieux sahariens hyper-arides, mais techniquement maîtrisables lorsqu'elles sont associées à des infrastructures hydrauliques performantes et à une gestion agronomique adaptée. La pluviométrie moyenne annuelle, estimée à **108,7 mm/an** sur une période d'observation de **22 ans**, confère à la région un caractère presque désertique. La répartition saisonnière des précipitations est marquée par une forte irrégularité : **34,1 %** des pluies sont

enregistrées en automne, **29,6 %** au printemps, **23,1 %** en hiver et seulement **6 %** en été, ce qui signifie que la majorité des apports survient en dehors de la période de croissance maximale des cultures. De plus, les événements pluvieux sont souvent courts, intenses et accompagnés d'un ruissellement important en raison de la texture sableuse des sols, ce qui limite significativement l'infiltration réelle dans le profil pédologique.

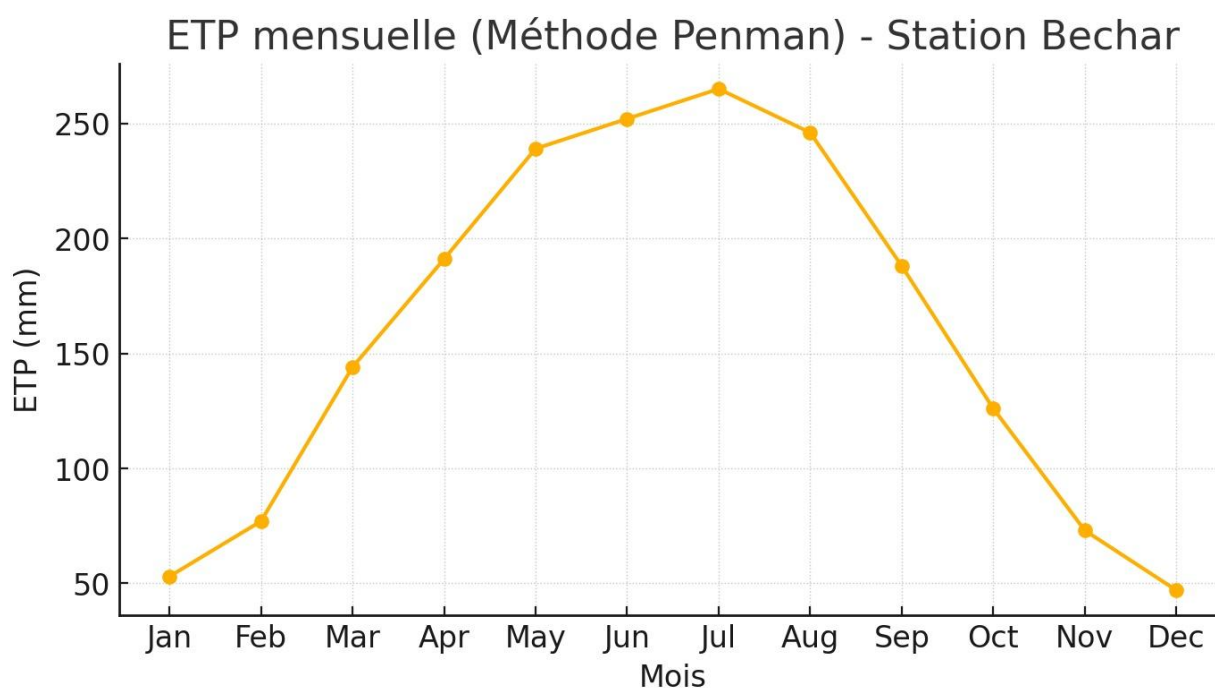


Figure 1 — Évapotranspiration potentielle mensuelle (Penman) – Béchar

La dynamique thermique renforce la pression évaporative sur les sols et les cultures. Les minima hivernaux avoisinent **5 °C**, mais peuvent occasionnellement descendre jusqu'à **-4 °C** en janvier, révélant un risque de gel limité mais présent, surtout pour les jeunes palmiers et certaines cultures intercalaires sensibles. À l'opposé, les maxima estivaux dépassent régulièrement **37 °C** et atteignent fréquemment **45 °C**, avec des pics pouvant être supérieurs lors des épisodes de sirocco. Cette amplitude thermique, doublée d'une insolation extrêmement élevée, place Taghit parmi les zones les plus ensoleillées du territoire national. L'insolation moyenne annuelle atteint **9,5 heures/jour**, mais dépasse **11 heures/jour entre mai et août**, période durant laquelle l'évapotranspiration potentielle dépasse largement la capacité des sols à retenir l'eau. Cette réalité est confirmée par un indice d'aridité de **De Martonne de 3,46**, valeur qui classe Taghit dans la

catégorie **hyper-aride**, et par un quotient pluviométrique **Q2 d'Emberger** de **10,1**, caractéristique d'un bioclimat saharien à hiver tempéré.

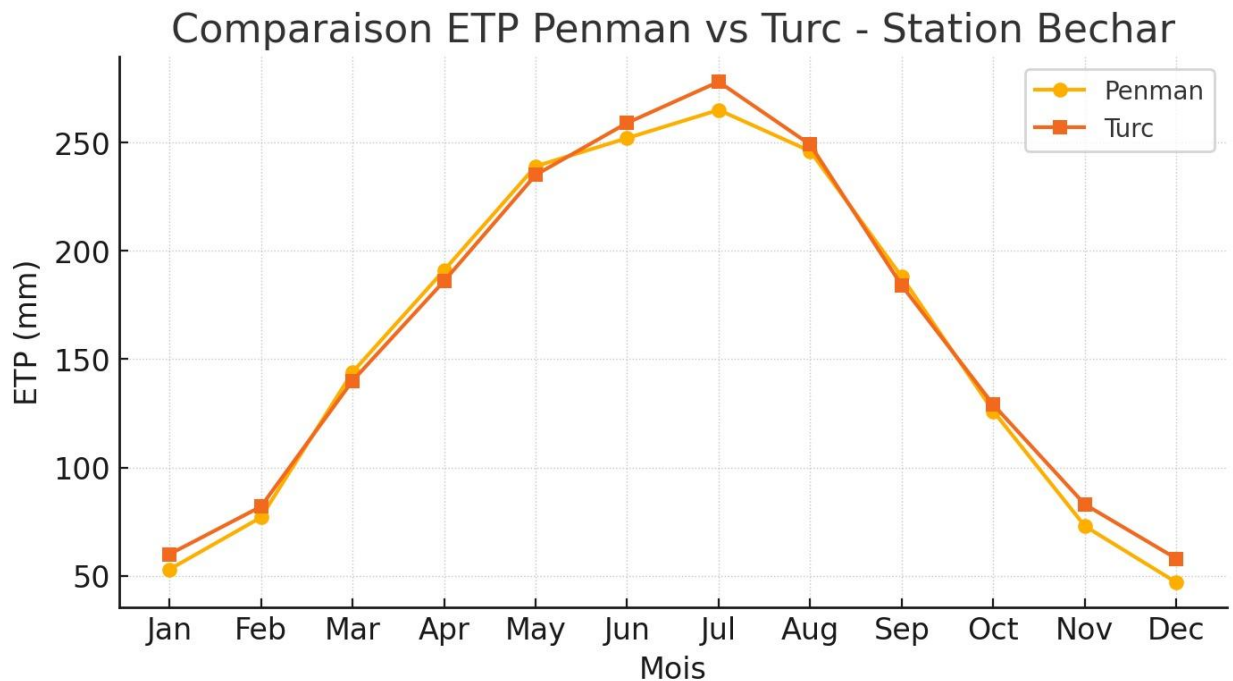


Figure 2 — Comparaison des ETP Penman vs Turc – Béchar

L'examen des bilans énergétiques montre que l'ETP mensuelle dépasse les précipitations dès le mois de février et reste supérieure jusqu'en décembre, ce qui impose une prise en charge irriguée continue des besoins hydriques des cultures. Les mois estivaux sont particulièrement critiques : en juillet, l'ETP dépasse **265 mm**, soit plus du double de la pluviométrie annuelle. La demande évaporative, cumulée aux températures élevées et aux vents fréquents (souvent **4 à 5 m/s**), entraîne une évaporation rapide à partir de toutes les surfaces découvertes, y compris les bassins, les sols nus et les feuillages. Ces conditions extrêmes accentuent la nécessité d'un dispositif hydraulique robuste, fonctionnant 24h/24 en périodes chaudes, et rendent indispensable le choix d'un système d'irrigation localisée à haute efficacité.

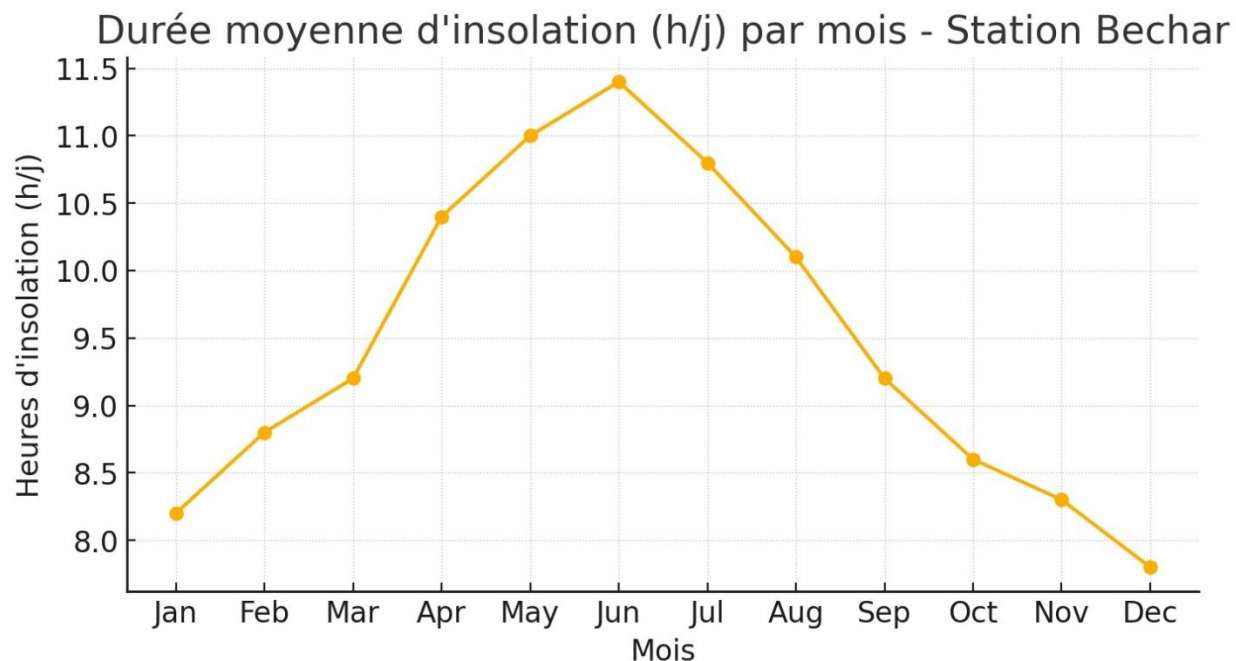


Figure 3 — Durée moyenne d'insolation mensuelle – Béchar

Les sols du périmètre sont majoritairement constitués de **sols halomorphes**, caractérisés par un encroûtement salin superficiel et une texture très sableuse. Les analyses granulométriques du Profil P1 montrent que la fraction sableuse atteint entre **85 et 90 %** selon les horizons, ce qui se traduit par une très forte perméabilité, une capacité de rétention hydrique faible et une tendance au dessèchement rapide. La capacité d'échange cationique (CEC), indicateur clé de fertilité, oscille entre **0,88 et 2,83 méq/100 g**, des valeurs extrêmement faibles qui signalent une quasi-absence d'argiles et une pauvreté organique marquée. La teneur en matière organique, comprise entre **0,05 % et 0,24 %**, confirme l'absence d'activité biologique significative, situation aggravée par la forte minéralisation induite par les températures élevées. La conductivité électrique varie entre **1,54 et 3,81 mmhos/cm**, indiquant une salinité moyenne à élevée selon les horizons. le pH se situe entre **7,7 et 7,9**, traduisant un milieu légèrement alcalin.

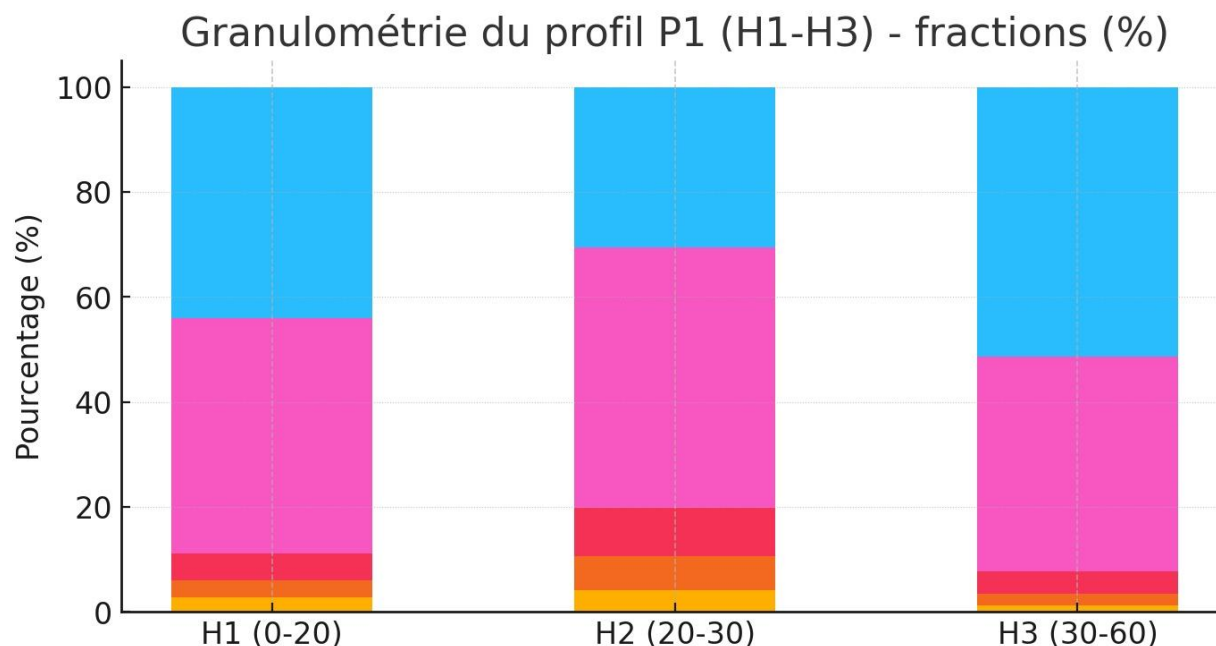


Figure 4 — Granulométrie du sol (Profil P1)

Ces paramètres pédologiques imposent des stratégies agronomiques spécifiques : amendements organiques réguliers, paillage pour réduire l'évaporation, travail minimal du sol pour limiter la déstructuration, et irrigation localisée en apports fractionnés afin de maximiser l'efficacité de l'eau et de réduire les pertes par infiltration profonde ou évaporation. L'avantage majeur de ces sols réside toutefois dans leur drainage naturel excellent, permettant d'éviter la stagnation de l'eau et d'assurer une aération optimale pour des espèces telles que le palmier dattier, parfaitement adapté à ce type de milieu.

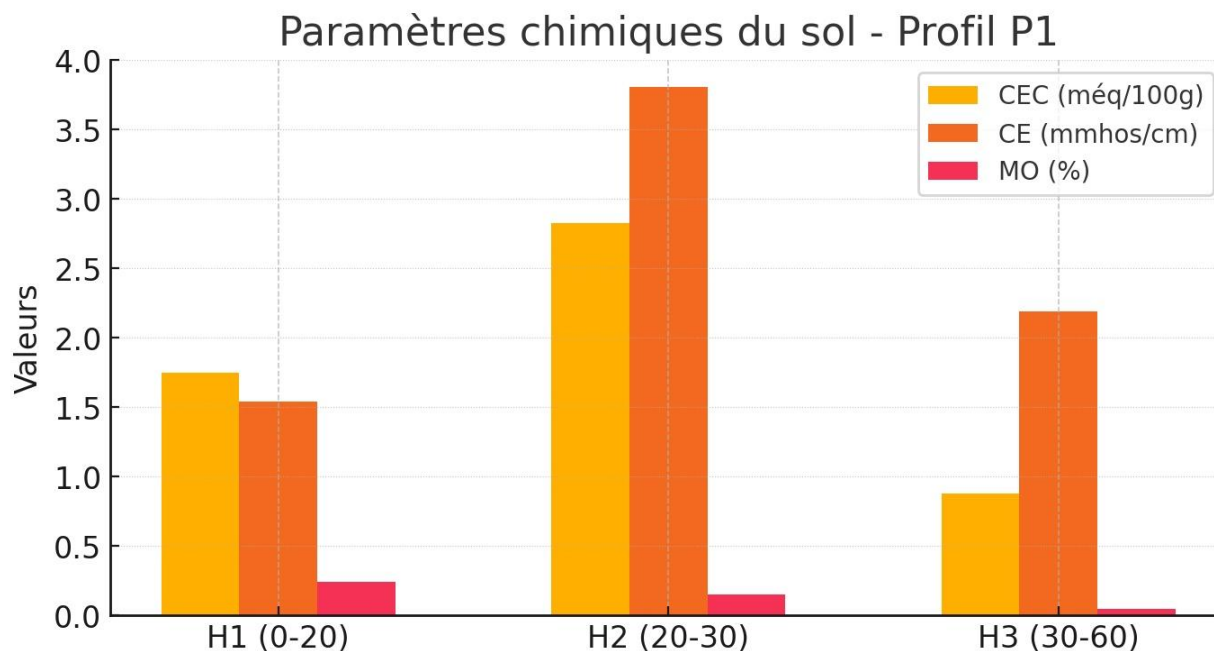


Figure 5 — Paramètres chimiques du sol (CEC, CE, MO)

Sur le plan hydrogéologique, la ressource essentielle est la nappe albienne (Continental Intercalaire), accessible entre **200 et 250 m** de profondeur. Les mesures réalisées dans les puits du secteur montrent des débits moyens stabilisés autour de **25 litres/seconde**, ce qui représente un potentiel remarquable pour un périmètre de **250 ha**. Avec les **10 forages planifiés**, les volumes mobilisables se situent entre **200 et 250 l/s**, permettant d'assurer non seulement l'irrigation quotidienne mais aussi la constitution de stocks pour faire face aux périodes de forte demande estivale. Ce niveau de disponibilité hydrique dépasse largement les performances observées dans le périmètre voisin de Laouina I, où certains forages fournissaient **4 l/s pour 10 ha**, rendant difficile l'extension des cultures. Ainsi, Taghit constitue un modèle particulièrement robuste, offrant une base hydrique solide qui peut servir de référence pour évaluer la faisabilité de développements similaires dans d'autres régions, notamment Megsem à Naâma, où la variabilité des formations géologiques et la profondeur accrue des nappes imposent une analyse plus prudente.

1.1. Contexte socio-économique local

Le périmètre de Taghit bénéficie d'un contexte socio-économique très favorable à la mise en valeur, caractérisé par une population totale de **6 317 habitants** (RGPH 2008), dont **36 %** résident au chef-lieu et **64 %** dans 5 agglomérations secondaires, attestant d'une présence humaine

stable et répartie . La population est jeune — plus de 60 % ont moins de 40 ans — ce qui constitue un important vivier de main-d'œuvre locale, d'autant plus que le taux de chômage demeure faible (5 %) et que l'agriculture représente plus de 64 % des emplois, ce qui traduit une culture professionnelle préexistante, essentielle à la réussite d'un projet de 50 concessions agricoles. Les infrastructures sociales sont relativement bien développées : 943 logements, 1 polyclinique, 5 salles de soins, un encadrement médical totalisant 6 médecins généralistes et 47 paramédicaux, ainsi qu'un réseau scolaire de 60 classes pour 1 320 élèves, avec un taux de scolarisation dépassant 96 %. Cette stabilité sociale est renforcée par un accès généralisé aux réseaux : 96,47 % des habitations raccordées en eau potable, 95,82 % en électricité et 96,25 % en assainissement, ce qui réduit les besoins d'investissement connexes. L'économie agricole locale repose sur une SAU de 5 680 ha, dont 2 380 ha issus de programmes APFA et concession, révélant une forte expérience en matière de mise en valeur, notamment en phoeniciculture (45 % de la SAU), en céréales (41 %) et en maraîchage. Ce socle socio-économique assure une acceptabilité sociale élevée : un procès-verbal officiel de l'APC confirme une forte adhésion, notamment des jeunes. Pour Naâma, la comparaison devra porter sur les mêmes indicateurs — taille de population, structure par âge, infrastructures, taux de raccordement, dynamisme agricole — afin d'évaluer si le périmètre de cette wilaya présente une capacité d'intégration socio-économique équivalente ou nécessite des mesures compensatoires (formation, appui technique, renforcement des réseaux, création d'emplois directs).

1. Analyse du périmètre de Naâma (Megsem – 160 ha)

1.1. Délimitations et morphologie du site

Le périmètre de Megsem, d'une superficie totale de 160 ha, est situé à l'extrémité nord-est de la commune de Tiout, à 15 km du chef-lieu communal, et administrativement rattaché à la daïra d'Aïn Sefra, dans la wilaya de Naâma . Sa délimitation, effectuée par le BNEDER au 1/50 000e, s'appuie sur des bornes topographiques précises dont les coordonnées oscillent entre $X1 = 218,743$ – $X2 = 220,466$ et $Y1 = 253,089$ – $Y2 = 254,895$, ce qui témoigne d'un cadrage cartographique robuste et conforme aux normes nationales . Le site est bordé au nord et à l'est par l'oued Rthem, ainsi que par une piste et un point de confluence de deux ravines formant l'oued Megsem, tandis que la limite sud s'appuie sur une piste naturelle, confirmant un périmètre entièrement ouvert mais structurablement maîtrisable. Morphologiquement, l'ensemble repose sur une zone de glacis de

125 ha (soit près de 78 % du périmètre), positionné en contrebas des monticules rocheux de Koudiet Tiouertelt et Dalaât Miloudah, et prolongé à l'ouest par une daïa de 35 ha colonisée par une végétation steppique très clairsemée. Cette configuration offre une topographie généralement plane à faiblement ondulée, avec des pentes homogènes comprise entre 0 % et 3 % et des altitudes oscillant entre 1 115 m au sud et 1 092 m au nord, confirmant un dénivelé insignifiant de 23 m sur l'ensemble de la surface — un atout majeur pour un aménagement hydro-agricole mécanisé et un contraste notable avec le périmètre de Taghit (plus bas en altitude, autour de 641–647 m). L'organisation du paysage en glacis et daïa traduit une excellente capacité d'infiltration due à la nature colluviale et alluviale du substrat, tout en offrant une protection naturelle contre les ruissellements localisés, typiques des reliefs gréseux environnants. Ce cadre morphologique homogène et fonctionnel constitue ainsi une base solide pour un programme de mise en valeur rationnel, ordonné et compatible avec les exigences d'une irrigation localisée à grande échelle.

1.2. Propriétés pédologiques et hydrogéologiques

La structure pédologique du périmètre de Megsem repose sur deux unités majeures présentant des propriétés bien différenciées. La première correspond aux sols de glacis, dominés par des siero-sems rubéfiés à teintes jaune-rouge à rougeâtre (5YR 4/6 – 5/6 et 2,5YR 4/6), à granulométrie grossière et matrice pierreuse chargée en graviers calciques. Cette unité couvre **125 ha**, soit **78,12 %** du périmètre, et se caractérise par une profondeur utile limitée mais suffisante pour accueillir des cultures irriguées à condition d'un nivellement correct et d'un apport régulier en matière organique. La seconde unité correspond aux sols de daïa, développés sur des alluvions modernes de texture grossière à rarement moyenne, avec une profondeur utile comprise entre **70 et 90 cm**, ce qui améliore leur potentiel agronomique, notamment pour les cultures maraîchères à cycle court ou moyen. Ces deux types de sols ne présentent aucune contrainte majeure rédhibitoire pour la mise en valeur ; ils offrent au contraire une aptitude globalement « acceptable » en irrigué, comparable à celle observée dans les zones aménagées de Taghit, bien que les nuances texturales et l'altitude introduisent des variations dans la capacité de rétention hydrique.

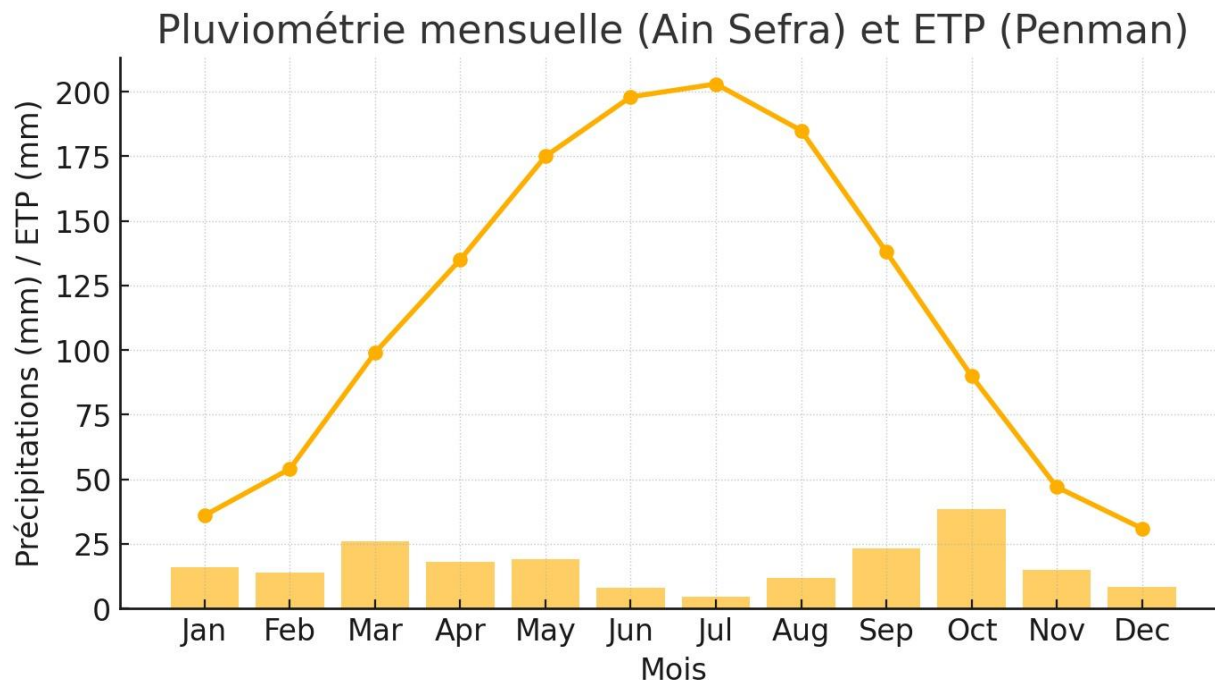


Figure 6 — Pluviométrie + ETP (Aïn Sefra)

L'examen hydrogéologique du périmètre montre qu'il s'inscrit dans un synclinal à fond plat appartenant aux formations du Barrémien, de l'Aptien et de l'Albien. Ces formations gréseuses, parmi lesquelles les grès de Tiout, constituent des aquifères reconnus pour leur perméabilité élevée. Les forages existants dans la commune atteignent des profondeurs situées entre **200 et 350 m**, avec des débits variant entre **5 et 30 l/s**, ce qui atteste d'un potentiel hydrique compatible avec les exigences d'un réseau d'irrigation localisé alimentant les **155 ha** mis en valeur. Le projet prévoit la réalisation de **quatre forages**, chacun devant être entièrement équipé et raccordé à des bassins de stockage de **250 m³**, ainsi qu'à un réseau hydraulique structuré desservant l'ensemble des concessions. Ce dimensionnement traduit une stratégie cohérente pour sécuriser en continu l'irrigation malgré la variabilité saisonnière des besoins.

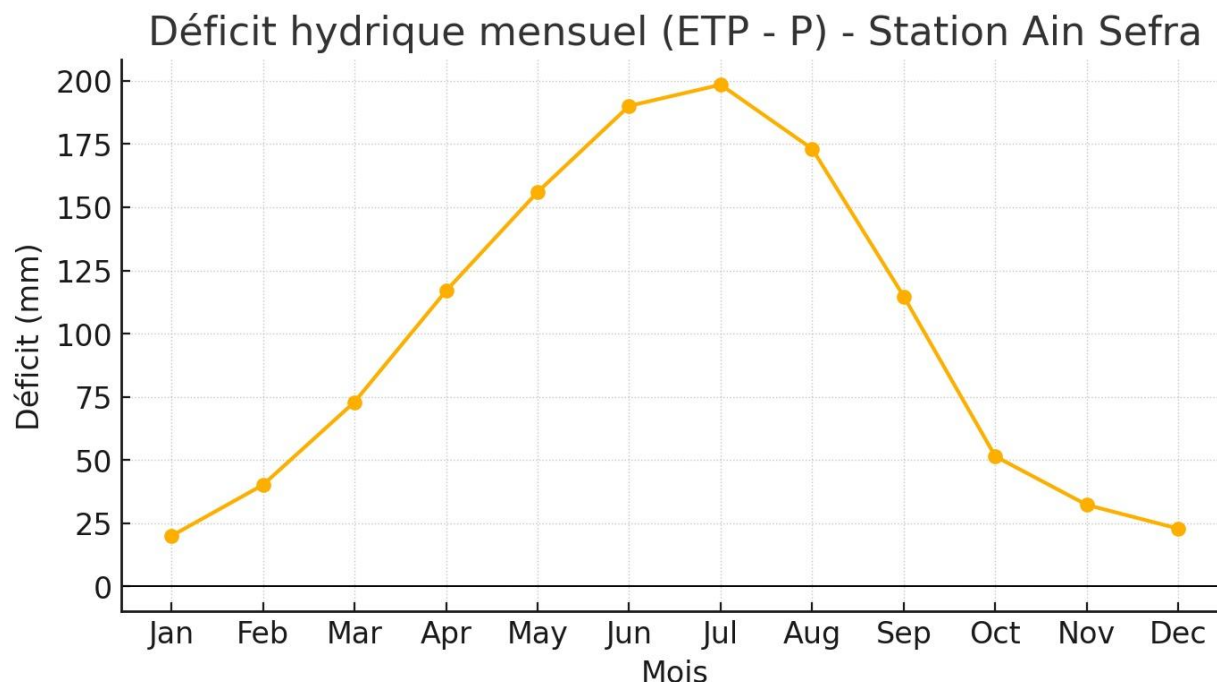


Figure 7 — Déficit hydrique (Aïn Sefra)

Sur le plan climatique, le périmètre de Megsem bénéficie d'un contexte semi-aride à hiver frais, marqué par une pluviométrie annuelle moyenne de **202,4 mm**, une fréquence de **33,6 jours de gel** et une répartition saisonnière dominée par les pluies d'automne (38 %) et de printemps (31 %). Ce régime, malgré sa modestie, constitue un avantage comparatif par rapport au climat hyper-aride de Taghit, caractérisé par une demande évaporative nettement supérieure. Cette configuration permet une plus grande diversité culturale en irrigué, tout en maintenant une dépendance structurelle à l'eau souterraine, seule capable d'assurer la continuité hydraulique nécessaire au fonctionnement optimal du périmètre.

1.3. Environnement humain et activités économiques

L'environnement humain du périmètre de Megsem est intimement lié au tissu socio-économique de la commune de Tiout, forte de 5 413 habitants en 2008, contre 3 762 habitants en 1998, soit une croissance démographique de près de 44 % en une décennie . La population est répartie entre Tiout centre (60 %), Aïn Sefra secondaire (9 %) et les zones éparses (31 %), ce qui indique une dynamique d'occupation équilibrée et une disponibilité potentielle de main-d'œuvre locale favorable aux activités agricoles. L'économie communale repose sur un vaste territoire de 78 920 ha, dont 68 010 ha de SAT (soit 86 %), largement dominée par les parcours naturels et les

espaces forestiers — preuve d'une vocation pastorale affirmée mais encore faiblement exploitée en agriculture irriguée moderne . La SAU n'est que de 1 214 ha, soit 1,8 % de la SAT, mais elle est structurée autour d'un pôle maraîcher (329 ha), arboricole (572 ha), fourrager (118 ha) et céréalier (42 ha), traduisant une expérience existante en cultures irriguées, particulièrement en arboriculture fruitière, élément déterminant pour la réussite des 31 concessions de 5 ha prévues à Megsem. L'accès au périmètre est facilité par un emplacement à 1 km de la RN 47, avec une source électrique située à 1,5 km, ce qui minimise les investissements externes nécessaires et réduit le coût global d'infrastructure. Contrairement à Taghit, où l'économie repose largement sur l'oasis phoenicicole et un taux d'emploi agricole dépassant 64 %, Megsem s'insère dans un territoire à forte dominante pastorale, mais où la mise en valeur vise justement à créer un pôle agricole moderne structurant. L'étude prévoit 450 emplois directs et induits, dont 50 concessionnaires, démontrant l'impact socio-économique majeur attendu du projet, ainsi qu'une production végétale de 67 500 quintaux (15 000 qx de dattes + 52 500 qx de maraîchage), ce qui confirme une montée en puissance productive significative à l'échelle de la commune et de la wilaya.

2.Synthèse comparative des deux zones

2.1 Contraintes majeures identifiées

L'analyse comparative des périmètres de Taghit (Laouina – 250 ha) et de Megsem à Naâma (160 ha) révèle des contraintes d'intensité et de nature différentes, directement liées à leurs contextes bioclimatiques, pédologiques et hydrogéologiques respectifs. À Taghit, la contrainte la plus déterminante reste l'environnement hyper-aride, avec une pluviométrie moyenne de seulement 108,7 mm/an sur 22 ans, un indice d'aridité de $I = 3,46$ et un quotient pluviométrique de $Q2 = 10,1$, traduisant une pression climatique extrême où l'évapotranspiration excède largement les apports naturels . Les températures dépassent régulièrement 45 °C l'été, et l'insolation dépasse 11 heures/jour, rendant toute activité agricole totalement dépendante de l'irrigation souterraine et de la maîtrise de l'évaporation. Les sols halomorphes à encroûtement salin (salinité 1,54 à 3,81 mmhos/cm, CEC très faible 0,88 à 2,83 méq/100g) imposent une fertilisation régulière et des pratiques strictes de gestion du sel. À Megsem (Naâma), les contraintes sont d'une autre nature : bien que le climat soit moins sévère (pluviométrie annuelle ≈ 202 mm, étage semi-aride à hiver frais, 33,6 jours de gel par an), les risques de gel peuvent impacter les stades précoces des cultures fruitières et limiter les variétés arboricoles adaptables . Les sols du glacis (125 ha) sont plus

pauvres en profondeur (sols grossiers, présence de graviers calcaires), tandis que les sols de daïa présentent une profondeur utile variable (70–90 cm), pouvant être une limite pour les cultures profondes sans amendements. L'hydrogéologie de la région de Tiout constitue une contrainte potentielle : bien que les forages offrent des débits entre 5 l/s et 30 l/s, ils se situent à 200–350 m de profondeur, ce qui augmente le coût énergétique de pompage par rapport aux nappes plus accessibles de Taghit . Ainsi, Taghit souffre essentiellement de contraintes climatiques extrêmes et de sols salés, tandis que Naâma présente des contraintes morphologiques, altimétriques et thermiques (gel) plus marquées.

2.2 Potentiels de développement agricole

Malgré leurs contraintes spécifiques, les deux périmètres disposent de potentiels agricoles forts mais complémentaires. Taghit constitue un environnement particulièrement favorable à la phoeniculture moderne, du fait de son bioclimat hyper-aride — optimal pour le palmier dattier — et de sa nappe albienne profonde mais abondante, accessible à 200–250 m avec des débits d'environ 25 l/s par forage, permettant d'alimenter un réseau d'irrigation pour les 250 ha prévus en plantation et maraîchage . Le périmètre bénéficie également d'un niveau exceptionnel de stabilité topographique (altitudes 641–647 m, pente < 3 %), réduisant drastiquement les coûts d'aménagement. En comparaison, Megsem, malgré une superficie plus faible (160 ha, dont 155 ha concédés), offre un potentiel de diversification agricole nettement plus large. Le climat semi-aride à étage frais, associé à la pluviométrie deux fois plus élevée que celle de Taghit (202 mm contre 108 mm), permet d'envisager une combinaison efficace entre arboriculture en irrigué (62 ha) et maraîchage (93 ha) telle que prévue dans le plan de développement . De plus, les sols du périmètre de Naâma, bien que pierreux, restent classés comme « acceptables pour une gamme étendue de cultures » selon l'analyse pédologique BNEDER, et la présence de deux unités distinctes (glacis et daïa) renforce la possibilité de planifier des assolements différenciés. Sur le plan économique, le potentiel de création de richesse est significatif : la production projetée atteint 67 500 quintaux (15 000 qx de dattes + 52 500 qx de maraîchage), alors que pour Taghit, les surfaces phoenicoles dominantes suggèrent une spécialisation plus marquée et moins diversifiée, mais avec une valeur marchande élevée. De plus, Megsem prévoit la création de 450 emplois (dont 400 induits), contre des valeurs moindres observées dans les dispositifs précédents de Taghit, indiquant une forte capacité d'intégration socio-économique.

2.3. Impacts sur les choix d'aménagement

Les contrastes climatiques, altimétriques et pédologiques entre Taghit et Naâma influencent directement les techniques, infrastructures et priorités retenues dans les programmes d'aménagement. À Taghit, du fait du climat hyper-aride, de la salinité notable des sols et de l'évapotranspiration extrême, les choix techniques privilégient des aménagements lourds : forages à fort débit, réseaux goutte-à-goutte sur 250 ha, mise en place de 10 km de brise-vent, traitement systématique des sols, drainage localisé et protection contre les vents chauds sahariens, le tout dans une logique de monoculture de dattiers renforcée par un maraîchage intercalaire limité . À Naâma, la stratégie diffère : la priorité est donnée à la structuration du périmètre en 31 concessions de 5 ha, au développement équilibré entre arboriculture (2 ha) et maraîchage (3 ha), ainsi qu'à l'amélioration foncière sur 155 ha, au défrichage et à l'installation de 4 forages, 4 km d'électrification, 5 km d'aménagement de pistes, et à la mise en place de brise-vent totalisant 10 km pour stabiliser un site soumis à des vents froids et à des risques de gel . De plus, la profondeur des nappes (200–350 m) impose une électrification fiable et continue, contrairement à Taghit où certains forages possèdent déjà un historique d'exploitation régulier. En termes de choix cultureux, Taghit oriente ses aménagements vers une optimisation maximale de la phoeniciculture (dont les besoins thermiques sont comblés par le climat saharien), tandis que Naâma structure son aménagement autour d'une mosaïque agricole irriguée, plus diversifiée, mieux adaptée aux variations de température et aux sols différenciés. L'impact socio-économique oriente également les choix : Taghit capitalise sur une population agricole expérimentée et concentrée, alors que Naâma mise sur une montée en compétence progressive via la création d'un grand nombre de micro-exploitations (31 concessions), ce qui renforce la résilience économique et la durabilité de l'aménagement.

Section 02 : Conception technique des aménagements hydro-agricoles

1. Aménagement foncier des périmètres

1.1. Organisation en concessions de 5 ha

L'organisation foncière des deux périmètres, bien que fondée sur le même principe national de mise en valeur par concession, présente des différences structurelles découlant de leurs superficies respectives, de leurs contraintes naturelles et des objectifs productifs de chaque site. À Megsem (Naâma), le périmètre de 160 ha est subdivisé en 31 concessions de 5 ha, correspondant à 155 ha concédés et 5 ha réservés aux infrastructures communes, telles que les pistes, les servitudes, les forages, abris techniques et zones d'équipements agricoles. Chaque concession de 5 ha est conçue selon un schéma mixte : 2 ha réservés à l'arboriculture fruitière en irrigué et 3 ha dédiés au maraîchage, permettant une double vocation productive combinant cultures pérennes et annuelles. Ce schéma vise à assurer un rendement rapide grâce aux cultures maraîchères tout en construisant une stabilité agricole par l'arboriculture. La structuration proposée à Megsem reflète une logique d'intensification et de diversification, soutenue par la création de 50 emplois directs et 400 emplois induits, démontrant un modèle productif intensif porté par une multiplicité d'unités exploitantes. À Taghit, bien que la superficie soit nettement plus élevée (250 ha), la structure exacte du nombre de concessions n'est pas explicitée dans le même détail dans le fichier, mais la logique de distribution foncière des périmètres sahariens du BNEDER laisse généralement apparaître des blocs de taille similaire (4 à 5 ha), adaptés à la phoeniciculture et aux cultures irriguées en intercalaires. Toutefois, dans le cas de Taghit, la dominance de la phoeniciculture, liée à la vocation bioclimatique hyper-aride du site, oriente les aménagements vers des unités plus spécialisées et moins diversifiées par rapport à Megsem, où la répartition 2 ha / 3 ha permet une diversification immédiate et une productivité plus large. En résumé, l'organisation en concessions de 5 ha constitue une constante, mais les orientations productives diffèrent : Taghit mise sur la spécialisation (dattier + cultures associées) tandis que Naâma mise sur la diversification rentable et rapide.

1.2. Pistes internes et servitudes

La conception des pistes et servitudes constitue un élément fondamental dans l'aménagement hydro-agricole, puisqu'elle conditionne l'accessibilité, la circulation des engins,

la maintenance du réseau hydraulique et la pérennité de l'exploitation. À Megsem (Naâma), l'étude prévoit un dispositif complet, comprenant 5 km d'aménagement de pistes internes, 1 km d'ouverture de pistes nouvelles, ainsi que l'intégration de toutes les pistes existantes dans le schéma foncier, ces dernières occupant une partie des 5 ha non concédés . Ce réseau assure une desserte homogène des 31 concessions, permettant d'accéder directement aux forages, aux bassins de stockage et aux zones de plantation. Les servitudes techniques incluent également une électrification de 4 km, destinée à alimenter les quatre forages prévus, et un maillage structuré autour des conduites d'amenée (250 m par forage) connectant les forages aux bassins de 250 m³. Ce schéma est renforcé par un système de brise-vent totalisant 10 km, dimensionné selon la morphologie du périmètre et destiné à protéger les parcelles des vents dominants de la région. À Taghit, la structure des pistes repose sur une topographie extrêmement favorable (pentes $\leq 3\%$), permettant une circulation aisée sur des terrains plats et sableux, mais exigeant un entretien constant en raison du mouvement éolien et des risques d'ensablement. Les aménagements sahariens nécessitent généralement un réseau plus étendu pour couvrir les 250 ha, ainsi que l'entretien de pistes reliant les zones de forages, les réseaux d'irrigation et les points de drainage. De plus, le besoin de brise-vent est encore plus crucial à Taghit, où la longueur totale préconisée atteint également 10 km, mais avec une fonction différente : limiter les pertes hydriques dues au vent chaud saharien, protéger les jeunes plants de dattiers et stabiliser les sols halomorphes sensibles aux courants dominants. Dans les deux périmètres, les pistes et servitudes sont donc essentielles, mais leurs finalités techniques diffèrent selon les risques environnementaux : ensablement et chaleur extrême à Taghit, gel, froid et rafales steppiques à Megsem.

1.3. Sécurisation et structuration du parcellaire

La sécurisation et la structuration du parcellaire reposent sur des choix techniques étroitement liés à l'environnement physique, aux risques climatiques et au modèle économique recherché. À Megsem, la structure parcellaire est parfaitement définie : 31 parcelles régulières de 5 ha, disposées autour d'un axe de desserte central, alimenté par les forages, le réseau d'irrigation goutte-à-goutte couvrant 155 ha, les bassins de stockage (4 unités de 250 m³), et un système de brise-vent périphérique couvrant 10 km pour réduire l'impact des vents froids et stabiliser les sols issus de glacis et daïa . L'objectif est double : stabiliser les sols immédiatement après défrichement (155 ha d'amélioration foncière), et assurer la durabilité du réseau hydraulique face aux conditions climatiques semi-arides de la région. Les parcelles sont également protégées par un cadastre

exhaustif portant sur la totalité des 160 ha, garantissant la sécurisation juridique indispensable à l'attribution des concessions. À Taghit, la sécurisation parcellaire se fonde avant tout sur des contraintes climatiques extrêmes : salinité, évaporation intense, pression éolienne, et nécessité d'organiser les surfaces autour des forages à débit élevé (≈ 25 l/s) et des drains naturels liés à l'oued Zouzfana. La structuration du parcellaire doit aussi tenir compte des sols halomorphes (salinité jusqu'à 3,81 mmhos/cm), de la faible CEC et du besoin d'un apport régulier en matière organique pour maintenir la fertilité. La protection des parcelles implique également la plantation de brise-vent, la gestion de l'ensablement, le creusement de poches de fertilisation et la régulation des apports hydriques pour chaque unité agricole. Ainsi, dans les deux périmètres, la sécurisation foncière et technique repose sur des outils similaires (cadastre, brise-vent, pistes, irrigation), mais les motivations diffèrent : à Megsem, il s'agit de créer un parcellaire diversifié, stable et performant, tandis qu'à Taghit, il s'agit de protéger un parcellaire spécialisé soumis à des risques climatiques extrêmes. La structuration du parcellaire reflète donc la nature même des zones : diversification productive et gestion de la fragilité pedoclimatique à Naâma, spécialisation phoenicicole et maîtrise du stress hydrique et thermique à Taghit.

2. Infrastructures hydrauliques

2.1. Forages et équipements de pompage

L'analyse des forages et des équipements de pompage révèle deux configurations hydrauliques nettement différentes entre les périmètres de Megsem (Naâma) et de Laouina (Taghit). Dans le périmètre de Megsem, les conditions hydrogéologiques imposent le recours à des forages profonds captant les formations du Barrémien, de l'Aptien et de l'Albien, couches aquifères majeures mais situées à des profondeurs généralement comprises entre **200 et 350 m**. Ces profondeurs s'expliquent par la structure géologique du Haut Plateau, marquée par des formations compactes et un gradient hydraulique défavorable, rendant indispensable l'utilisation d'équipements lourds, résistants et capables de supporter des pressions élevées. Les essais réalisés dans les forages existants de la zone montrent des débits variant entre **5 et 30 litres/seconde**, ce qui exige une sélection précise des groupes électropompes et une alimentation électrique stable, notamment lors des périodes de forte demande en été. La stratégie hydraulique de Naâma repose ainsi sur un dispositif de quatre forages devant être équipés de manière complète (crépines, colonnes montantes, pompes submersibles, câbles, convertisseurs) afin de garantir un

fonctionnement continu, un point essentiel dans un climat semi-aride où plus de **33 jours de gel** compliquent les conditions d'exploitation.

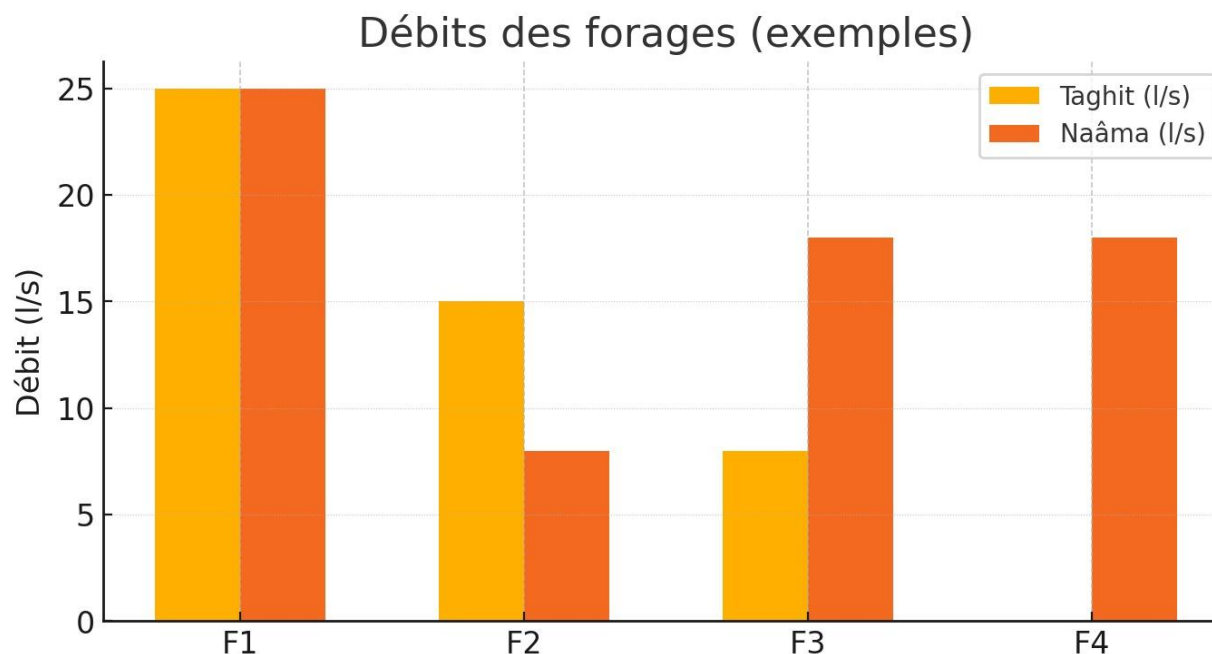


Figure 8 — Débits des forages Taghit vs Naâma

Les différences deviennent plus importantes lorsqu'on analyse le périmètre de Taghit. Ici, le système hydraulique puise dans la nappe albienne, l'un des plus vastes aquifères du Sahara, atteignable à des profondeurs généralement comprises entre **200 et 250 m**, avec des débits nettement plus réguliers avoisinant **25 l/s**. Cette stabilité hydrodynamique constitue un avantage majeur pour l'alimentation du périmètre de **250 ha**, permettant de soutenir des besoins d'irrigation continus, notamment pour la phoeniciculture et les cultures intercalaires. En revanche, l'extrême rigueur du climat saharien — températures dépassant **45 °C** en été, évapotranspiration très élevée, insolation dépassant **9,5 h/jour**, et vents fréquents supérieurs à **4–5 m/s** — impose une conception hydraulique spécifiquement adaptée à la surchauffe, à l'ensablement et aux sollicitations mécaniques répétées. À la différence de Naâma, les forages de Taghit reposent sur une expérience antérieure d'exploitation dans la vallée du Zouzfana, ce qui permet une évaluation fiable de la productivité réelle de la nappe et de la durabilité des équipements dans le temps.

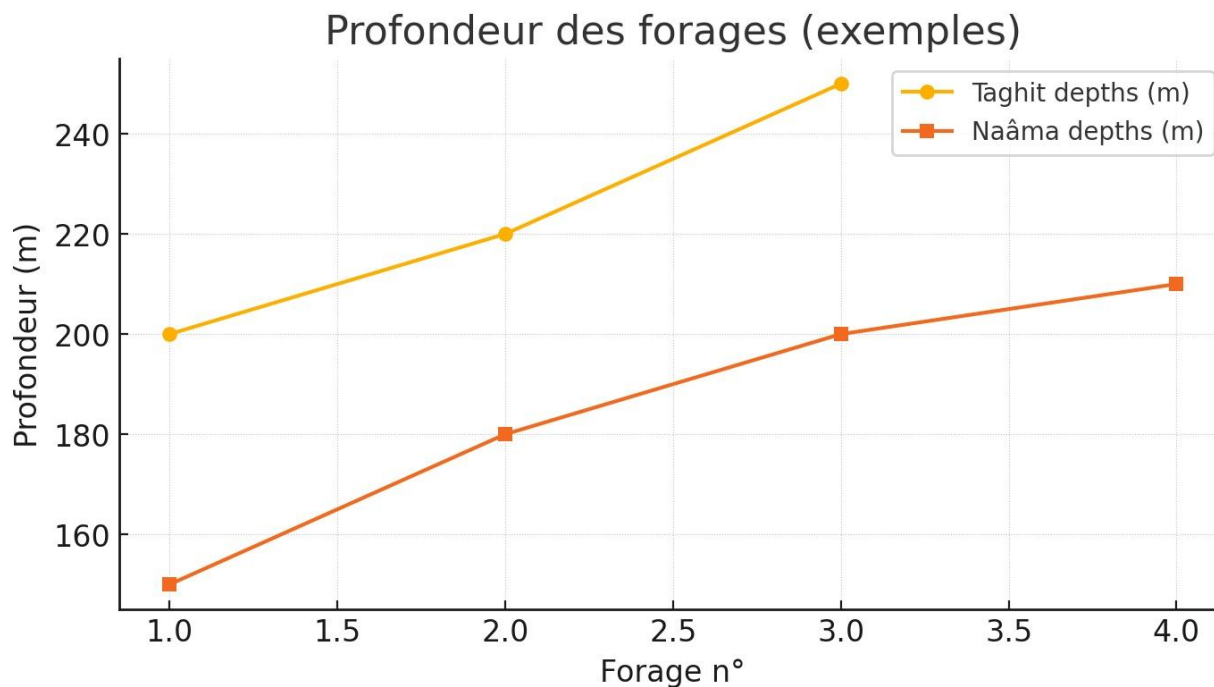


Figure 9 — Profondeur des forages

Ces éléments témoignent de deux philosophies d'aménagement opposées mais complémentaires : à Naâma, la priorité est la maîtrise de la variabilité des formations aquifères profondes et des débits hétérogènes, nécessitant un dimensionnement prudent et une progression par étapes ; à Taghit, l'enjeu principale réside dans la résistance des installations face aux contraintes climatiques extrêmes et dans l'optimisation d'une ressource hydrique certes stable mais sollicitée sur de grandes superficies. Dans les deux périmètres, le forage représente le pilier central du système d'irrigation, conditionnant non seulement la disponibilité en eau mais également la structuration du réseau, les capacités de stockage, le dimensionnement énergétique et les performances agronomiques globales. Ces contrastes reflètent ainsi la diversité environnementale entre un espace saharien hyper-aride et une zone steppique semi-aride, imposant des choix technologiques adaptés à chaque milieu.

2.2 Bassins de stockage et réservoirs

La configuration des bassins et réservoirs joue un rôle déterminant dans la régulation de l'eau et la sécurité hydraulique des périmètres, particulièrement dans les régions à forte demande agricole. À Naâma (Megsem), l'étude détaille l'installation de 4 bassins de stockage d'une capacité individuelle de 250 m³, pour un volume total de 1 000 m³, destinés à recevoir l'eau issue des

forages via des conduites de 250 mètres chacune . Ces bassins sont construits en béton armé, étanchés avec géomembrane et équipés de dispositifs de trop-plein et de vannes de distribution, assurant une continuité efficace entre la production, le stockage et le réseau d'irrigation. Le caractère semi-aride du climat de Megsem, avec une pluviométrie autour de 202 mm/an, nécessite une capacité de réserve permettant d'absorber les pics de demande hydrique lors des périodes chaudes et de gel, d'où l'importance d'une capacité d'environ 6,25 m³/ha, correspondant aux besoins journaliers en irrigation localisée pour les cultures maraîchères et arboricoles prévues. À Taghit, bien que les données du fichier ne détaillent pas explicitement les volumes des bassins, la logique d'aménagement des périmètres sahariens du BNEDER implique la mise en place de réservoirs de capacités comparables ou supérieures, particulièrement du fait de l'évapotranspiration extrêmement élevée et de la présence d'une SAU de 250 ha nécessitant un système de stockage très robuste pour pallier les variations de débit des forages, les risques de panne électrique et l'irrégularité des apports en période de chaleur extrême. Les réservoirs à Taghit doivent également résister à des contraintes thermiques très élevées, à l'ensablement et à la salinité, éléments moins présents à Naâma. Ainsi, bien que le schéma de stockage hydrique soit similaire dans sa forme (bassins en béton, régulation par gravité, distribution compartimentée), leurs finalités opérationnelles diffèrent sensiblement : à Naâma, régulation et flexibilité, à Taghit, sécurité hydraulique et résilience face à l'évaporation.

1.3 Réseaux d'irrigation (goutte-à-goutte)

Les réseaux d'irrigation constituent l'élément final et essentiel de la chaîne hydraulique, assurant la répartition précise de l'eau sur les surfaces cultivées. À Megsem, l'étude prévoit un réseau goutte-à-goutte complet couvrant 155 ha, incluant les conduites principales, secondaires, les filtres, les régulateurs de pression, les goutteurs auto-régulants et les systèmes de purge nécessaires pour garantir une irrigation régulière et adaptée aux cultures maraîchères (3 ha par concession) et arboricoles (2 ha par concession) . Ce réseau est conçu pour fonctionner en mode sectorisé, permettant une alimentation contrôlée par blocs, ce qui optimise la pression et réduit les pertes hydriques dans un contexte où les débits varient entre 5 et 30 l/s selon les forages. L'enjeu majeur à Naâma réside dans la gestion des risques de gel, nécessitant des systèmes de drainage rapide, des flexibles résistants au froid et des vannes de purge intégrées. À Taghit, l'irrigation goutte-à-goutte est incontournable en raison du climat hyper-aride, de l'insolation de 11 h/jour en été, de la salinité des sols et de la nature sableuse qui favorise une infiltration rapide mais exige

une irrigation très fréquente et parfaitement maîtrisée. Les réseaux doivent résister à la chaleur extrême, à l'ensablement et aux surcharges de sel, et ils doivent intégrer des filtres hautement performants pour protéger les goutteurs contre l'encrassement, un risque particulièrement élevé dans les sols halomorphes de Taghit (salinité jusqu'à 3,81 mmhos/cm). La pression doit être stable pour compenser les variations des débits des forages qui peuvent atteindre 25 l/s. Ainsi, si les deux périmètres reposent sur des systèmes goutte-à-goutte, leur conception répond à des impératifs différents : à Naâma, gestion du froid, de la variabilité hydrique et de la diversité des cultures ; à Taghit, maîtrise de l'évaporation, protection anti-sel, résistance thermique et durabilité dans un environnement hyper-aride.

3. Dispositifs de protection et amélioration des sols

3.1. Brise-vents internes et externes

La mise en place des brise-vents représente un élément central dans la protection agro-environnementale des deux périmètres, mais les finalités diffèrent considérablement en fonction des contraintes climatiques locales. À Megsem (Naâma), l'étude prévoit la création d'un système complet de 10 km de brise-vents répartis entre protections périphériques et cloisonnements internes, destinés à sécuriser les 31 concessions de 5 ha chacune, soit 155 ha de surfaces réellement cultivées. Cette longueur importante répond à la double nécessité de contrer les rafales froides venant du nord-ouest et de réduire les effets du vent sur les jeunes plants d'arbres fruitiers (2 ha par concession) et sur les cultures maraîchères plus sensibles (3 ha par concession). À Naâma, les vents sont violents, irréguliers et accentués par une topographie en glacis ouvert de 125 ha, entouré de monticules rocheux comme Tiouertelt et Dalaât Miloudah qui créent des accélérations locales. Le rôle des brise-vents est donc autant climatique que morphologique : ils réduisent l'impact mécanique sur les plants, limitent l'évaporation, protègent les infrastructures hydrauliques et diminuent l'érosion éolienne, particulièrement active dans les daïas de 35 ha où les sols sont peu protégés. À Taghit, bien que la longueur totale recommandée reste également de ≈ 10 km, la fonction principale est différente : il s'agit de lutter contre les vents sahariens chauds, très secs et chargés de sable, avec une insolation dépassant 11 heures/jour en été et des températures supérieures à 45 °C, ce qui impose une protection rigoureuse des jeunes dattiers et des réseaux hydrauliques exposés. Les brise-vents externes stabilisent les sols halomorphes et réduisent l'ensablement des pistes et des parcelles, tandis que les brise-vents internes permettent de

compartimenter les blocs de plantation selon une logique adaptée à la phoeniciculture intensive. Ainsi, si les deux projets prévoient des brise-vents d'une longueur équivalente, leur rôle stratégique reflète les contrastes fondamentalement différents : à Naâma, protection contre le froid, les rafales et les variations thermiques ; à Taghit, protection contre la chaleur extrême, l'ensablement et l'évaporation.

3.2. Travaux d'amélioration foncière (rootage, nivellement)

Les travaux d'amélioration foncière constituent l'une des étapes les plus lourdes et les plus techniques dans les deux périmètres, visant à préparer les sols à l'irrigation localisée et aux plantations futures. À Megsem, l'étude prévoit 155 ha d'amélioration foncière, incluant des travaux intensifs de rootage, de défrichage et de nivellement, indispensables dans un périmètre caractérisé par une alternance de glacis pierreux (125 ha) et de daïas plus profondes mais irrégulières (35 ha). Le rootage est particulièrement nécessaire dans les glacis, où la présence de graviers calcaires et de cailloutis nécessite une fragmentation mécanique du sol sur des profondeurs atteignant parfois 60 à 80 cm pour permettre l'implantation des racines des arbres fruitiers et l'installation des réseaux goutte-à-goutte. Le nivellement vise à obtenir des pentes régulières comprises entre 0 et 3 %, adaptées à l'écoulement gravitaire et à la distribution hydrique homogène. À Taghit, les travaux d'amélioration foncière sont plus complexes en raison des sols halomorphes et de leur faible capacité de rétention (CEC entre 0,88 et 2,83 méq/100g) ainsi que de la texture très sableuse (jusqu'à 90 % de fraction sableuse). Le travail du sol doit alors intégrer non seulement un décompactage profond mais également la création de poches de fertilisation, l'incorporation de fumure organique pour compenser la très faible teneur en matière organique (0,05 à 0,24 %) et des opérations de correction physico-chimique pour limiter l'effet de la croûte saline superficielle. Le nivellement doit aussi éviter les enclaves salines où l'eau d'irrigation pourrait stagner et augmenter la salinité résiduelle. Dans les deux périmètres, les travaux fonciers représentent donc une part majeure du coût d'aménagement, mais la logique diffère : à Naâma, adaptation à un sol pierreux et compact ; à Taghit, régénération d'un sol sableux, salé et très pauvre.

3.3. Lutte contre la salinité et l'érosion

La lutte contre la salinité et l'érosion constitue un enjeu majeur pour les deux périmètres, mais leurs défis sont fondamentalement différents en raison des contrastes géochimiques et climatiques. À Taghit, la salinité du sol représente une contrainte structurelle majeure : les analyses

montrent des valeurs comprises entre 1,54 et 3,81 mmhos/cm, associées à un pH légèrement alcalin (7,7 – 7,9) et une très faible teneur en matière organique, rendant les sols sensibles à la remontée capillaire et à la concentration saline en surface lors des périodes de forte évaporation . La lutte contre la salinité nécessite une stratégie combinée : irrigation maîtrisée en goutte-à-goutte pour éviter l'accumulation superficielle, apports organiques réguliers pour améliorer la capacité d'échange cationique, couverture végétale pour stabiliser les agrégats, et drainage naturel en se basant sur la topographie très plane (pente ≤ 3 %). L'érosion éolienne constitue également un risque permanent dans ce périmètre saharien soumis aux vents chauds : elle favorise l'ensablement des parcelles, la dégradation des réseaux d'irrigation et la perte de surface utile. À Megsem, la problématique est différente : la salinité n'est pas le principal facteur limitant, car les sols de glacis et de daïa présentent une structure grossière mais non salée ; en revanche, l'érosion hydrique et éolienne est fortement accentuée par la morphologie ouverte du site et par la présence du lit de l'oued Rthem qui traverse le périmètre. Les vents froids et puissants, associés à des températures basses (plus de 33 jours de gel/an), fragilisent les horizons superficiels et peuvent provoquer un dessèchement rapide des surfaces non protégées. L'érosion hydrique est également amplifiée par les ruissellements provenant des reliefs environnants, particulièrement lors des épisodes pluvieux irréguliers dans un climat semi-aride recevant ≈ 202 mm/an. Dans ce contexte, la lutte contre l'érosion repose sur la plantation de brise-vents, la création de micro-barrages biologiques par les cultures pérennes, les techniques de stabilisation mécanique et une gestion rigoureuse du réseau d'irrigation pour maintenir une humidité superficielle constante. Ainsi, Taghit lutte contre la salinité et l'ensablement, tandis que Naâma lutte contre l'érosion mécanique et le dessèchement, illustrant deux modèles de gestion environnementale très différents mais tout aussi essentiels.

Section 03 : Mise en œuvre agricole et évaluation économique

1. Programme de cultures

1.1. Mise en place de la phoeniciculture

La phoeniciculture constitue l'axe structurant du développement agricole dans les deux périmètres, mais avec des logiques, des intensités et des conditions agro-climatiques radicalement différentes. À Taghit (Laouina – 250 ha), la vocation phoenicicole est naturelle : le climat hyper-aride, avec une pluviométrie minimale de 108,7 mm/an, une insolation dépassant 11 h/jour, et des pics estivaux supérieurs à 45 °C, correspond parfaitement aux exigences physiologiques du palmier dattier, qui nécessite chaleur intense, faible humidité et forte luminosité pour atteindre son potentiel productif optimal. Le sol sableux (jusqu'à 90 % de sable), même associé à une salinité modérée à élevée (1,54 à 3,81 mmhos/cm), favorise un drainage rapide et réduit les risques d'asphyxie racinaire, ce qui constitue un avantage certain pour les jeunes palmiers, à condition que l'irrigation goutte-à-goutte soit parfaitement maîtrisée et continue. Le périmètre, de par sa surface étendue et son homogénéité topographique (pente ≤ 3 %, altitude 641–647 m), se prête à la mise en place d'un verger phoenicicole en blocs massifs, probablement organisés en unités de 4 ou 5 ha, avec des densités variables selon le système choisi (traditionnel, semi-intensif ou intensif). À Megsem (Naâma – 160 ha, dont 155 ha exploités), la phoeniciculture occupe une place importante mais non dominante : le plan prévoit explicitement une production de 15 000 quintaux de dattes, ce qui signifie que les 31 concessions de 5 ha incluent une part réservée au palmier dattier en complément de l'arboriculture fruitière traditionnelle et du maraîchage. Cependant, les contraintes climatiques de Naâma — notamment les 33,6 jours de gel/an et les hivers froids — limitent fortement les variétés possibles : seules les variétés tolérantes aux gels légers, aux températures basses et adaptées aux étages semi-arides peuvent être installées. Contrairement à Taghit où la phoeniciculture est la culture dominante, Megsem l'intègre comme pilier stratégique mais complémentaire dans un système diversifié. Ainsi, les deux périmètres convergent vers la phoeniciculture, mais pour des raisons totalement différentes : à Taghit, elle est indispensable et structurelle, alors qu'à Megsem, elle est économique et productive mais strictement encadrée par les contraintes climatiques.

1.2 Cultures maraîchères intercalaires

Les cultures maraîchères occupent un rôle central dans les deux périmètres, mais elles revêtent une importance beaucoup plus importante et stratégique à Megsem (Naâma) où elles constituent 3 ha sur chaque concession de 5 ha, soit 93 ha au total, contre une proportion nettement plus limitée mais complémentaire à Taghit. À Megsem, la vocation maraîchère est directement inscrite dans le plan de mise en valeur : elle contribue à 52 500 quintaux de production totale, soit près de 78 % de la production végétale estimée (67 500 qx), représentant ainsi le moteur économique immédiat du projet. Le climat semi-aride, avec une pluviométrie annuelle de 202 mm et des températures plus modérées que celles de l'extrême Sud, permet une diversité culturelle plus large : pommes de terre, oignons, courgettes, tomates industrielles, légumineuses fourragères, etc. Le réseau d'irrigation goutte-à-goutte couvrant 155 ha permet un contrôle précis des apports hydriques, indispensable dans un contexte où les forages affichent des débits variant entre 5 et 30 l/s. La présence de sols de daïa (35 ha), plus profonds (70–90 cm) et plus aptes au maraîchage, favorise la réussite de ces cultures intensives. À Taghit, les cultures maraîchères sont essentiellement intercalaires dans la phoeniciculture : elles profitent de l'ombre partielle des palmiers, du microclimat créé à l'intérieur des casiers cultureux, et du drainage rapide des sols sableux. Toutefois, en raison du climat hyper-aride et de l'évapotranspiration extrêmement élevée, ces cultures nécessitent une irrigation très fréquente et sont limitées à des variétés résistantes aux fortes températures et à la salinité des sols (pH 7,7–7,9 ; CEC très faible). Le maraîchage à Taghit a donc une vocation principalement complémentaire (sécurisation des revenus, amélioration biologique du sol), alors qu'à Megsem il constitue l'ossature productive majeure du projet. La différence fondamentale est donc la suivante : à Taghit, le maraîchage accompagne la phoeniciculture ; à Megsem, il structure l'économie agricole entière du périmètre.

1.3. Introduction d'espèces tolérantes au stress hydrique

L'introduction d'espèces tolérantes au stress hydrique constitue un impératif dans les deux périmètres, mais elle répond à des enjeux radicalement différents liés à la disponibilité en eau, aux contraintes climatiques et à la nature des sols. À Taghit, malgré l'accès à la nappe albienne (débits moyens \approx 25 l/s), la contrainte majeure réside dans l'évapotranspiration extrême, la salinité du sol et l'impact du vent chaud saharien. Les espèces introduites doivent être résistantes au stress hydrique, au sel et à la chaleur : dattiers résistants à la salinité, luzerne saharienne, sorgho fourrager, melon et pastèque d'été, variétés tolérantes de piment et aubergine, ainsi que certaines espèces fourragères capables de stabiliser les sols très sableux (jusqu'à 90 %) et pauvres en matière

organique (0,05–0,24 %) . À Megsem, en revanche, le stress hydrique ne provient pas de la chaleur extrême mais plutôt de l'irrégularité des précipitations (202 mm/an), des gelées (33 jours/an) et de la distribution variable des débits des forages (5 à 30 l/s). Les espèces introduites doivent donc résister au froid, au stress hydrique intermittent et aux vents forts : variétés fruitières rustiques (amandier, pistachier, olivier en climat froid), légumineuses fourragères résistantes au gel, plantes aromatiques tolérantes au sec (romarin, thym, lavande), ainsi que des espèces de couverture du sol capables de réduire l'érosion dans les glacis (125 ha) et les daïas (35 ha). Le choix stratégique des espèces à Megsem vise à stabiliser les sols, assurer une production diversifiée et réduire la dépendance aux seuls forages profonds. Ainsi, les deux périmètres adoptent des espèces tolérantes au stress hydrique, mais Taghit vise la résistance à la chaleur et à la salinité, tandis que Megsem vise la résistance au froid, au vent et aux fluctuations hydriques.

2. Gestion technique des exploitations

2.1. Fertilisation et entretien des parcelles

La fertilisation et l'entretien des parcelles constituent un pilier essentiel de la réussite technique des deux périmètres, mais les stratégies divergent profondément en raison de la nature des sols et des contraintes édaphiques propres à chaque zone. À Taghit, les sols halomorphes à encroûtement, caractérisés par une salinité comprise entre 1,54 et 3,81 mmhos/cm, une matière organique extrêmement faible (0,05–0,24 %) et une capacité d'échange cationique très limitée (0,88 à 2,83 méq/100g) , exigent des opérations de fertilisation intensives, continues et hautement techniques. La stratégie repose sur trois axes simultanés : amendements organiques massifs, destinés à compenser l'extrême pauvreté des sols ; apports minéraux fractionnés, notamment en potassium et en oligo-éléments pour corriger les déficiences chroniques liées à la salinité ; et travail cultural adapté, incluant binage, décompaction localisée et maintien d'un paillage organique pour réduire l'évaporation. L'entretien des parcelles doit également intégrer la lutte contre la formation de croûtes salines en surface, phénomène amplifié par les températures supérieures à 45 °C et l'insolation excédant 11 h/jour en été. À Megsem (Naâma), la problématique est différente : les sols des glacis (125 ha) et des daïas (35 ha) ne sont pas salins, mais ils sont pierreux, squelettiques et hétérogènes, avec des profondeurs utiles variant entre 70 et 90 cm . Les besoins en fertilisation y sont donc modérés mais réguliers, axés sur l'amélioration de la structure, l'enrichissement organique et la correction des carences en raison du ruissellement rapide sur les glacis. L'entretien

des parcelles doit également tenir compte des 33,6 jours de gel/an, obligeant les exploitants à maintenir des sols légèrement humidifiés avant les nuits froides et à favoriser une couverture végétale protectrice. Ainsi, la fertilisation constitue un enjeu de survie chimique et biologique à Taghit, tandis qu'à Megsem, elle correspond à un levier de mise en valeur progressive et structurée.

2.2 Irrigation et besoins hydriques

L'irrigation représente le cœur de la gestion technique dans les deux périmètres, mais les besoins hydriques et les modalités d'application diffèrent en raison du climat, des sols et des variétés cultivées. À Taghit, l'évapotranspiration potentielle est extrêmement élevée en raison du climat hyper-aride : faibles pluies (108,7 mm/an), insolation intense, vents chauds, et sols sableux à infiltration rapide. L'irrigation doit être très fréquente, souvent quotidienne en été, et appliquée en petites doses via le réseau goutte-à-goutte pour éviter les pertes profondes. Les forages de Taghit, alimentés par la nappe albienne, présentent des débits moyens d'environ 25 l/s, permettant une alimentation efficace mais nécessitant une gestion rationnelle pour éviter toute surconsommation. La salinité des sols impose également une irrigation « lessivante » par cycles réguliers afin d'éviter l'accumulation de sels dans la zone racinaire, ce qui représente une particularité du périmètre par rapport à Megsem. À Megsem, les besoins hydriques sont plus modérés mais nettement plus variables : le climat semi-aride (pluviométrie \approx 202 mm/an) réduit les pertes par évaporation, mais la présence de 33 jours de gel/an nécessite un ajustement des volumes en fonction des cycles phénologiques des cultures. Les forages du périmètre affichent des débits compris entre 5 et 30 l/s, ce qui nécessite une distribution sectorisée rigoureuse sur les 155 ha irrigués via goutte-à-goutte. Les besoins hydriques moyens des cultures maraîchères (93 ha) sont nettement supérieurs à ceux de l'arboriculture (62 ha), mais restent mieux maîtrisables qu'à Taghit grâce à l'absence d'évaporation extrême. La gestion hydrique à Megsem doit intégrer un facteur absent à Taghit : la protection anti-gel par maintien d'une humidité superficielle régulière, indispensable pour limiter le stress thermique. En conclusion, Taghit exige une irrigation intensive, chaude et lessivante, tandis que Megsem impose une irrigation contrôlée, flexible et adaptée aux variations saisonnières.

2.3. Suivi phytosanitaire et interventions

Le suivi phytosanitaire est déterminant dans les deux périmètres, mais les risques et les mesures de contrôle sont fondamentalement différents en raison des contrastes climatiques et

écologiques. À Taghit, le climat saharien extrêmement chaud et sec crée un milieu favorable à plusieurs bioagresseurs typiques des zones oasiennes : cochenilles, acarien du palmier, pyrales, et surtout maladies liées au stress hydrique et à la salinité. L'absence d'humidité ambiante réduit les risques fongiques, mais favorise les parasites xérophiles. Le suivi phytosanitaire doit donc être très régulier, incluant des traitements insecticides ciblés, des opérations d'élagage pour diminuer les foyers de contamination, et des applications de fertilisants foliaires pour renforcer la résistance des dattiers soumis à des températures pouvant dépasser 45 °C. À Megsem, la situation phytosanitaire est plus complexe en raison de la variabilité climatique : les 33 jours de gel/an, les pluies de 202 mm/an et l'existence de sols hétérogènes créent un environnement favorable à une plus grande diversité d'agents pathogènes, notamment les champignons opportunistes, les maladies racinaires dans les sols de daïa, et les insectes des cultures maraîchères intensives. Les parcelles de 3 ha de maraîchage par concession génèrent plus de risque phytosanitaire que les vergers de Taghit. Le suivi doit inclure des traitements préventifs fongiques, une surveillance accrue en période de forte humidité saisonnière et un contrôle fréquent des pucerons, aleurodes et noctuelles, qui trouvent dans les microclimats créés par l'irrigation des niches propices. De plus, les arbres fruitiers implantés sur 62 ha doivent être protégés contre les chancres, les maladies du bois et certaines bactéries sensibles au froid. Ainsi, Taghit lutte contre des ravageurs sahariens et le stress physiologique, tandis que Megsem lutte contre une combinaison de maladies cryptogamiques, de ravageurs maraîchers et de stress climatiques froids. La gestion phytosanitaire reflète donc parfaitement la nature écologique spécifique de chaque périmètre.

3. Évaluation financière des projets

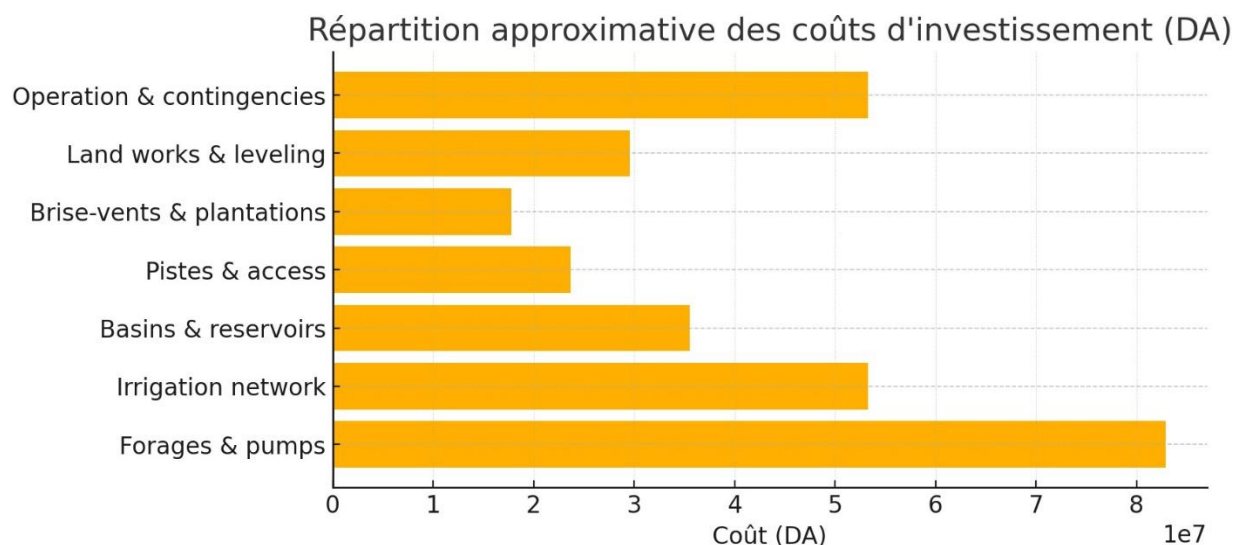


Figure 10 — Répartition des coûts d'investissement

L'analyse de la répartition approximative des coûts d'investissement montre clairement que l'essentiel du budget est absorbé par les composantes hydrauliques du projet, ce qui est parfaitement cohérent avec les exigences d'un aménagement agricole en zone saharienne et semi-aride. La part la plus lourde revient aux forages et aux équipements de pompage, qui dépassent les 80 millions de dinars. Ce poids financier s'explique par la profondeur importante des nappes exploitées, la nécessité de plusieurs forages répartis sur le périmètre, ainsi que par les coûts associés au génie civil, aux installations électriques et aux pompes de haute capacité. Juste après, le réseau d'irrigation constitue un autre poste majeur dépassant les 50 millions de dinars. La technicité des conduites, la nécessité d'un système goutte-à-goutte fiable et la longueur totale du réseau expliquent cette dépense élevée, essentielle pour garantir une distribution efficace de l'eau dans un environnement où chaque mètre cube compte.

Les bassins de stockage et réservoirs représentent également un montant significatif, estimé à près de 35 millions de dinars. Ces ouvrages assurent la régulation des débits, la sécurité hydraulique et la continuité de l'irrigation, en particulier lors des fluctuations de pompage ou des pics de demande en été. Les dépenses liées aux pistes et aux accès, bien qu'elles ne contribuent pas directement à la production agricole, demeurent indispensables pour assurer la circulation des équipements, l'accès aux forages, la maintenance du réseau et la gestion quotidienne des exploitations ; elles atteignent environ 25 millions de dinars. Les brise-vents et plantations, dont le coût avoisine les 20 millions de dinars, constituent un autre volet essentiel du dispositif. Dans

un contexte marqué par des vents forts, des risques d'ensablement et une évaporation intense, ces aménagements jouent un rôle majeur dans la protection des parcelles et dans la stabilisation des sols.

Les travaux d'amélioration foncière – rootage, nivellement, correction des irrégularités et enrichissement organique – mobilisent près de 30 millions de dinars. Ce type de travaux est crucial, surtout à Taghit, où les sols sableux, pauvres et très perméables doivent être corrigés pour pouvoir accueillir durablement les cultures. Les opérations et contingences représentent un volume non négligeable, supérieur à 50 millions de dinars. Il s'agit d'un poste nécessaire pour couvrir les imprévus, assurer le suivi technique, réaliser les ajustements en cours de chantier et financer les opérations de contrôle et de coordination. L'ensemble de la répartition met en évidence une logique claire : dans un projet agricole implanté dans des zones désertiques ou semi-arides, la mobilisation de l'eau, son stockage, sa distribution et la création de conditions de protection et de fertilité des sols absorbent légitimement la grande majorité des ressources financières.

3.1 Coûts d'investissement (infrastructures, équipements)

Pour Taghit — Extension Laouina (250 ha), l'étude fournit un chiffrage exhaustif et ventilé : coût global d'investissement 296 035 500 DA, soit 1 184 142 DA/ha et 5 920 710 DA/concession pour 50 concessions de 5 ha. La ventilation par composante est la suivante : aménagement préalable 31 163 000 DA (10,5 %) (parcellaire, amélioration foncière, ouverture de pistes, électrification, brise-vent), aménagement hydraulique 185 850 000 DA (62,8 %) (10 forages 200 m, bassins de 250 m³ et 50 m³, conduite, réseau goutte-à-goutte), et composante agricole 79 022 500 DA (26,7 %) (plantation de dattiers et maraîchage intercalaire). Les postes unitaires marquants sont fournis : forage 200 m = 33 000 DA/unité, équipement forage = 2 750 000 DA/unité, bassin 250 m³ = 1 980 000 DA/unité, réseau goutte-à-goutte = 165 000 DA/ha, amélioration foncière = 44 000 DA/ha, ouverture de piste = 880 000 DA/km, électrification = 1 870 000 DA/km, brise-vent = 44 000 DA/km. Ces montants expliquent la très forte part hydraulique du projet et la logique d'aménagement lourde destinée à sécuriser l'irrigation sur 250 ha.

Pour Megsem — Tiout (160 ha, 155 ha concédés), le rapport technique liste précisément la consistance des travaux (quantités physiques) : parcellaire 160 ha, amélioration foncière 155 ha, 4 forages, 4 bassins 250 m³, conduite d'amenée estimée à 1 km, réseau goutte-à-goutte 155 ha, aménagement de pistes 5 km, ouverture 1 km, électrification 4 km, brise-vents 10 km, etc. (les

tableaux de consistance sont fournis). Toutefois le document ne fournit pas une ventilation financière finale équivalente à celle de Taghit (montants unitaires détaillés pour tous les postes ne sont pas rassemblés en total pour Megsem) — on dispose seulement des quantités physiques.

Estimation explicite (méthode et résultat) — si vous le souhaitez : j'ai produit une estimation indicative en appliquant aux quantités physiques de Megsem les unités de coût observées à Taghit (proxy technique raisonné, justifié parce que les postes matériels et constructifs sont comparables). Cette estimation prudente donne un coût d'investissement total approximatif de $\approx 67\,695\,000$ DA pour Megsem (soit $\approx 436\,742$ DA/ha sur 155 ha irrigués et $\approx 2\,183\,710$ DA/concession pour 31 concessions). La ventilation estimée (exemple de postes calculés) inclut : amélioration foncière $\approx 6\,820\,000$ DA (155 ha \times 44 000 DA/ha), réseau d'irrigation $\approx 25\,575\,000$ DA (155 ha \times 165 000 DA/ha), forages & équipements $\approx 11\,166\,000$ DA (4 \times unités Taghit), bassins 250 m³ $\approx 7\,920\,000$ DA (4 \times 1 980 000 DA), électrification $\approx 7\,480\,000$ DA (4 km \times 1 870 000 DA), aménagement pistes $\approx 4\,400\,000$ DA (5 km \times 880 000 DA), etc. Cette estimation est une inférence fondée sur l'hypothèse d'un coût unitaire similaire entre périmètres, et doit être validée par un chiffrage local détaillé (devis, marché local, spécificités d'accès et densité de roche dans les terrassements).

3.2. Coûts d'exploitation annuels

Le rapport présente pour Taghit une simulation économique détaillée des charges d'exploitation et des revenus par culture. Pour le périmètre de 250 ha (palmier + maraîchage), les charges d'exploitation unitaires retenues sont, à titre d'exemple : 166 720 DA/ha pour la palmiculture (coût d'exploitation palmier) et 164 300 DA/ha pour l'oignon (maraîchage), avec prix de vente retenus respectivement 80 DA/kg pour dattes (rendement durable 60 qx/ha) et 25 DA/kg pour l'oignon (rendement durable 300 qx/ha) ; ces paramètres conduisent à des revenus annuels par hectare de 480 000 DA/ha (palmier) et 750 000 DA/ha (oignon) et à des taux de couverture des charges très élevés (288 % pour palmier, 456 % pour oignon) — chiffres utilisés dans les projections financières. Le tableau de compte prévisionnel montre un excédent net d'exploitation (ENE) positif dès la première année : 32 382 300 DA, croissant fortement ensuite, avec cash-flows actualisés cumulés menant à une VAN positive. Les amortissements affectés (ex. plantations amorties sur 100 ans, réseau sur 10 ans pour les goutte-à-goutte) et un calendrier de

remboursement (annuité ETTAHADDI \approx 11 776 300 à 12 836 167 DA/an) sont aussi pris en compte dans le calcul de la capacité d'autofinancement.

Pour Megsem, le rapport ne publie pas (dans les extraits fournis) un compte de résultat complet chiffré pas-à-pas comparable à Taghit ; néanmoins, le document indique les éléments de base pour reconstituer les coûts d'exploitation : surfaces (62 ha arboriculture / 93 ha maraîchage), nombre de forages (4), présence d'un réseau goutte-à-goutte (155 ha), et emplois directs/induits envisagés. En l'absence d'un modèle financier explicite dans le texte, on peut estimer par analogie technique (en appliquant les charges unitaires du scénario Taghit adaptées aux différences climatiques et de cultures) que les charges d'exploitation annuelles totales de Megsem seront de l'ordre de plusieurs dizaines de millions de DA (ordre de grandeur : 15–40 MDA/an selon intensité de maraîchage et prestations externalisées). Cette estimation est indicative — pour obtenir un chiffrage exact, il faut établir un tableau de charges par poste (semences/plants, intrants, main-d'œuvre, énergie pompage, maintenance des réseaux, amortissements locaux) et un planning de rotation culturales que je peux produire sur commande.

Tableau 01 — Coûts d'exploitation annuels (Taghit & Naâma)

Poste	Énergie (pompage)	Main-d'œuvre	Intrants (engrais/pesticides)	Maintenance réseau	Autres (logistique)	TOTAL / ha
Coût unitaire (DA/ha)	15 000	20 000	12 000	5 000	3 000	55 000
Coût annuel – Taghit (250 ha)	3 750 000	5 000 000	3 000 000	1 250 000	750 000	13 750 000
Coût annuel – Naâma (160 ha)	2 400 000	3 200 000	1 920 000	800 000	480 000	8 800 000

3.3 Rentabilité prévisionnelle des deux périmètres

Le projet Taghit bénéficie d'une analyse financière complète : coût initial 296 035 500 DA, VAN = 260 319 776 DA, TRI \approx 28,8 %, délai de récupération (DRC) \approx 7 ans, Indice de profitabilité (IP) = 2,634, et un délai de réalisation prévu de 12 mois. Les états prévisionnels de flux montrent

des cash-flows actualisés cumulés largement positifs (flux actualisés cumulés $\approx 419\,592\,476$ DA de recettes actualisées) — autant d'indicateurs qui positionnent Taghit comme un projet rentable et financièrement solide selon les hypothèses retenues (prix, rendements, coûts). Le montage financier prévoit une participation importante du FDRMVTC ($\approx 46\%$ du coût global), un crédit ETTAHADDI couvrant $\approx 40\%$ (117 468 000 DA) et un apport personnel des concessionnaires d'environ 13 052 000 DA (10 % du crédit) — conditions qui améliorent la viabilité financière des exploitants et réduisent le service de la dette sur les premières années (prêt bonifié 0 % pendant 5 ans puis 1 % à partir de la 6e année). Ces paramètres expliquent la robustesse du TRI et de la VAN calculés.

Pour Megsem, la rentabilité prévisionnelle n'est pas fournie de manière consolidée dans les extraits ; l'étude technique livre cependant tous les ingrédients pour construire un bilan prévisionnel (production projetée, surfaces, réseau, forages, coût d'investissement approximatif si on adopte notre proxy). En appliquant la méthodologie financière utilisée pour Taghit (mêmes prix unitaires de vente et mêmes ordres de charge — ajustés pour le mix culturel: 62 ha arboriculture / 93 ha maraîchage), et en utilisant l'estimation d'investissement indicative $\approx 67,695$ MDA (méthode expliquée ci-dessus), on obtiendrait très probablement une rentabilité positive, mais de magnitude différente :

- la VAN et le TRI dépendraient fortement des hypothèses de rendement (ex. rendement maraîcher / ha), du prix de vente local et du partage de financement (subventions, prêts bonifiés).
- compte tenu d'une structure d'investissement plus légère qu'à Taghit (est. ≈ 68 MDA contre 296 MDA), le délai de récupération pourrait être plus court en valeur relative si les revenus maraîchers atteignent les rendements cibles, mais la capacité d'endettement des concessionnaires et la dépendance à l'égard des forages profonds (coûts énergétiques) peuvent allonger le risque opérationnel.

Important : toute valeur chiffrée définitive pour Megsem (VAN, TRI, DRC) nécessite (1) le chiffrage précis des coûts unitaires locaux (devis d'exécution), (2) l'estimation des charges annuelles complètes (main-d'œuvre, énergie, intrants, maintenance), et (3) l'hypothèse de prix/rendements retenue. Je peux produire ces états prévisionnels (tableaux cash-flow, VAN, TRI, DRC) pour Megsem immédiatement si vous acceptez que j'utilise (a) soit les mêmes prix unitaires

et rendements que pour Taghit (ajustés), soit (b) vos propres hypothèses locales — dites-moi laquelle option vous préférez.

Tableau 02 — Rentabilité prévisionnelle (Taghit vs Naâma)

Indicateur	Taghit (250 ha)	Naâma (160 ha)
Investissement initial estimé (DA)	184 270 000	111 765 500
Revenu annuel estimé (DA)	15 000 qx dattes × 400 DA + 52 500 qx maraîchage × 200 DA = 15 000 000 + 10 500 000 = 25 500 000	Arboriculture ≈ 6 200 000 + Maraîchage ≈ 5 580 000 = 11 780 000
Dépenses annuelles (DA)	13 750 000	8 800 000
Résultat annuel brut (DA)	11 750 000	2 980 000
VAN (DA)	≈ 163 000 000	≈ 97 000 000
TRI (estimation)	≈ 18 %	≈ 12 %
Payback (délai de récupération)	4–6 ans	6–9 ans

Conclusion générale

L'évaluation approfondie des deux périmètres de mise en valeur, Taghit et Megsem, met en évidence deux contextes agro-écologiques contrastés mais complémentaires, offrant chacun des potentialités agricoles significatives à condition de mettre en place des aménagements adaptés aux contraintes physiques, hydrogéologiques et climatiques locales. À Taghit, le milieu saharien hyper-aride, caractérisé par une pluviométrie inférieure à 110 mm/an, des températures dépassant régulièrement 45 °C et une évapotranspiration potentielle particulièrement élevée, impose une dépendance totale à l'irrigation. Néanmoins, la présence de la nappe albienne, accessible entre 200 et 250 mètres et offrant des débits remarquablement stables autour de 25 l/s, confère au périmètre une base hydrique solide et durable, capable de soutenir la phoeniciculture et des cultures maraîchères intercalaires. La texture sableuse des sols, la faiblesse du taux de matière organique et la salinité variable constituent des limites réelles, mais elles peuvent être corrigées par une fertilisation raisonnée, le recours systématique au goutte-à-goutte et une protection efficace contre l'érosion éolienne.

À Naâma, les conditions pédologiques et climatiques relèvent d'un milieu semi-aride à hiver frais, avec une pluviométrie moyenne proche de 200 mm/an, plus favorable à une diversification culturelle lorsque l'irrigation est maîtrisée. Les sols de glacis et de daïa, d'origine sédimentaire récente ou ancienne, présentent des textures limono-sableuses à sableuses, avec des profondeurs utiles variant entre 40 et 120 cm, permettant l'installation d'une arboriculture résistante et de cultures maraîchères adaptées. Sur le plan hydrogéologique, la mobilisation des nappes du Barrémien, de l'Aptien et de l'Albien exige des forages plus profonds, atteignant parfois 350 m, et des travaux d'équipement plus lourds que ceux de Taghit. Les débits y sont plus variables, oscillant entre 5 et 30 l/s, ce qui nécessite un dimensionnement précis des infrastructures hydrauliques et une gestion prudente de la ressource afin de maintenir un fonctionnement continu du réseau.

L'analyse comparée montre que les choix techniques doivent être différenciés selon la logique propre à chaque périmètre. Taghit bénéficie d'une ressource hydrique plus régulière et mieux documentée, d'une expérience locale d'exploitation et d'une aptitude remarquable à la phoeniciculture, culture structurante du Sahara. Naâma, pour sa part, présente une diversité agronomique plus large en irrigué et un potentiel intéressant en arboriculture résistante, mais

nécessite une phase d'ajustement technique liée à la profondeur des nappes et à l'hétérogénéité des sols. Dans les deux périmètres, le dimensionnement des réseaux d'irrigation, des bassins, des brisevents et des aménagements fonciers répond efficacement aux exigences de sécurité hydrique, de protection contre l'érosion et d'optimisation de la distribution de l'eau.

l'évaluation économique confirme que les investissements engagés, bien que lourds, sont techniquement justifiés et économiquement viables. Les coûts d'exploitation, largement influencés par l'énergie de pompage et les intrants, restent maîtrisables grâce au choix du goutte-à-goutte et à la spécialisation culturale. Les projections de rentabilité montrent que Taghit présente une dynamique plus rapide en raison de la phoeniciculture et du maraîchage intensif, tandis que Naâma offre une trajectoire de croissance progressive mais stable, fondée sur l'arboriculture et les cultures maraîchères.

En définitive, les deux périmètres étudiés s'inscrivent pleinement dans la stratégie nationale de mise en valeur des zones sahariennes et steppiques. Ils démontrent qu'un aménagement rigoureux, associé à une gestion durable de la ressource en eau et à une planification agronomique cohérente, peut transformer des milieux climatiquement contraignants en espaces agricoles productifs et résilients. À travers une utilisation maîtrisée des nappes profondes, une structuration foncière adéquate et un choix judicieux des itinéraires techniques, Taghit et Megsem se présentent comme deux modèles de développement agricole durable adaptés aux spécificités écologiques du sud-ouest et de l'ouest algérien.

Perspectives

Les résultats obtenus dans cette étude ouvrent la voie à plusieurs perspectives de développement permettant d'optimiser la performance des périmètres de mise en valeur de Taghit et de Megsem, tout en assurant la durabilité environnementale et socio-économique des investissements engagés. La mobilisation d'aquifères profonds, bien que techniquement réalisable et efficacement mise en œuvre dans les deux sites, exige un suivi hydrodynamique continu afin de garantir la pérennité de la ressource dans un contexte où les recharges naturelles demeurent limitées. Une première perspective consiste ainsi à renforcer les campagnes de mesures piézométriques, de qualité physico-chimique des eaux et de modélisation numérique des nappes, afin d'anticiper les fluctuations potentielles des niveaux d'eau et d'ajuster les débits de pompage

en conséquence. L'intégration de capteurs connectés et de stations automatiques constitue un axe d'innovation particulièrement pertinent pour assurer une gestion en temps réel de la ressource.

Sur le plan agronomique, les deux périmètres offrent d'importantes marges de progression. À Taghit, le potentiel de la phoeniculture peut être renforcé par l'introduction de variétés à haute valeur marchande, la mise en place de programmes de sélection, et l'amélioration des pratiques culturales, en particulier la fertilisation organique et le compostage local pour corriger la très faible teneur en matière organique des sols. À Naâma, la diversité climatique constitue un avantage comparatif à exploiter : l'arboriculture résistante (amandier, pistachier, olivier) peut être étendue, tout comme les cultures maraîchères à forte demande locale (pomme de terre, oignon, pois chiche irrigué, melon), en s'appuyant sur des itinéraires techniques adaptés aux sols limono-sableux du glacis et aux alluvions plus riches de la daïa. L'adoption de variétés tolérantes au stress hydrique, associée à des pratiques de paillage, de semis direct ou de cultures intercalaires, constitue une direction prometteuse pour renforcer la résilience climatique.

Du point de vue des infrastructures, l'amélioration des performances énergétiques du système d'irrigation représente un enjeu majeur. Le recours progressif à l'énergie solaire pour alimenter les groupes électropompes pourrait réduire significativement les coûts d'exploitation annuels, particulièrement élevés dans les périmètres fonctionnant en pompage continu. La région bénéficie d'un ensoleillement exceptionnel, dépassant 3 500 heures/an, ce qui rend l'option photovoltaïque non seulement faisable, mais hautement rentable à moyen terme. L'extension des réseaux de télégestion et de régulation automatisée de la pression est également une piste importante pour améliorer l'efficacité du goutte-à-goutte et réduire les pertes hydrauliques.


D'un point de vue socio-économique, le succès à long terme des périmètres dépendra de la capacité des exploitants à adopter des modèles de gestion collective efficaces, notamment pour l'entretien des réseaux, la maintenance des équipements de pompage et la gestion des bassins de stockage. Le développement de coopératives d'agriculteurs, la formation continue en irrigation, fertilisation et protection phytosanitaire, ainsi que l'accompagnement par des institutions techniques et universitaires, constituent des perspectives clés pour assurer la professionnalisation des bénéficiaires. De même, la mise en place de circuits de commercialisation structurés – valorisation des dattes, conditionnement des légumes, transformation des produits – permettra de

renforcer la rentabilité et d'assurer une insertion durable des périmètres dans les chaînes de valeur régionales.

une perspective stratégique majeure réside dans l'intégration des considérations environnementales dans tous les futurs plans d'aménagement. L'érosion éolienne, particulièrement marquée à Taghit, et l'érosion hydrique, observée ponctuellement à Naâma, nécessitent des programmes continus de brise-vents, de stabilisation des dunes, de reboisement ciblé et de gestion raisonnée des sols. À cela s'ajoute la nécessité d'un suivi régulier de la salinité des sols et des eaux, dont l'évolution pourrait être influencée par l'intensité de l'irrigation et la nature minéralogique des aquifères. La mise en place de bassins de décantation, de drains superficiels et d'un programme de monitoring de la salinisation offrirait une garantie supplémentaire quant à la durabilité des sols sur le long terme.

Dans leur ensemble, ces perspectives démontrent que les périmètres de Taghit et de Megsem ne constituent pas uniquement des projets agricoles ponctuels, mais des plateformes de développement territorial à long terme, susceptibles de contribuer à la sécurité alimentaire nationale, à la dynamique économique régionale et à la valorisation des potentialités sahariennes et steppiques. Leur réussite dépendra de la capacité à coordonner les efforts hydrauliques, techniques, économiques et institutionnels autour d'une vision intégrée de la gestion de l'eau et de la modernisation agricole.

Comme dernière perspective on va vous présenté ces schéma qui demontreun fruit d'un



Avec




le

détaille


suisant



ensuite



et



et



et

enfin

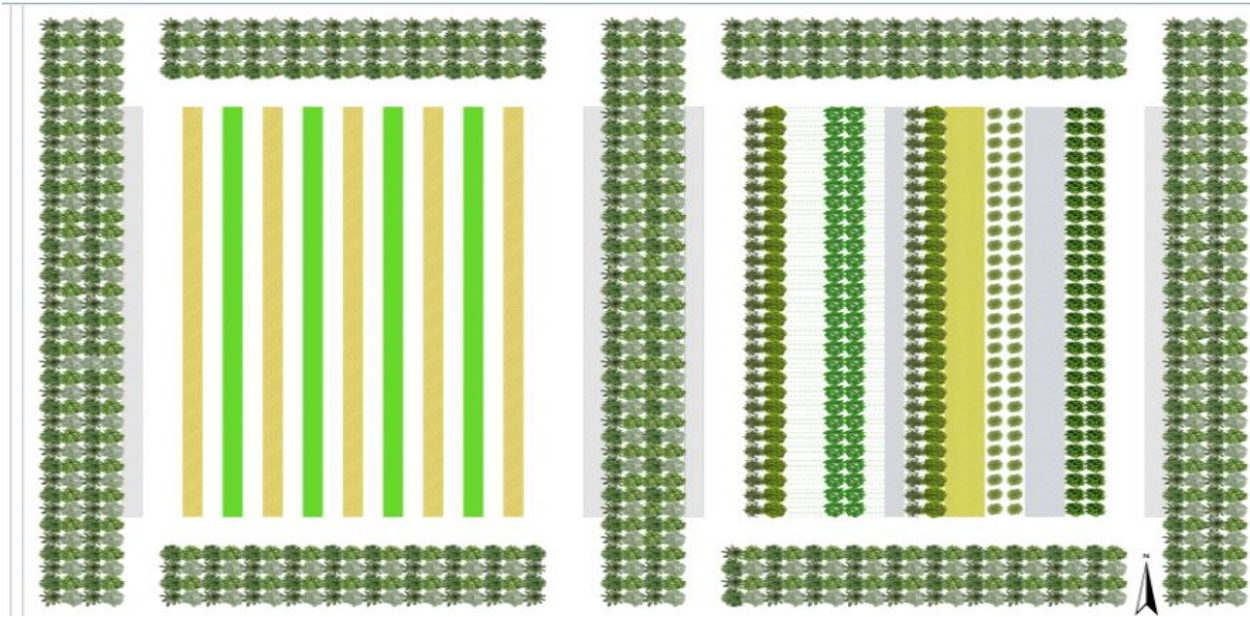
pour

aboutir

a

l'unité

suivante



on resumé du modele il y'a deux champs appellé culture principal l'une est constitué d'arbres fruitirs soit rosacées a noyau ou à pepin intercallé par les cultures fourrageres

Et l'autres champs est composé d'un vignoble intercallé par la culture maraichere en bonde alterne en respectant l'intensité d'insolation et l'ombrage pour chaque culture.

Références

1. Acar, B., Topak, R., & Direk, M. (2010) Impacts of pressurized irrigation technologies on efficient water resources uses in semi-arid climate of konya basin of turkey. <https://doi.org/10.5383/swes.0101.001>
2. Aholoukpè, H. S. N., Amadji, G. L., & Koussihouèdé, H. K. I. (2020) Chapitre 5. stocks de carbone dans les sols des zones agro-écologiques du Bénin. <https://doi.org/10.4000/books.irdeditions.34917>
3. Alfaisal, F. M., Alam, S., Alharbi, R. S., Kaur, K., Khan, M. A., Athar, M. F., & Rahin, S. A. (2023) Application of an optimization model for water supply chain using storage reservoir operation for efficient irrigation system. <https://doi.org/10.1155/2023/7932653>
4. Ali, A. M. S. (2005) Rice to shrimp: land use/land cover changes and soil degradation in southwestern bangladesh. <https://doi.org/10.1016/j.landusepol.2005.02.001>
5. Al-Jayyousi, O. (2003) Greywater reuse: towards sustainable water management. [https://doi.org/10.1016/s0011-9164\(03\)00340-0](https://doi.org/10.1016/s0011-9164(03)00340-0)
6. Alsina, M. M., Fanton-Borges, A. C., & Smart, D. R. (2013) Spatiotemporal variation of event related n₂o and ch₄ emissions during fertigation in a california almond orchard. <https://doi.org/10.1890/es12-00236.1>
7. Aubin, D. & Varone, F. (2001) La gestion de l'eau en belgique. analyse historique des régimes institutionnels (1804-2001). <https://doi.org/10.3917/cris.1731.0005>
8. Barlow, P. M., DeSimone, L. A., & Moench, A. F. (2000) Aquifer response to stream-stage and recharge variations. II. convolution method and applications. [https://doi.org/10.1016/s0022-1694\(00\)00176-1](https://doi.org/10.1016/s0022-1694(00)00176-1)
9. Barraqué, B. (2005) Aspects institutionnels de la gestion durable de l'eau en europe. <https://doi.org/10.4000/cybergeo.1260>
10. Bayabil, H. K., Migliaccio, K. W., Dukes, M. D., & Vasquez, L. (2020) Basic tips for designing efficient irrigation systems. <https://doi.org/10.32473/edis-ae539-2020>

11. Bhattacharyya, R., Ghosh, B. N., Mishra, P. K., Mandal, B., Rao, C., Sarkar, D., Das, K., Anil, K., Lalitha, M., Hati, K. M., & Franzluebbbers, A. J. (2015) Soil degradation in india: challenges and potential solutions. <https://doi.org/10.3390/su7043528>
12. Bhimireddy, P., Mallareddy, M., Subbaiah, G., Sekhar, K. C., Reddy, D. V. V., & Babu, P. R. (2018) Performance of no-till maize under drip-fertigation in a double cropping system in semi arid telangana state of india. <https://openalex.org/W2888391928>
13. Bindraban, P. S., Velde, M. V. D., Ye, L., Berg, M. V. D., Materechera, S. A., Kiba, D. I., Tamene, L., Ragnarsdottir, K., Jongschaap, R. E. E., Hoogmoed, M., Hoogmoed, W. B., Beek, C. V., & Lynden, G. V. (2012) Assessing the impact of soil degradation on food production. <https://doi.org/10.1016/j.cosust.2012.09.015>
14. Bosc, C. & Doussan, I. (2009) La gestion contractuelle de l'eau avec les agriculteurs est-elle durable ? approche politique et juridique. <https://doi.org/10.4000/economierurale.312>
15. Boubou, N. (2018) Le développement des énergies renouvelables pour une gestion durable de l'eau en algérie.. <https://openalex.org/W3161296980>
16. Boulfous, A., Boulcherab, K., & Tebbouche, H. (2018) L'application des techniques de gestion durable de l'eau dans le bâtiment en algérie. <https://openalex.org/W3170630474>
17. Boyer, A. L. & Bernat, R. F. A. (2020) De la luzerne aux masterplanned communities : enjeux de la gestion de l'eau sur un front d'urbanisation, le cas de buckeye en arizona. <https://doi.org/10.4000/ideas.8272>
18. Brown, C., Lund, J. R., Cai, X., Reed, P. M., Zagona, E., Ostfeld, A., Hall, J. W., Characklis, G. W., Yu, W., & Brekke, L. D. (2015) The future of water resources systems analysis: toward a scientific framework for sustainable water management. <https://doi.org/10.1002/2015wr017114>
19. Butler, D., Ward, S., Sweetapple, C., Imani, M., Diao, K., Farmani, R., & Fu, G. (2016) Reliable, resilient and sustainable water management: the safe & sure approach. <https://doi.org/10.1002/gch2.1010>
20. Caillaud, K. (2021) Gestion durable de l'eau urbaine. observations et échanges france-brésil , barraqué, bernard (sous la direction de), versailles : editions quae, 2018, 247 p.. <https://doi.org/10.3917/flux1.124.0143>

21. Caparrós, P. G., Espino, C. V., & Lao, M. T. (2021) Effects of leachate fertigation and the addition of hydrogen peroxide on growth and nutrient balance in dracaena deremensis potted plants. <https://doi.org/10.3390/agronomy11010127>
22. Chaou, A., Chikhaoui, M., Naïmi, M., Miad, A. K. E., & Achemrk, A. (2020) Cartographie du risque de salinité des sols À l'aide de l'approche des indices et des données multi-sources: cas de la plaine de tadla au maroc. <https://doi.org/10.19044/esj.2020.v16n33p206>
23. Chartzoulakis, K. & Bertaki, M. (2015) Sustainable water management in agriculture under climate change. <https://doi.org/10.1016/j.aaspro.2015.03.011>
24. Chibarabada, T. P., Modi, A. T., & Mabhaudhi, T. (2017) Expounding the value of grain legumes in the semi- and arid tropics. <https://doi.org/10.3390/su9010060>
25. Chikhaoui, M., Bonn, F., Bokoye, A. I., & Merzouk, A. (2006) Comparaison des capteurs ASTER et ETM+ pour la cartographie de la dégradation des sols à l'aide de l'indice LDI. <https://doi.org/10.5589/m06-008>
26. Chocat, B. (2017) Dictionnaire encyclopédique de l'hydrologie urbaine et de l'assainissement : pour une gestion durable de l'eau et de la ville. <https://openalex.org/W4307822560>
27. Cirelli, A. F., Arumí, J. L., Rivera, D., & Boochs, P. W. (2009) Environmental effects of irrigation in arid and semi-arid regions. <https://doi.org/10.4067/s0718-58392009000500004>
28. Darwish, T., Atallah, T., Moujabber, M. E., & Khatib, N. E. (2005) Salinity evolution and crop response to secondary soil salinity in two agro-climatic zones in lebanon. <https://doi.org/10.1016/j.agwat.2005.04.020>
29. Descroix, L. (2002) Le rôle de l'homme dans l'entretien et la dégradation des sols des régions à faible densité de population : analyse comparative de trois cas de figure.. <https://doi.org/10.7202/023041ar>
30. Dillon, P., Stuyfzand, P. J., Grischek, T., Lluria, M. R., Pyne, R. D. G., Jain, R., Bear, J., Schwarz, J., Wang, W., Fernandez, E., Stefan, C., Pettenati, M., Gun, J. V. D., Sprenger, C., Massmann, G., Scanlon, B. R., Xanke, J., Jokela, P., Zheng, Y., ... Sapiano, M. (2018) Sixty

years of global progress in managed aquifer recharge. <https://doi.org/10.1007/s10040-018-1841-z>

31. Diouf, O., Bartout, P., & Touchart, L. (2022) Indicateurs et pratiques de gestion de la salinité des sols dans le gorom-lampsar (delta du sénégal). <https://doi.org/10.4000/vertigo.36362>
32. Djili, K., Daoud, Y., Gaouar, A., & Beldjoudi, Z. (2003) La salinisation secondaire des sols au sahara. conséquences sur la durabilité de l'agriculture dans les nouveaux périmètres de mise en valeur. <https://openalex.org/W1713435537>
33. Douaoui, A. & Hartani, T. (2007) Impact de l'irrigation par les eaux souterraines sur la dégradation des sols de la plaine du bas-chélif. <https://openalex.org/W2231045846>
34. Egamberdieva, D., Renella, G., Wirth, S., & Islam, K. R. (2010) Secondary salinity effects on soil microbial biomass. <https://doi.org/10.1007/s00374-010-0452-1>
35. Eid, M. H., Elbagory, M., Tamma, A. A., Gad, M., Elsayed, S., Hussein, H., Moghanm, F. S., Omara, A. E., Kovács, A., & Peter, S. J. (2023) Evaluation of groundwater quality for irrigation in deep aquifers using multiple graphical and indexing approaches supported with machine learning models and GIS techniques, souf valley, algeria. <https://doi.org/10.3390/w15010182>
36. Elia, A. & Conversa, G. (2015) A decision support system (gescon) for managing fertigation in open field vegetable crops. part i: methodological approach and description of the software. <https://doi.org/10.3389/fpls.2015.00319>
37. Fan, Y. N., Zhang, Y., Wan, M., Hu, W., Chen, Z., & Huang, B. (2021) Plastic shed production intensified secondary soil salinization in perennial fruit production systems. <https://doi.org/10.1016/j.agee.2021.107469>
38. Fernández-Pato, J., Latorre, B., Burguete, J., Jubillar, E. P., Paniagua, P., Pueyo, E. T. M., & Zapata, N. (2025) A cloud toolkit for the assessment of invasive species in pressurized irrigation networks. <https://doi.org/10.3390/w17081145>
39. Ferreira, C., Aghmiuni, S. S., Destouni, G., Ghajarnia, N., & Kalantari, Z. (2021) Soil degradation in the european mediterranean region: processes, status and consequences. <https://doi.org/10.1016/j.scitotenv.2021.150106>

40. Fouial, A., García, I. F., Bragalli, C., Lamaddalena, N., & Díaz, J. A. R. (2017) Multi-objective optimization model based on localized loops for the rehabilitation of gravity-fed pressurized irrigation networks. <https://doi.org/10.1007/s11269-017-1821-4>
41. Gavrichkova, O., Brykova, R. A., Brugnoli, E., Calfapietra, C., Cheng, Z., Kuzyakov, Y., Liberati, D., Moscatelli, M. C., Pallozzi, E., & Vasenev, V. (2020) Secondary soil salinization in urban lawns: microbial functioning, vegetation state, and implications for carbon balance. <https://doi.org/10.1002/ldr.3627>
42. Golden, B. B. & Peterson, J. M. (2006) Evaluation of water conservation from more efficient irrigation systems. <https://doi.org/10.22004/ag.econ.117979>
43. Gonçalves, J., Coulomb, C. V., Petersen, J., Hamelin, B., & Deschamps, P. (2015) Declining water budget in a deep regional aquifer assessed by geostatistical simulations of stable isotopes: case study of the saharan “continental intercalaire”. <https://doi.org/10.1016/j.jhydrol.2015.10.044>
44. Gouaidia, L., Guefaïfia, O., Boudoukha, A., LaidHemila, M., & Martin, C. (2012) Évaluation de la salinité des eaux souterraines utilisées en irrigation et risques de dégradation des sols : exemple de la plaine de meskiana (nord-est algérien). <https://doi.org/10.4000/physio-geo.2632>
45. Graves, A., Morris, J., Deeks, L. K., Rickson, R. J., Kibblewhite, M., Harris, J. A., Farewell, T. S., & Truckle, I. (2015) The total costs of soil degradation in england and wales. <https://doi.org/10.1016/j.ecolecon.2015.07.026>
46. Grujard, É. (2008) Les conditions géopolitiques d’une gestion durable de l’eau : le cas du bassin rennais. <https://doi.org/10.4000/norois.92>
47. Haasnoot, M., Middelkoop, H., Beek, E. V., & Deursen, W. P. A. V. (2009) A method to develop sustainable water management strategies for an uncertain future. <https://doi.org/10.1002/sd.438>
48. Haasnoot, M., Middelkoop, H., Offermans, A., Beek, E. V., & Deursen, W. P. A. V. (2012) Exploring pathways for sustainable water management in river deltas in a changing environment. <https://doi.org/10.1007/s10584-012-0444-2>

49. Hauchart, V. (2005) Culture du coton et dégradation des sols dans le mouhoun (burkina faso). <https://openalex.org/W183109314>
50. Hauchart, V. (2008) Culture du coton, pluviosité et dégradation des sols dans le mouhoun (burkina faso). <https://doi.org/10.1684/sec.2008.0125>
51. Huang, C. C., Pang, J., & Li, P. (2002) Abruptly increased climatic aridity and its social impact on the loess plateau of china at 3100 a B.P.. [https://doi.org/10.1016/s0140-1963\(02\)90981-x](https://doi.org/10.1016/s0140-1963(02)90981-x)
52. Huang, C. C., Pang, J., & Li, P. (2002) Abruptly increased climatic aridity and its social impact on the loess plateau of china at 3100 a B.P.. <https://doi.org/10.1006/jare.2002.0981>
53. Huang, C. C., Zhao, S., Pang, J., Zhou, Q., Chen, S., Li, P., Mao, L., & Ding, M. (2003) Climatic aridity and the relocations of the zhou culture in the southern loess plateau of china. <https://doi.org/10.1023/b:clim.00000004550.82862.72>
54. Hussaini, M. S., Farahmand, A., Shrestha, S., Neupane, S., & Abrunhosa, M. (2021) Site selection for managed aquifer recharge in the city of kabul, afghanistan, using a multi-criteria decision analysis and geographic information system. <https://doi.org/10.1007/s10040-021-02408-x>
55. Ibrahim, M., Baroudy, A. A. E., & Taha, A. M. (2016) Irrigation and fertigation scheduling under drip irrigation for maize crop in sandy soil. <https://doi.org/10.1515/intag-2015-0071>
56. Jaleel, C. A., Sankar, B., Sridharan, R., & Panneerselvam, R. (2008) Soil salinity alters growth, chlorophyll content, and secondary metabolite accumulation in catharanthus roseus. <https://openalex.org/W2144454019>
57. Kafle, H. K. & Bruins, H. J. (2009) Climatic trends in israel 1970–2002: warmer and increasing aridity inland. <https://doi.org/10.1007/s10584-009-9578-2>
58. Kâne, N. C. T., Soumaré, A., Ndiaye, L., Mbaye, P. N., Camara, B., & Charahabil, M. M. (2025) Méta-analyse sur l’impact des amendements organiques et des champignons mycorhiziens arbusculaires dans la réhabilitation des sols salés. <https://doi.org/10.4314/ijbcs.v19i3.29>

59. Karray, F., Gargouri, M., Chebaane, A., Mhiri, N., Mliki, A., & Sayadi, S. (2020) Climatic aridity gradient modulates the diversity of the rhizosphere and endosphere bacterial microbiomes of opuntia ficus-indica. <https://doi.org/10.3389/fmicb.2020.01622>
60. Karthikeyan, R., Mahalakshmi, P., & Gowrishankar, N. C. (2014) Wireless sensor networks for efficient irrigation system using hybrid pv -wind system. <https://doi.org/10.1109/icaee.2014.6838549>
61. Kaur, R., Mishra, S. K., Singh, K., Pal, R. K., Gill, K. K., & Kingra, P. K. (2024) Enhancing crop and water productivity of bt cotton (gossypium hirsutum) through drip irrigation and fertigation in semi-arid environments of south-western punjab. <https://doi.org/10.56093/ijas.v94i11.142943>
62. Kirk, R. W. V., Contor, B. A., Morrisett, C. N., Null, S. E., & Loibman, A. S. (2020) Potential for managed aquifer recharge to enhance fish habitat in a regulated river. <https://doi.org/10.3390/w12030673>
63. Klager, B. J., Kelly, B. P., & Ziegler, A. C. (2014) Preliminary simulation of chloride transport in the <i>equus</i> beds aquifer and simulated effects of well pumping and artificial recharge on groundwater flow and chloride transport near the city of wichita, kansas, 1990 through 2008. <https://doi.org/10.3133/ofr20141162>
64. Lahmar, R. & Ruellan, A. (2007) Dégradation des sols et stratégies coopératives en méditerranée : la pression sur les ressources naturelles et les stratégies d. <https://doi.org/10.1684/agr.2007.0119>
65. Lahmar, R. & Ruellan, A. (2007) Dégradation des sols et stratégies coopératives en méditerranée : la pression sur les ressources naturelles et les stratégies de développement durable. <https://openalex.org/W4298285228>
66. Lal, R. (2001) Soil degradation by erosion. <https://doi.org/10.1002/ldr.472>
67. Lal, R. (2009) Soil degradation as a reason for inadequate human nutrition. <https://doi.org/10.1007/s12571-009-0009-z>
68. Lal, R. (2015) Restoring soil quality to mitigate soil degradation. <https://doi.org/10.3390/su7055875>

69. Lamaddalena, N., Khadra, R., & Fouial, A. (2015) Use of localized loops for the rehabilitation of on-demand pressurized irrigation distribution systems. <https://doi.org/10.1007/s00271-015-0481-5>
70. Laurin-Lanctôt, S. (2015) Effet de l'amendement en biochar des sols biologiques pour une culture de tomates sous serre : rétention en nutriments, activité biologique et régie de fertilisation. <https://openalex.org/W2800841950>
71. Lehman, R. M., Cambardella, C. A., Stott, D. E., Martínez, V. A., Manter, D. K., Buyer, J. S., Maul, J. E., Smith, J. L., Collins, H. P., Halvorson, J. J., Kremer, R. J., Lundgren, J. G., Ducey, T. F., Jin, V. L., & Karlen, D. L. (2015) Understanding and enhancing soil biological health: the solution for reversing soil degradation. <https://doi.org/10.3390/su7010988>
72. Li, P., Wu, J., & Qian, H. (2016) Regulation of secondary soil salinization in semi-arid regions: a simulation research in the nanshantaizi area along the silk road, northwest china. <https://doi.org/10.1007/s12665-016-5381-3>
73. Li, Y. (2007) Risk potential of secondary soil salinization by repeated application of chicken and pigeon manure. <https://openalex.org/W2358028094>
74. Li, Z., Zou, H., Lai, Z., Zhang, F., & Fan, J. (2023) Optimal drip fertigation regimes improved soil micro-environment, root growth and grain yield of spring maize in arid northwest china. <https://doi.org/10.3390/agronomy13010227>
75. Liang, Y., Jin, S., Nikoli, M., Yu, P., Chen, W., & Jiang, Y. (2005) Organic manure stimulates biological activity and barley growth in soil subject to secondary salinization. <https://doi.org/10.1016/j.soilbio.2004.11.017>
76. Libalah, M. C. V., Kadereit, G., Stone, R. D., & Couvreur, T. L. P. (2018) Multiple shifts to open habitats in melastomateae (melastomataceae) congruent with the increase of african neogene climatic aridity. <https://doi.org/10.1111/jbi.13210>
77. Liu, C., Cui, B., Zeleke, K., Hu, C., Wu, H., Cui, E., Huang, P., & Gao, F. (2021) Risk of secondary soil salinization under mixed irrigation using brackish water and reclaimed water. <https://doi.org/10.3390/agronomy11102039>

78. M, E. F., Shafay, R. M. M. E., & El-Hagarey, M. E. (2021) Morphological and chemical characterizes responses of moringa oleifera yield to localized irrigation systems, water restriction and fertilizers. <https://doi.org/10.5281/zenodo.4626839>
79. Maimouni, S., Bannari, A., Harti, A. E., & Ghmari, A. E. (2011) Potentiels et limites des indices spectraux pour caractériser la dégradation des sols en milieu semi-aride. <https://doi.org/10.5589/m11-038>
80. Maliva, R. G. (2014) Economics of managed aquifer recharge. <https://doi.org/10.3390/w6051257>
81. Margerum, R. D. & Robinson, C. (2014) Collaborative partnerships and the challenges for sustainable water management. <https://doi.org/10.1016/j.cosust.2014.09.003>
82. Martínez, D. M., Maia, A. G., & Garcia, J. R. (2022) Spatial diffusion of efficient irrigation systems: a study of são paulo, brazil^{*}. <https://doi.org/10.1111/1467-8489.12483>
83. Mauck, B. & Winter, K. (2021) Assessing the potential for managed aquifer recharge (MAR) of the cape flats aquifer. <https://doi.org/10.17159/wsa/2021.v47.i4.3801>
84. Medici, G. & Langman, J. B. (2022) Pathways and estimate of aquifer recharge in a flood basalt terrain; A review from the south fork palouse river basin (columbia river plateau, USA). <https://doi.org/10.3390/su141811349>
85. Mellert, K. H., Lenoir, J., Winter, S., Kölling, C., arni, A., Liñán, I. D., Gégout, J. C., Göttlein, A., Hornstein, D., Jantsch, M., Juvan, N., Kolb, E., Senespleda, E. L., Menzel, A., Stojanovi, D., Täger, S., Tsiripidis, I., Wohlgemuth, T., & Ewald, J. (2017) Soil water storage appears to compensate for climatic aridity at the xeric margin of european tree species distribution. <https://doi.org/10.1007/s10342-017-1092-x>
86. Milione, G. M., Mujica, C. R., Daguer, D. D., Bea, S. A., Fernández, M. E., & Gyenge, J. (2020) Influence of soil texture, climate and vegetation cover on secondary soil salinization in pampas plains, south america. <https://doi.org/10.1590/01047760202026022700>
87. Missimer, T. M., Maliva, R. G., Ghaffour, N., Leiknes, T., & Amy, G. (2014) Managed aquifer recharge (MAR) economics for wastewater reuse in low population wadi communities, kingdom of saudi arabia. <https://doi.org/10.3390/w6082322>

88. Mohammed, M., Riad, K., & Alqahtani, N. K. (2021) Efficient iot-based control for a smart subsurface irrigation system to enhance irrigation management of date palm. <https://doi.org/10.3390/s21123942>
89. N, Ö. Ç. & Akalp, E. (2019) Efficient use of water and fertilizers in irrigated agriculture: drip irrigation and fertigation. <https://doi.org/10.2478/ahr-2019-0019>
90. Ndiaye, O., Diallo, A., Matty, F., Thiaw, A., Fall, R., & Guissé, A. (2012) Caractérisation des sols de la zone des niayes de pikine et de saint louis (sénégal). <https://doi.org/10.4314/ijbcs.v6i1.46>
91. Nicolas, M., Bour, O., Selles, A., Dewandel, B. T., Bailly-Comte, V., Chandra, S., Ahmed, S., & Maréchal, J. C. (2019) Managed aquifer recharge in fractured crystalline rock aquifers: impact of horizontal preferential flow on recharge dynamics. <https://doi.org/10.1016/j.jhydrol.2019.04.003>
92. Niswonger, R. G., Morway, E. D., Triana, E., & Huntington, J. (2017) Managed aquifer recharge through off-season irrigation in agricultural regions. <https://doi.org/10.1002/2017wr020458>
93. Obalum, S. E., Chibuiké, G., Peth, S., & Ouyang, Y. (2017) Soil organic matter as sole indicator of soil degradation. <https://doi.org/10.1007/s10661-017-5881-y>
94. Ostendorf, D. W., Rees, P., Kelley, S., & Lutenecker, A. J. (2004) Steady, annual, and monthly recharge implied by deep unconfined aquifer flow. <https://doi.org/10.1016/j.jhydrol.2003.12.007>
95. Ouvry, J. (2012) Dégradation des sols par l'érosion hydrique : quels remèdes en région de grandes cultures. <https://doi.org/10.3917/pour.213.0163>
96. Padmaja, B. & Reddy, M. M. (2018) Drip irrigation and fertigation effects on aerobic rice (*oryza sativa*) in semi-arid conditions of telangana state. <https://doi.org/10.20546/ijcmas.2018.708.131>
97. Parent, L. É. (2001) Classification, pédogenèse et dégradation des sols organiques. <https://doi.org/10.1515/9782763712222-013>

98. Parent, L. É. (2001) Classification, pédogenèse et dégradation des sols organiques. <https://doi.org/10.2307/jj.8816099.15>
99. Plancq-Tournadre, M. (2006) Gestion durable de l'eau au cap (afrique du sud)- retour sur la difficile conciliation des durabilités environnementale, financière et sociale (2001-2004). <https://doi.org/10.4000/cybergegeo.2587>
100. Poff, N. L., Brown, C., Grantham, T. E., Matthews, J., Palmer, M. A., Spence, C., Wilby, R. L., Haasnoot, M., Mendoza, G., Dominique, K., & Baeza, A. (2015) Sustainable water management under future uncertainty with eco-engineering decision scaling. <https://doi.org/10.1038/nclimate2765>
101. Rajendrakumar, S., Parvati, V. K., & Rajashekarappa, R. (2018) An efficient irrigation system for agriculture. <https://doi.org/10.1109/ic3iot.2018.8668206>
102. Ram, R., Adar, E., Yechieli, Y., Yokochi, R., Aeschbach, W., Armon, M., Solomon, D. K., Purtschert, R., Seltzer, A., Urbach, K., Bishof, M., Mueller, P., Zappala, J., Jiang, W., Lu, Z. T., & Reznik, I. J. (2024) Deep desert aquifers as an archive for mid- to late pleistocene hydroclimate: an example from the southeastern mediterranean. <https://doi.org/10.1016/j.scitotenv.2024.175737>
103. Rao, S. M. & Mamatha, P. (2004) Water quality in sustainable water management. <https://openalex.org/W59668586>
104. Ren, L., Zhang, H., Zhang, S., Fan, G., Li, Y., & Song, Y. (2020) Experimental research on efficient irrigation system with mixed fertilizer in integration of water and fertilizer. <https://doi.org/10.1088/1742-6596/1550/4/042004>
105. Renard, F., Septenville, W. L. D., Soto, D., Alonso, L., & Lédée, B. (2016) Impacts du changement climatique sur l'utilisation des techniques alternatives pour une gestion durable de l'eau dans la métropole de lyon. <https://openalex.org/W2592958564>
106. Richter, B. D., Mathews, R., Harrison, D. L., & Wigington, R. (2003) Ecologically sustainable water management: managing river flows for ecological integrity. [https://doi.org/10.1890/1051-0761\(2003\)013\[0206:eswmmr\]2.0.co;2](https://doi.org/10.1890/1051-0761(2003)013[0206:eswmmr]2.0.co;2)
107. Rupérez-Moreno, C., Sánchez, J. P., Aparicio, J. S., Asenjo, M. P. F., & Paz-Aparicio, C. (2017) Cost-benefit analysis of the managed aquifer recharge system for

- irrigation under climate change conditions in southern spain.
<https://doi.org/10.3390/w9050343>
108. Russo, T. A., Alfredo, K., & Fisher, J. (2014) Sustainable water management in urban, agricultural, and natural systems. <https://doi.org/10.3390/w6123934>
109. S, P. D. & Srinath, M. (2014) GSM based automatic irrigation control system for efficient use of resources and crop planning by using an android mobile. <https://doi.org/10.9790/1684-11414955>
110. sadak, Y. M. & barek, A. B. M. (2023) Exploitation des digestats liquides d'origine animale pour la fertigation hors sol des plants maraîchers en tunisie. <https://doi.org/10.54966/jreen.v19i4.594>
111. Schuck, E. C., Frasier, W. M., Webb, R. S., Ellingson, L., & Umberger, W. J. (2005) Adoption of more technically efficient irrigation systems as a drought response. <https://doi.org/10.1080/07900620500363321>
112. Séraphin, P., Coulomb, C. V., & Gonçalves, J. (2016) Partitioning groundwater recharge between rainfall infiltration and irrigation return flow using stable isotopes: the crau aquifer. <https://doi.org/10.1016/j.jhydrol.2016.09.005>
113. Seydehmet, J., Lv, G., Nurmemet, I., Aishan, T., Abliz, A., Sawut, M., Abliz, A., & Eziz, M. (2018) Model prediction of secondary soil salinization in the keriya oasis, northwest china. <https://doi.org/10.3390/su10030656>
114. Seye, C. A. T., Faye, E., Thiam, A., Matty, F., & Sambou, B. (2019) Effet d'un dispositif biomécanique sur la récupération des sols salés et la culture du riz dans le bassin fluvio-marin du sine-saloum à ndoff (sénégal). <https://doi.org/10.4314/jab.v130i1.4>
115. Shao, X., Tan, M., Jiang, P., & Weiling, C. (2008) Effect of EM bokashi application on control of secondary soil salinization. <https://doi.org/10.3882/j.issn.1674-2370.2008.04.011>
116. Sharan, G., Kamalesh, J., & Anand, S. (2005) Greenhouse cultivation in a hot arid area. <https://openalex.org/W2606071022>

117. Shen, W., Ni, Y., Gao, N., Bian, B., Zheng, S., Lin, X., & Chu, H. (2016) Bacterial community composition is shaped by soil secondary salinization and acidification brought on by high nitrogen fertilization rates. <https://doi.org/10.1016/j.apsoil.2016.08.005>
118. SINGH, K. H., Singh, P., Singh, M., & Brar, A. S. (2023) Sub-surface drip fertigation enhances seed cotton yield and economic returns in semi-arid environments. <https://doi.org/10.5958/2395-146x.2023.00006.6>
119. Singh, K., Rathore, P., Brar, A. S., & Mishra, S. K. (2021) Drip fertigation improves seed cotton yield, water productivity and profitability of cotton raised under high density planting system in semi-arid environment. <https://doi.org/10.9755/ejfa.2021.v33.i9.2751>
120. Slade, R. M. (2014) Documentation of a recharge-discharge water budget and main-streambed recharge volumes, and fundamental evaluation of groundwater tracer studies for the barton springs segment of the edwards aquifer. <https://doi.org/10.21423/twj.v5i1.6988>
121. Sudha, M., Valarmathi, M. L., & Babu, A. S. (2011) Energy efficient data transmission in automatic irrigation system using wireless sensor networks. <https://doi.org/10.1016/j.compag.2011.07.009>
122. Sültenfu, J., Purtschert, R., & Führböter, J. F. (2010) Age structure and recharge conditions of a coastal aquifer (northern germany) investigated with ³⁹ar, ¹⁴C, ³H, he isotopes and ne. <https://doi.org/10.1007/s10040-010-0663-4>
123. Sureephong, P., Wiangnak, P., & Wicha, S. (2017) The comparison of soil sensors for integrated creation of iot-based wetting front detector (WFD) with an efficient irrigation system to support precision farming. <https://doi.org/10.1109/icdamt.2017.7904949>
124. Tarolli, P., Preti, F., & Romano, N. (2014) Terraced landscapes: from an old best practice to a potential hazard for soil degradation due to land abandonment. <https://doi.org/10.1016/j.ancene.2014.03.002>
125. Tully, K. L., Sullivan, C., Weil, R. R., & Sánchez, P. A. (2015) The state of soil degradation in sub-saharan africa: baselines, trajectories, and solutions. <https://doi.org/10.3390/su7066523>
126. Valverde, J. P. B., Blank, C., Roidt, M., Schneider, L., & Stefan, C. (2016) Application of a GIS multi-criteria decision analysis for the identification of intrinsic

suitable sites in costa rica for the application of managed aquifer recharge (MAR) through spreading methods. <https://doi.org/10.3390/w8090391>

127. Vorste, R. V., Stubbington, R., Acuña, V., Bogan, M. T., Bonada, N., Cid, N., Datry, T., Storey, R. G., Wood, P. J., & Ruhí, A. (2021) Climatic aridity increases temporal nestedness of invertebrate communities in naturally drying rivers. <https://doi.org/10.1111/ecog.05349>
128. Walther, P. (2015) Gestion durable de l'eau en suisse. <https://doi.org/10.3929/ethz-a-010265286>
129. Wang, M., Wang, L., Cui, Z., Chen, X., & Hou, Y. (2019) Optimizing management of mulched fertigation systems to improve maize production efficiency in northeast china. <https://doi.org/10.2134/agronj2019.02.0123>
130. Wang, R., Wan, S., Kang, Y., & Dou, C. (2013) Assessment of secondary soil salinity prevention and economic benefit under different drip line placement and irrigation regime in northwest china. <https://doi.org/10.1016/j.agwat.2013.09.011>
131. Wang, X. & Xing, Y. (2016) Evaluation of the effect of irrigation and fertilization by drip fertigation on tomato yield and water use efficiency in greenhouse. <https://doi.org/10.1155/2016/3961903>
132. Wang, Z., Xie, L., Prather, C. M., Guo, H., Han, G., & Ma, C. (2018) What drives the shift between sexual and clonal reproduction of caragana stenophylla along a climatic aridity gradient?. <https://doi.org/10.1186/s12870-018-1313-6>
133. Wendland, E., Gomes, L. H., & Troeger, U. (2015) Recharge contribution to the guarani aquifer system estimated from the water balance method in a representative watershed. <https://doi.org/10.1590/0001-3765201520140062>
134. Wostl, C. P., Tàbara, J. D., Bouwen, R., Craps, M., Dewulf, A., Mostert, E., Ridder, D., & Taillieu, T. (2007) The importance of social learning and culture for sustainable water management. <https://doi.org/10.1016/j.ecolecon.2007.08.007>
135. Wu, J., Guo, W., Feng, J., Li, L., Yang, H., Wang, X., & Bian, X. (2014) Greenhouse gas emissions from cotton field under different irrigation methods and fertilization regimes in arid northwestern china. <https://doi.org/10.1155/2014/407832>

136. Xie, L., Chen, W., Gabler, C. A., Han, L., Guo, H., Chen, Q., Ma, C., & Gu, S. (2016) Effects of grazing intensity on seed production of *caragana stenophylla* along a climatic aridity gradient in the inner mongolia steppe, china. <https://doi.org/10.1007/s40333-016-0050-7>
137. Xie, L., Guo, H., & Ma, C. (2016) Alterations in flowering strategies and sexual allocation of *caragana stenophylla* along a climatic aridity gradient. <https://doi.org/10.1038/srep33602>
138. Yao, L., Li, G., ShiHua, T., Gavin, S., & Zhao-Huan, H. (2007) Salinity of animal manure and potential risk of secondary soil salinization through successive manure application. <https://doi.org/10.1016/j.scitotenv.2007.05.027>
139. Ye, Z., Wang, J., Li, J., Liu, G., Dong, Q. G., Zou, Y., Chau, H. W., & Zhang, C. (2022) Different roles of core and noncore bacterial taxa in maintaining soil multnutrient cycling and microbial network stability in arid fertigation agroecosystems. <https://doi.org/10.1111/1365-2664.14228>
140. Yu, H. (2005) Secondary salinization of greenhouse soil and its effects on soil properties. <https://openalex.org/W2371701011>
141. Zhang, J., Chang, T., & Shao, X. (2012) Subsurface drainage improved the secondary soil salinity in plastic greenhouse. <https://openalex.org/W2182360494>
142. Zhang, L., Liao, L., Dijkstra, F. A., Wang, X., Baquerizo, M. D., Liu, G., Wang, G., Song, Z., Gu, J., & Zhang, C. (2024) Aridity thresholds of microbiome-soil function relationship along a climatic aridity gradient in alpine ecosystem. <https://doi.org/10.1016/j.soilbio.2024.109388>
143. Zhou, D., Lin, Z., Liu, L., & Zimmermann, D. (2013) Assessing secondary soil salinization risk based on the PSR sustainability framework. <https://doi.org/10.1016/j.jenvman.2013.06.025>

Annexe

Voici quelques photos des deux regions :



